

*C. O. Nordlander*

*Luleå år 1860.*

Luleå stads markinnehav  
under 1800-talet

Äldre upplåtelse av tomter mm  
åren 1809-1884

Borgarlängder och  
fastighetsförteckningar mm

*Sammanställning år 2008 av  
Georg Palmgren*

# Om Luleå stads markinnehav under 1800-talet, äldre upplåtelser av tomter mm samt borgarlängder och äldre fastighetsförteckningar mm

## Förord

Under åren 1966-1984 tjänstgjorde jag som stadsingenjör i Luleå och därefter, 1984-1993, som chef för Luleå lantmäteridistrikt. I arbetsuppgifterna ingick bl.a. att föra ett kartverk över stadens mark som sedan kunde användas som underlag för stadsplaner, översiktskartor och turistkartor mm. Detaljplanerna följdes upp med tomtindelningar, utsättning av gator och byggnader samt avstyckning av nya fastigheter mm.

Som underlag för fastighetsbildning gjordes ibland omfattande utredningar gränser och äldre ägarförhållanden mm. Det var att "gräva" i stadens, tingsrättens och lantmäteriets arkiv. Jag var också ansvarig för förvalta stadsingenjörskontorets arkiv med kartor och handlingar som mina företrädare byggt upp under hundratals år.

Kartmaterialet var för de flesta ganska okänt och det var väldigt få personer som besökte oss för att forska. För att göra kartorna tillgängliga för allmänheten började vi år 1967 att ge ut nytryck av några av de intressantaste kartorna och hann med att färdigställa åtta stycken innan stadsingenjörskontoret år 1984 "såldes" till lantmäteriet.

I arkiven fann jag mycket intressant material och min forskning resulterade i några skrifter som kan ses som mitt bidrag till Luleå stads historia. År 1982 kom "*Beskrifning öfver Luleå*", 1991 "*Gatunamn i Luleå*", 1992 "*Stadsingenjörer i Luleå (del 1)*", 1996 "*Lantmäteriet*

*i Norrbotten*", 1999 "*Sockenkarteverket*", 2000 "*Sockenkarteverket del 2, Tabeller*", 2002 "*Justerare – en lantmätarsyssla åren 1735-1878*", 2004 "*Stadsplanering I Luleå stad åren 1856-1858*" och "*Kvarternamn i Luleå*", 2004 "*Jordbruk i Luleå stad i mitten av 1800-talet – 1832 års jordrannsakan*" och år 2006 "*Stadsingenjörer i Luleå 1864-1984 – Från den förste till den siste*"

Under alla dessa år har jag samlat på mig kopior av intressanta akter. Ambitionen var att någon gång göra något av dem och göra dem tillgängliga för en större krets i stället för att de bara skulle sitta i några A4-pärmar. Det har nu resulterat i denna skrift om Luleå stads donationsjord och stadens upplåtelse av mark till sina borgare m fl. Här finns också med en mängd beskrivningar med uppgifter om innehavarna av tomter och odlingslotter mm

Min förhoppning är att materialet på detta sätt blir lättillgängligt för en större krets av intresserade, bl.a hembygds- släkt- och ortnamnsforskare.

Materialet är ganska omfattande. Jag började med att skriva om upplåtelser av tomter mm åren 1809-1884 och har sedan lagt till något om stadens donationsjord och ett stort antal fastighets- och ägareförteckningar. Det är därför uppdelat i fyra delar

**Del 1** Om stadens donationsjord mm och övriga markinnehav under 1800-talet.

**Del 2** Upplåtelser av tomter och annan mark och om jordbruket i Luleå stad i mitten av 1800-talet

**Del 3** Borgarlängder och förteckningar över innehavare av stadens mark mm

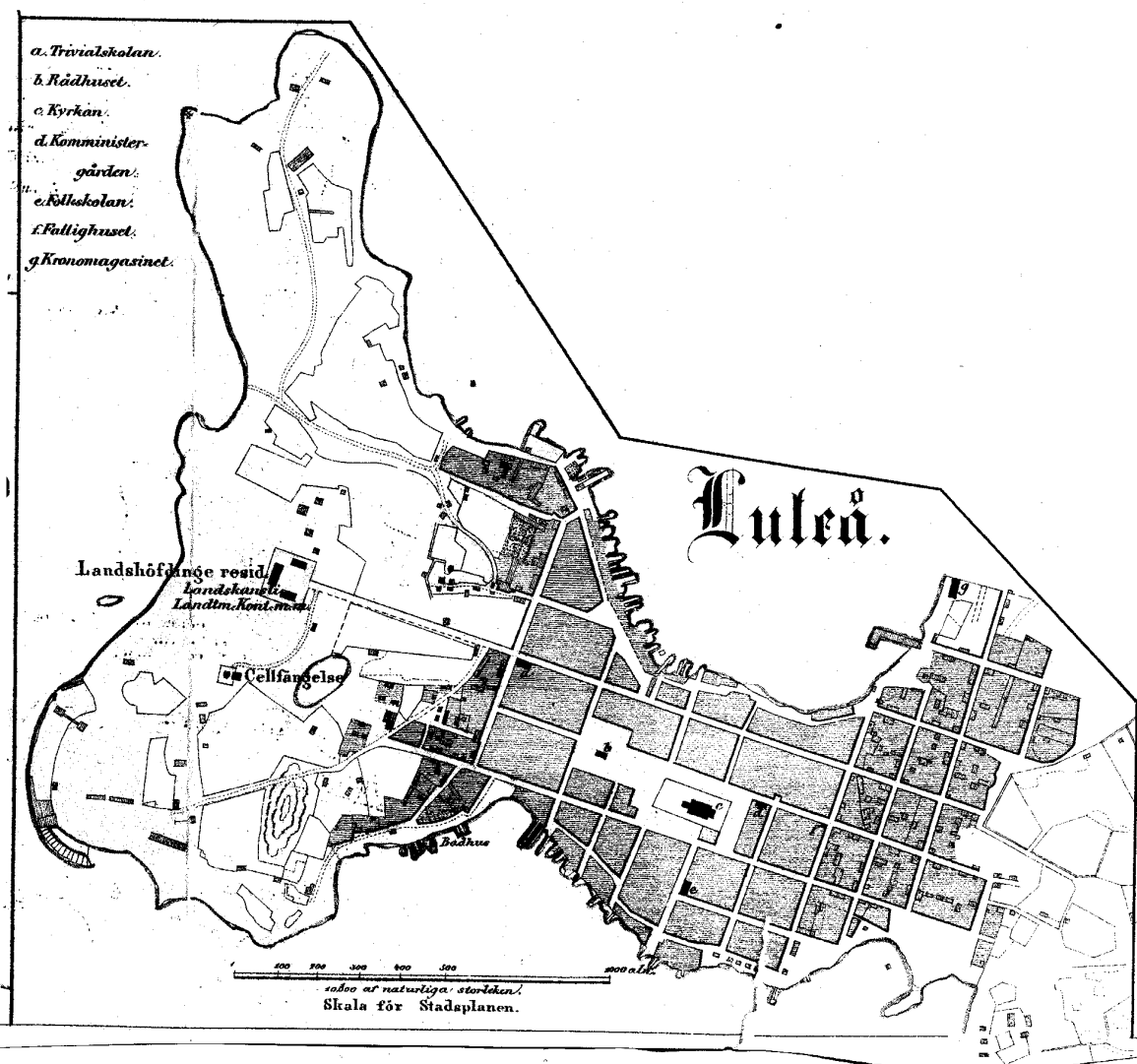
**Del 4** Stadsön och Gammelstad

Luleå i februari 2008  
*Georg Palmgren*

<b>Innehåll</b>	<b>sida</b>
<b>Del 1 Luleå stads markinnehav under 1800-talet</b>	3
Innehåll	4
Om Luleå stads donationsjord	5-6
Stadsön	7
Hermansängen	8-9
Laxfisket i Edefors	10
Nya staden med Mjölkudden-Notviken	11
Gäddviksheden – Nordantillheden	12
Småskären	13
Hertsöheden	14
Kallaxheden	15-16
Björbsbyskiftet	17
<b>Del 2 Upplåtelser av mark i Luleå stad</b>	19
Innehåll	20
Upplåtelser av mark mm i Luleå stad	21-23
Jordbruk i Luleå stad i mitten av 1800-talet	24-26
Tomtupplåtelser mm åren 1809-1884	27-28
Förteckning över äldre upplåtelser af tomter mm	29-76
Register över personer som omnämns i förteckningen över tomtupplåtelser mm i Luleå stad 1809-1884	77-88
Ägonamn som förekommer i förteckningen över tomtupplåtelser åren 1809-1884	89-93
<b>Del 3 Borgarlängder och fastighetsförteckningar mm</b>	95
Innehåll	96
Invånare i Gamla staden år 1623	97
Borgare som år 1648 ville flytta till den nya staden	98
Donationsjorden på Stadsön och vid "Nya staden"	99
Luleå stad på 1690-talet	100
Luleå stads donationsjord Mjölkudden-Notviken	101
1750 års karta, upprättad av Esaias Hackzell	102-104
Förteckning över tomtägare enligt 1790 års karta	105-106
Uppmätning av stadens donationsjord åren 1805-1807	107-112
1819 års jordebok	113-117
1826-27 års uppmätning av stadens odlingslägenheter	118-119
1832 års jordrannsaking	120-131
Personnamn i 1832 års jordrannsaking	132-135
Ägonamn i 1832 års jordrannsaking	136-137
1858-59 års stadsplan	138-144
1866 års plankarta	145-150
1871 års karta	151-156
<b>Del 4 Stadsön, Gammelstad</b>	157
Innehåll	158
Luleå stads och prästebordets ägor i Gammelstad år 1645	159
Uppmätning av Stadsön år 1697	160
Uppmätning av ägorna på Stadsön år 1789	161-164
1817 års karta över Gammelstad	165-173
Personnamn i 1817 års karta	174-177
Stadsön år 1866	178-179
Register	180

# Del 1

## Luleå stads markinnehav under 1800-talet



<b>Innehåll – del 1</b>	<b>sid</b>
Om Luleå stads donationsjord	5-6
Stadsön	7
Hermansängen	8-9
Laxfisket i Edefors	10
Nya staden med Mjölkudden-Notviken	11
Gäddviksheden – Nordantillheden	12
Småskären	13
Hertsöheden	14
Kallaxheden	15-16
Björsbyskiftet	17

# Om Luleå stads donationsjord

## Donationsjorden

I samband med att Luleå stad grundades upplät kronan vissa markområden som staden behövde för sin utveckling. Det var dels tomtmark för själva stadsbyggandet, men också mark för åker, äng, betesmark samt fiskevatten mm.

Marken ägdes fortfarande av kronan men uppläts till staden med ständig besittningsrätt och kallades för **donationsjord**. Annan mark som staden senare förvärvade från enskilda personer kallades för **odaljord** och kunde disponeras fritt. För donationsjorden gällde vissa begränsningar i dispositionsrätten. Marken skulle stanna i stadens ägo och fick inte avhändas

Donationsjorden fick i äldre tider inte upplåtas till annan än borgare i staden. Först år 1810 medgavs att varje svensk man fick förvärva och besitta fast egendom och jord även i stad.

Stadens donationsjord uppläts till innevånarna med nyttjanderätt (ständig besittningsrätt). När nyttjanderätten upphört återföll tomten till staden. Dessa tomter kallades **ofria** i motsats till mark som kunde ha upplåtits med äganderätt från stadens odaljord och som i sådana fall kallades för **fria**.

För de upplåtna tomterna skulle erläggas en årlig avgäld till staden, s.k. **tomtören**.

Besittningsrätten till tomter på donationsjord betraktades som lös egendom. Det gällde även hus och gårdar som tomtinnehavaren uppförde. Detta har inte hindrat att man i stor utsträckning meddelat uppbud och ibland även fasta på fång till husen och gårdarna. Även för de ofria tomterna har det meddelats lagfart, alldeles som om de varit fast egendom. Vid lagfarten angavs att tomten var ofri.

När 1907 års lag om nyttjanderätt till fast egendom trätt i kraft kunde städerna inte längre upplåta tomter som betecknades som ofria. Från och med utgången av år 1988 upphörde markägares lösningsrätt till ofri tomt i stad.

## Upplåtelse av stadens mark

Stadens donationsjord utgjorde från början en enda fastighet. Med tiden blev den uppdelad genom upplåtelse av tomter mm.

Stadens centrum utgjordes av den planlagda marken med tomter, gator och allmänna platser. Utanför centrum låg stadens inägor och utmark, de s.k. **stadsägorna**.

Stadens borgare drev oftast även åkerbruk och boskapsskötsel. Åker och äng var på ett eller annat sätt fördelat mellan invånarna så att de hade sina vretar och tegar att bruka. Betes- och skogsmarken var däremot gemensam.

En nyantagen borgare erhöll med burskapet rätt att delta i nyttjandet av stadsjorden. Han fick en byggnadstomt anvisat åt sig - om han inte övertog en redan upplåten tomt. Han fick också vretar och tegar och rätt att nyttja

stadens utmark och fiskevatten. De stadsinvånare som inte ägde burskap hade heller ingen rätt att nyttja stadsjorden.

Vid upplåtelse av nyttjanderätt till ofri tomt föreskrevs vanligen vissa villkor, nämligen att tomten skulle bebyggas inom viss tid, att tomtören skulle erläggas för tomten och att tomten vid överlåtelse skulle hembjudas till staden som då kunde inlösa de byggnader som fanns uppförda. Om staden inte utövade sin lösningsrätt skulle en "*erkänsla*" betalas till staden med belopp som växlade i de särskilda städerna (gårdköpsavgifter). Om tomten gått i flera fång som inte lagfarits hade staden rätt att överta det billigaste köpet.

Innehavarna av besittningsrätter till donationsjord kunde efter år 1810 överlåta dessa rättigheter även till andra än borgare i staden.

## Tjugoårig hävd

Enligt en förordning från år 1881 kunde enskilda vinna äganderätt till stadens mark om man förvärvat den i god tro och efter beviljad lagfart utan avbrott innehaft den i 20 år. Preskriptionstiden gick ut den 1 januari 1902. Många som i slutet av 1800-talet innehade stadsjord ansåg sig besitta marken med äganderätt, trots att marken ursprungligen utgjorde donationsjord.

I Luleå stad beslöt man att avbryta den tjugoåriga hävden genom att anhängiggöra rättegång mot innehavarna av den lagfarna donationsjorden. I första hand rörde det sig om områden utanför stadsplanen och avsikten var att om möjligt träffa en uppgörelse så att innehavaren kunde få full äganderätt till sin jord.

Det förekom också att personer utökat sitt markinnehav genom uppodlingar på stadens mark och som man inte betalade arrendeavgift för. För att komma till rätta med detta verkställdes ibland nya uppmätningar av stadens mark och även s.k. jordrannsakingar

## Avvecklingen av donationsjorden

Det fanns möjlighet för staden att få Kungl. Maj:ts tillstånd att avhända sig donationsjorden. På 1890-talet blev ansökningarna att få sälja donationsjord så talrika att Kungl. Maj:t uppdrog år kammarkollegiet att göra en utredning. Kollegiet avgav år 1897 ett "*Betänkande rörande den till städerna och Arvika köping av kronan donerade jord*". Kungl. Maj:t förklarade sig därefter villig att pröva ansökningar om avyttring av donationsjord då särskilda skäl till upplåtelsen kunde visas vara till gagn för staden. Inkomsterna från försäljningarna samlades i en särskild donationsjordsfond.

År 1950 tillsattes en **Donationsjordsutredning** som skulle verkställa en förutsättningslös utredning angående avskaffande av kontrollen beträffande städernas donationsjord. Stadsingenjör Söderborg fick i uppdrag att utreda och förteckna den mark inom Luleå stad som berördes av detta. Han skickade in sin förteckning i mars 1952. Donationsjordsutredningen avgav i januari 1956 sitt

betänkande (SOU 1956:7) och i december 1957 insände Söderborg en kompletterad förteckning. Därefter hände ingenting förrän år 1966.

#### **Avtalet**

I november 1966 godkände stadsfullmäktige ett avtal som träffats mellan Kungl. Kammarkollegiet och drätselkammaren i Luleå som innebar

att Kronan överlät till staden utan ersättning rätten till de fastigheter som upptagits i den bilagda förteckningen, med undantag av några få områden. Det var stg 796+ etc , område litt n i Bihang C (kyrkoplan), litt v (begravningsplatsen) och fastigheten Junkön 2:1. Dessa fastigheter återgick utan ersättning till kronan

## **Luleå stads donationsjordar mm**

När staden grundlades år 1621 tilldelades den mark för tomter inom stadsplanen vid kyrkan och dessutom mulbete och fiske inom del av prästbordets ägor. Intäkterna för användningen av dessa marker skulle användas för stadens gemensamma bästa

#### **1621**

**Tomter inom stadsplanen.** Många av borgarna behöll sin äganderätt även efter flyttningen av staden år 1649

**Kyrkioön** eller ön, utgörande en del av prästbolets ägor. Staden skulle "*vänligen förena och förlika sig*" med prästen om delningen. Först år 1737 kunde lantmätaren E. J. Hackzell gå upp rågångarna mellan stadens och prästbordets ägor.

Till staden skulle också höra det s.k. **Hermansänget**

**Betesmark på Germundön och Sandön.** Borgarna hade svårt att utnyttja detta eftersom det låg så långt från staden och upplät nyttjanderätten till Kallax byamän. Genom dom år 1774 fick Kallax byamän behålla marken. För Sandön tycks staden ha uraktlåtit att utnyttja donationen

**Fiskevatten i Stor-Notviken**

**Laxfiske i Edefors**

I en beskrivning över Luleå stad från år 1852 finns nedanstående redovisning av stadens mark

#### **Stadens ägors allmänna beskaffenhet**

De ägor som lyda under Staden, ligga på 6 särskilda ställen, nämligen

- a) Ägora wid Staden utgörande mest en halfö, hwars största längd utgör 9.800 alnar och bredd 3.320 alnar, angränsande wid så kallade Kalfhalsen emot Neder Luleå Prestebord samt emellan Gammelstadswiken och Sörfjärden till Björby, i öfrigt till sistnämde vattendrag samt Notviken, Luleå Elf och Lulfjärden.
- b) Ägora å Gammelstads ön: 5.300 alnar i längd och 1.700 alnar i bredd, gränsa emot Prestebordet och Sunderbyn samt Luleå Elf.

#### **1652**

Efter stadens flyttning till det nya läget tilldelades staden ytterligare mark

Den s.k. **Peninsulen** (halvön) och del av prästbordet intill Kalvholmssundet, Stornotviken

**1 3/8 mantal i Hertsön**, beläget öster Hertsö by

**1 mantal i Björby**

**Småskären**

#### **Övriga markförvärv**

**Hertsöheden.** År 1689 kom staden överens med fem byamän i Björby om köp av deras andelar i skog och mark som gränsade till Hertsön.

**Lulviksheden.** År 1670 köpte staden detta område av tre bönder i Måtsund.

**Gäddviksheden.** Staden ägde sedan gammalt mark där. Efter en förlikning mellan borgerskapet och Luleå sockens prästebol kunde lantmätaren Esaias Hackzell år 1737 gå upp rålinjen och uppräta karta.

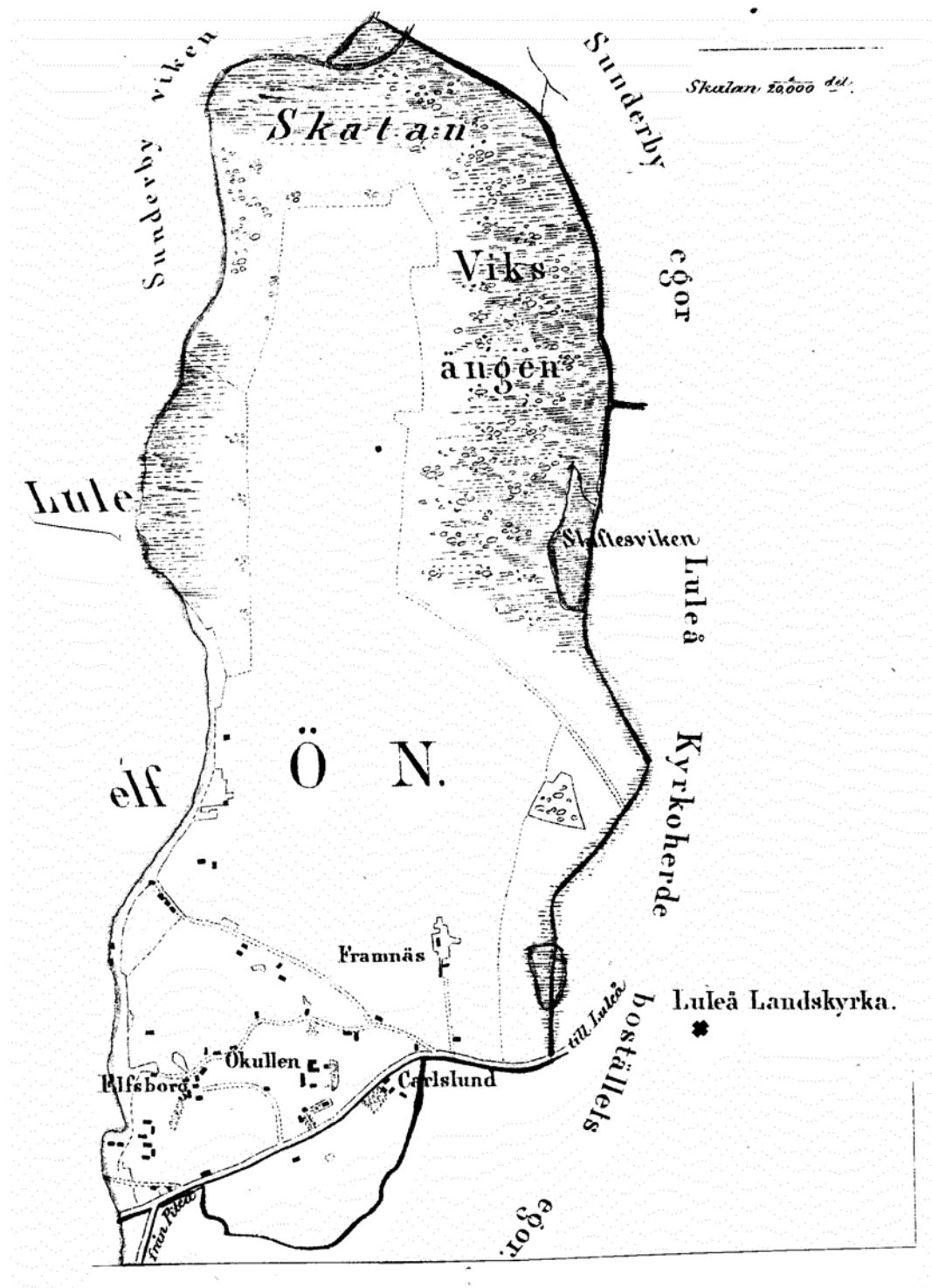
Läs utförligare om donationsjorden mm i "*Luleå stads historia 1621-1921*" av Birger Steckzén och Henrik Wennerström och i "*Från istid till 1750*" av Kjell Lundholm och Maurits Nyström

- c) Ägora å Hertzön: 8.650 alnar i längd och 4.330 alnar i bredd, stötande till Björby och Hertzö byars områden samt emot Sörfjärden, Lulsundet och Lulfjärden.
- d) Ägora å Kalax heden sydväst om Lulfjärden och Tjufholms sundet mellan Kalax och Gäddviks byars områden: största längden utgör 7.740 alnar och bredden 5.970 alnar.
- e) Ägora å Gäddviksheden, upptagande 4.200 alnars längd och 3.070 alnars bredd. Stöter till Gäddviks och Kyrkobordets områden samt emot Gäddviks sundet och Notviken.
- f) Rammelholmen som äfwen kallas Småskärsklipporna i yttre skärgården 2 3/4 mil ifrån Staden är 5.200 alnar lång och 3.800 alnar bred.

Alla dessa ställen upptaga en widd af 5.378 Tunmland eller 0,23 Qvadrat mil.

# Stadsön

Genom fundamentsbrevet år 1621 tilldelades staden den s.k. Kyrkoön. Den kallas i stadens handlingar vanligen **Ön, Öhn** eller **Stadsön**.

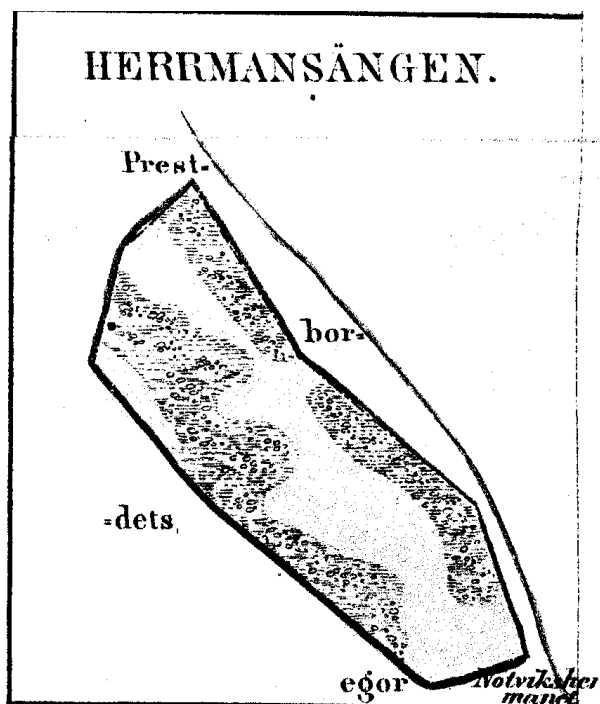


Stadsön på 1857 års karta av Gustaf Liunggren



# Hermansängen

Genom fundationsbrevet år 1621 erhöill Luleå stad en del av prästbordets ägor som utrymme för bl.a. mulbete samt en del av äng, skog och annan utmark som kunde röjas till åker och äng. Det dröjde dock ända till år 1633 innan borgarna och kyrkoherden hade kommit överens om att staden skull erhålla bl.a. Kyrkoön, nuvarande Stadsön. År 1682 ingicks en förening som närmare reglerade vilka övriga ägor som skulle avstås till staden. Däri ingick bl.a. det s.k. **Hermansänget**, som "inom gårdsgårdarne ifrån Kalfholmsänget är beläget".



Hermansängen på 1857 års karta över Luleå stad, upprättad av Gustaf Liunggren

## Namnet Hermansängen

I Luleå sockens historia av Albert Nordberg berättas att Herman Klockare blev klockare år 1629. Troligen har Hermansängen fått sitt namn efter honom. Detta kan möjligen även bestyrkas av att gränsmärket vid stranden av Gammelstadsviken (i gränsen mellan

Notvikshemmanet och Hermansängen) på 1737 års karta (akt P 1) benämns "Stor- eller Klockarestenen". Vattnet söder härom kalls på samma karta för "Klåckareviken".

Även efter stadens flyttning från Gammelstad till det nuvarande läget brukades ängsmarken i Gammelstad av stadens borgare. I en förteckning från 1690-talet finns Borgmästaren Jacob Ruth, Joh. Christierson och Hr Nils antecknade som innehavare av mark inom Hermansängen

## 1847 års uppmätning och delning

Den 6 mars 1847 sammanträdde Landshövdingen, Magistraten och Borgerskapet för att överlägga om lämpligaste och ändamålsenligaste sättet att använda staden tillhöriga allmänna Hermansängen, Vikänget och Skataänget.

På landshövdingens fråga om ängarna skulle försäljas eller utarrenderas ansåg Borgerskapet att ängarna borde allt framgent för stadens räkning utarrenderas. All gräsbärande mark, som genom röjning kunde göra fruktbarande, skulle delas upp i skiften om minst fem och högst 10 tunnland. Områden skulle därefter arrenderas ut på 10 år till den högstbjudande.

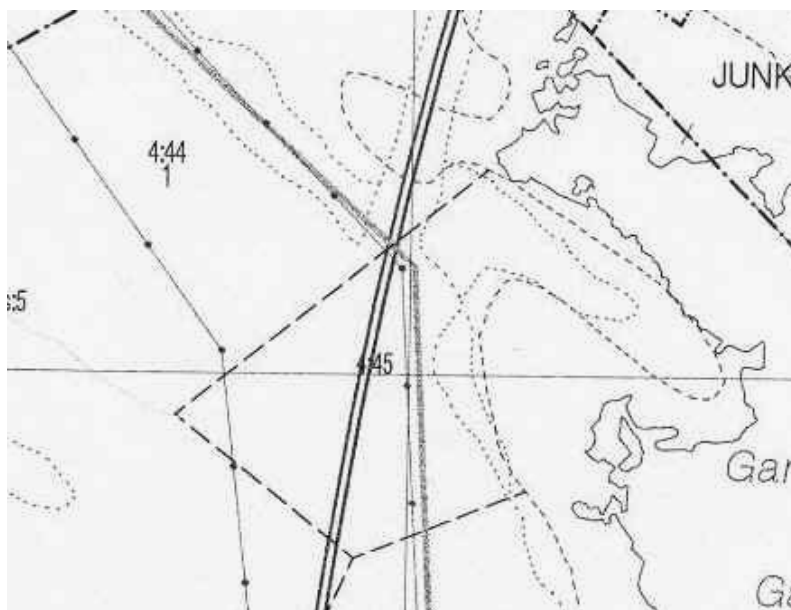
Hermansängen delades upp i 5 skiften om vardera ca 10 tunnland. Den skogfria ängen uppgick för varje skifte till mellan 5 och 7 tunnland.

## 1888 års laga skifte

Åren 1887-1888 skiftades ängarna till kyrkoherdebostället i Gamla staden. I samband härmed föreslogs att Luleå stads lägenhet Hermansängen skulle omläggas på så sätt att den norra delen skulle överföras till kyrkan och vederlag i stället skulle lämnas av upplandningsängen i öster.

Stadens ombud, ingenjören C. A. Sjöberg, bestred att någon förändring av gränserna skulle få vidtagas. Marken utgjorde donationsjord, som inte utan Kungl. Maj:ts nådiga tillstånd finge utbytas.

Protesten hjälpte inte utan förrättningsmannen meddelade i oktober 1889 beslutet att det föreslagna ägoutbytet skulle få genomföras. Stadens del av Hermansängen fick genom denna förrättning de gränser som gäller än i dag.



För ca 20 år sedan fick E4 en ny sträckning över Gammelstadviken och kom då att gå tvärs över stadens mark. Hermansängen har numera fastighetsbeteckningen Notviken 4:45.



I dag har naturen tagit tillbaka det som åstadkommits genom flera hundra års odlarmöda. Åkrar och ängar växer igen med björk och vägarna är knappt framkomliga.

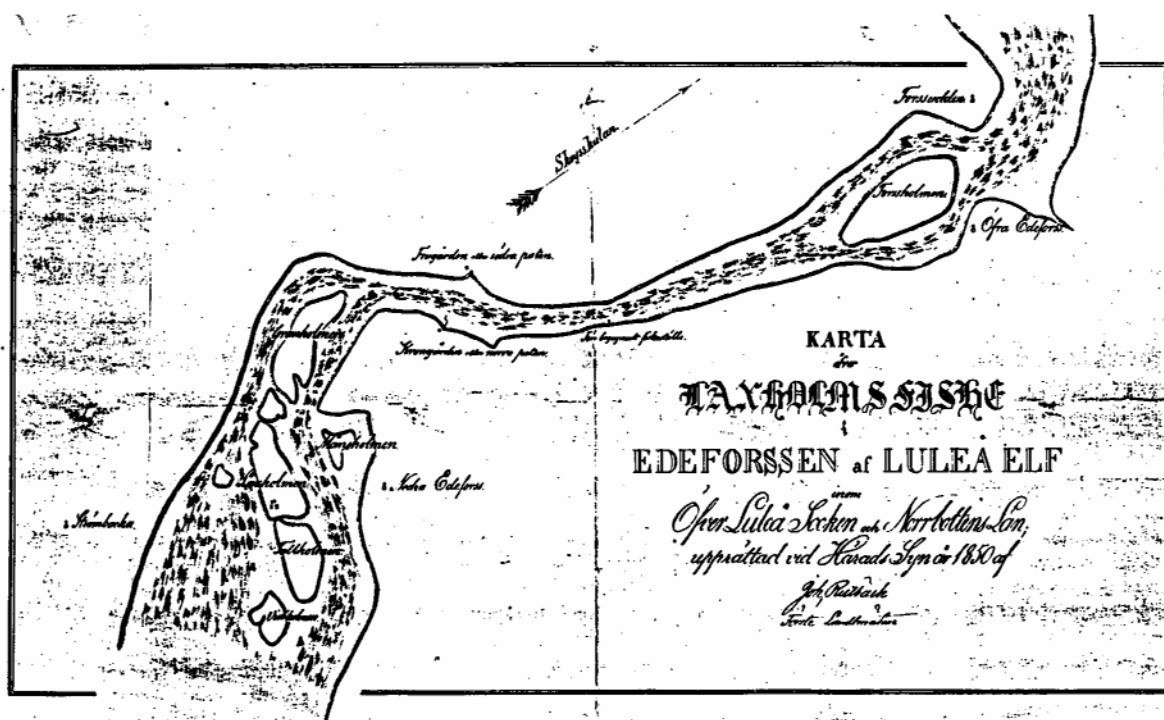
## Laxfisket i Edefors

Vid Edefors fanns två laxfiske. Det ena var kronfisket, det s.k. "Herrfisket" på älvens norra och östra sida. Mitt emot låg det s.k. "Frufisket" eller frälsefisket som år 1679 såldes till borgmästaren Erik Eriksson Orre i Luleå.

Kronans del i laxfisket vid Laxholmen donerades till Luleå stad genom 1621 års privilegiebrev mot att staden betalade en årlig taxa i form av tunnor salt lax. Fisket utövades av staden själv eller utarrenderades. År 1958 såldes det till Vattenfall.

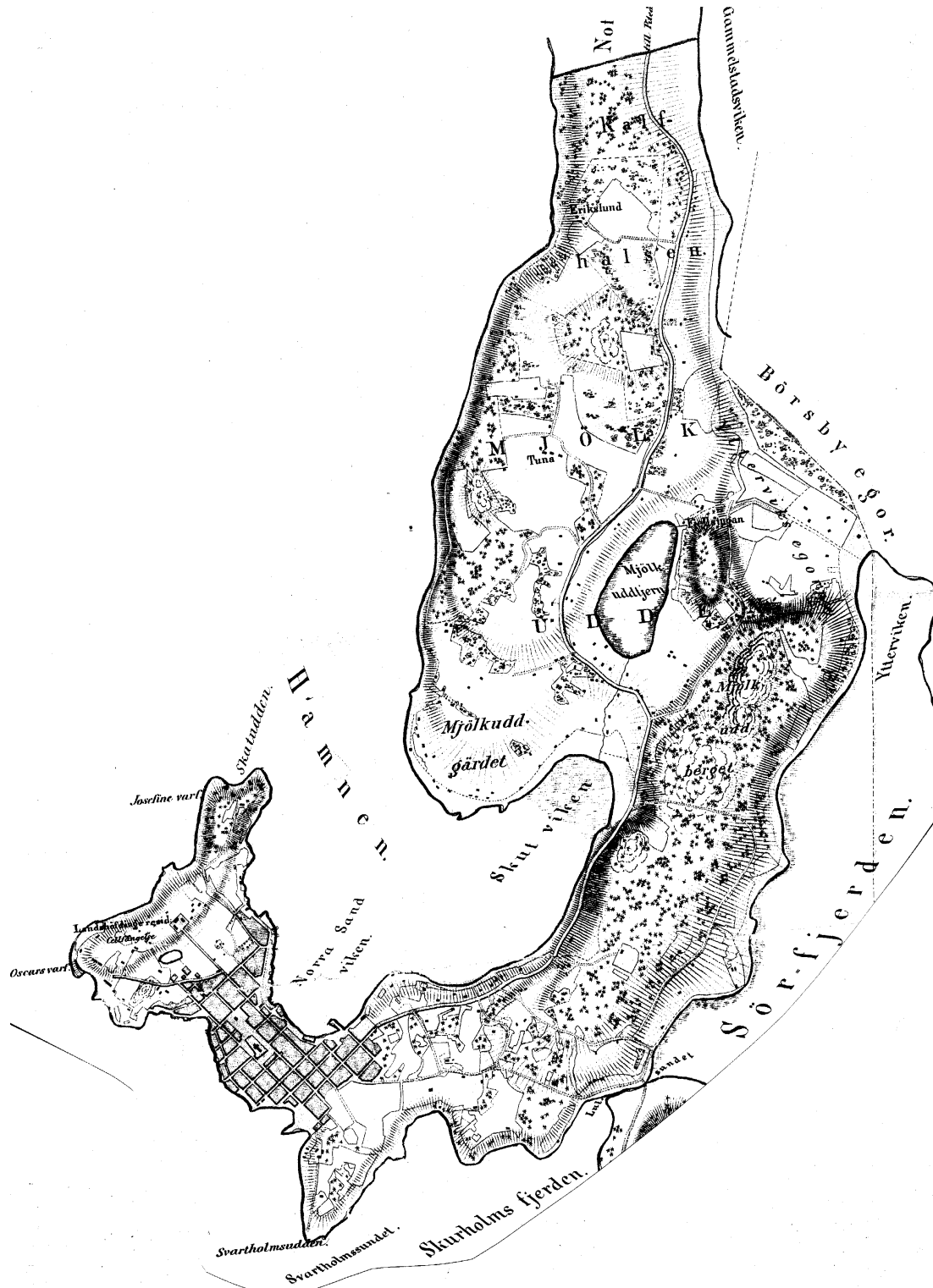
På 1740-talet fanns åtta ställen där laxfisket kunde idkas. De benämndes Krongåle (Krongården), Krikgålan, Snåludden, Månsholmen, Grenholmen, Norrsundet, Störhusvarpet och Disken

Vid namnsättning av gatorna i Örnäset omkr. år 1950 fick gatorna namn med anknytning till fiske. Från laxfisket vid Edefors tog man namnen **Edeforsgatan**, **Krongårdsringen** och **Störhusvarpet**



# Nya staden med Mjolkudden – Notviken

Vid flytten till det nya läget fick staden den s.k. Peninsulen (halvön) och del av prästebordet intill Kalvholmssundet



Ur 1857 års karta av Gustaf Liunggren

# Gäddviksheden – Nordantillheden

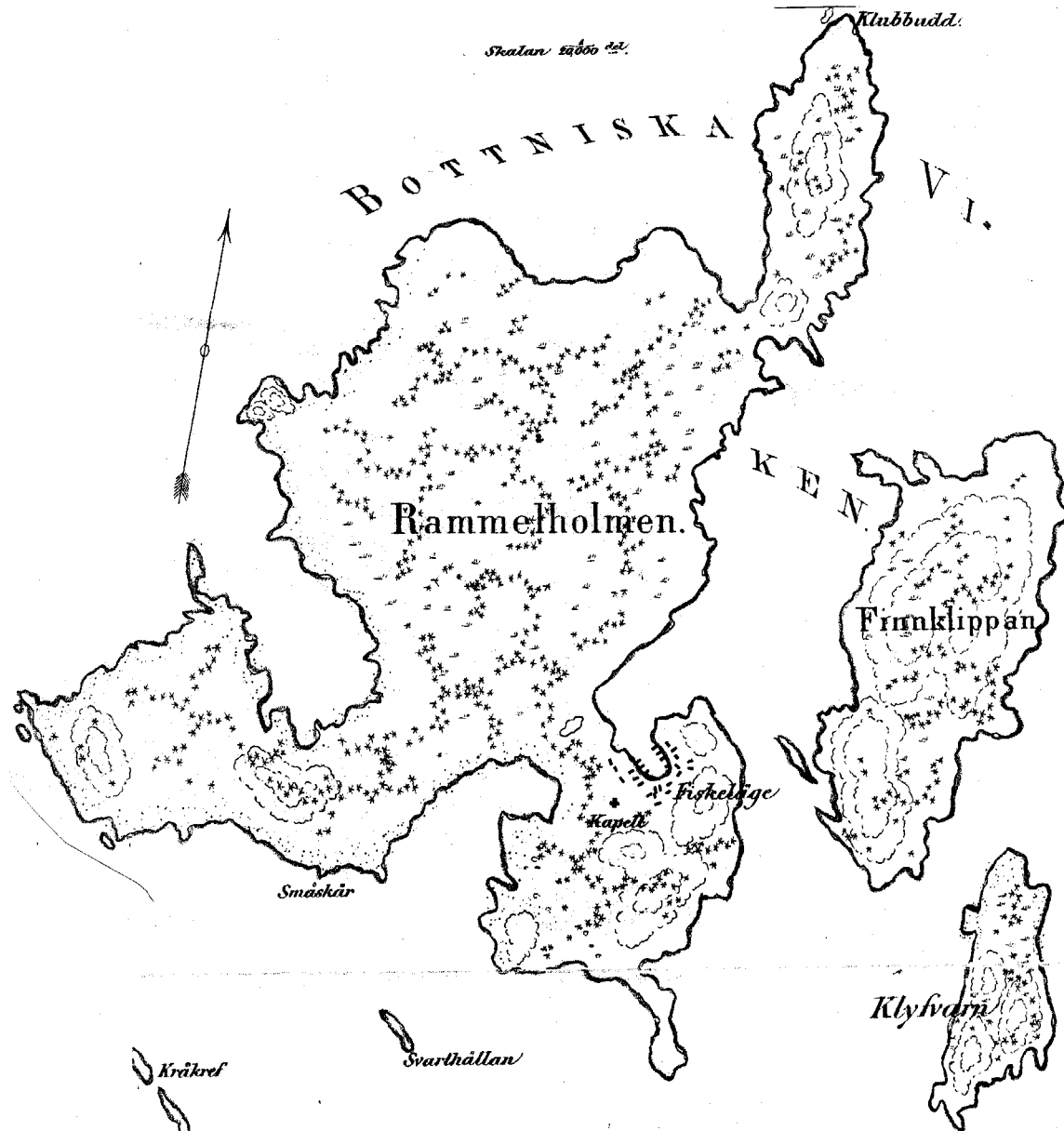
Gäddviksheden ingick i de områden som Luleå stad erhöill i donationsjord år 1652. Det kallas senare oftast för Nordantillheden.



Ur 1857 års karta av Gustaf Liunggren

# Småskären

Småskären var från början en grupp mindre holmar som blivit sammanhängande genom landhöjningen. De donerades till Luleå stad den 24 december 1652

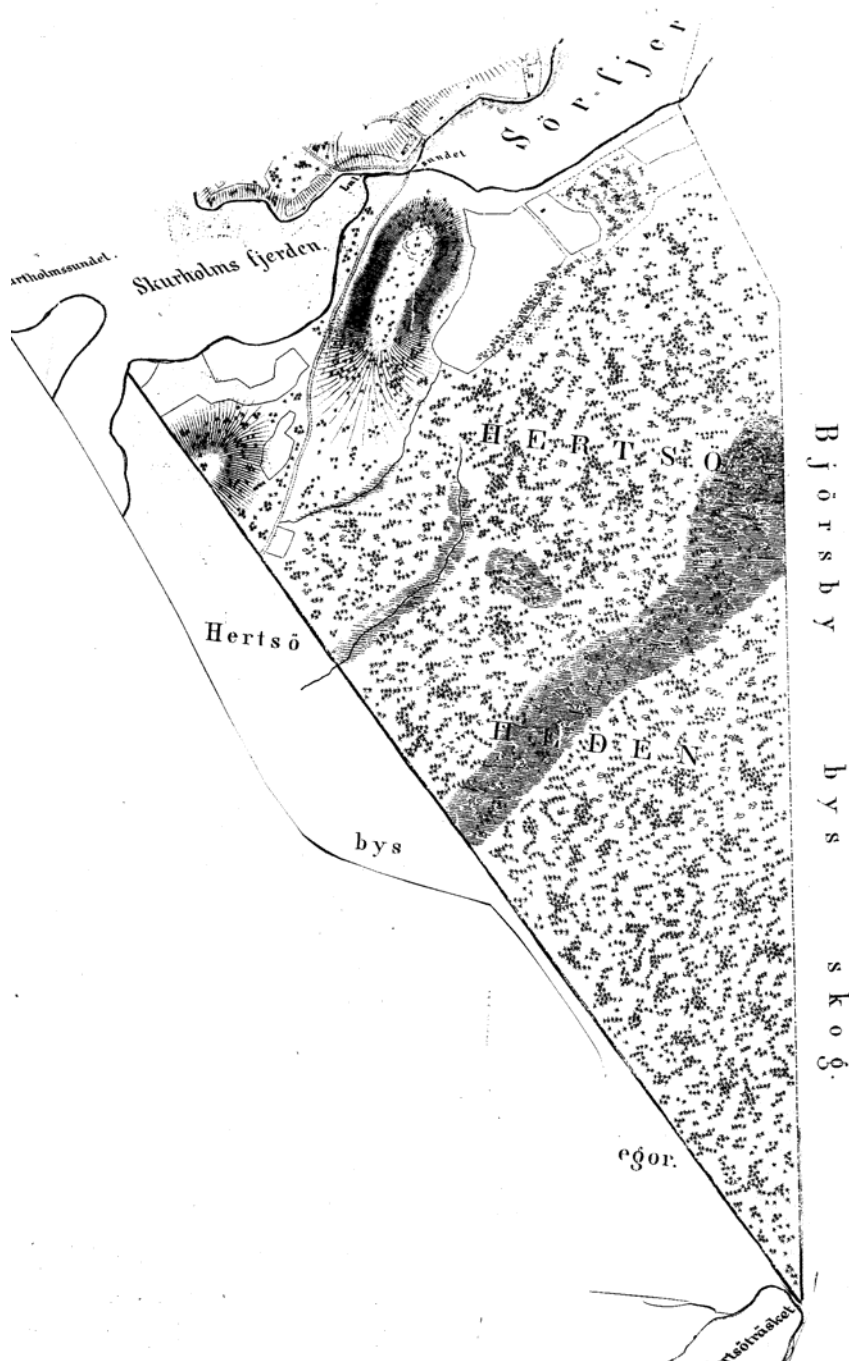


Ur 1857 års karta av Gustaf Liunggren

# Hertsöheden

**Hertsöheden** inköptes år 1689 från fem bymän i Björnsbyn. Det förekom tvist om mulbetet och en förlikning träffades år 1768.

Marken kallas ofta för **Stadshertsön** och omfattar i dag delar av Skurholmen och Björkskatan (Lulsundet). Den södra gränsen gick där vi i dag har **Grängsgatan**



Ur 1857 års karta av Gustaf Liunggren

# Kallaxheden

Den s.k. Lulheden eller Lulviksheden köptes enligt avtal med tre bönder i Måttsund år 1670. Den har senare administrativt överflyttats till Nederluleå och kallas numera **Kallaxheden**.

Ursprungligen är fastigheten troligen ett s.k. förläningsfiske (laxfiske) från år 1327. Som ”tillider” till laxfisket erhöll laxfiskedelägarna det triangelformade området som i dag är Kallaxheden 1:1.

Laxfisket upphörde och Luleå stad köpte området av tre måttsundsbönder som var ägare till fisket. I Måttsunds byabok finns avskrift av köpebrevet från år 1670.

Den 8 februari 1732 instämde Kallaxbönderna Luleå stad till tinget för att ett antal stadsborgare hade hopat 250 lass renmossa på Kallaxheden. Kallaxborna ansåg att detta var odelad mark och att de hade närmaste rätten till marken.

Luleå stad kunde dock uppvisa ett köpebrev som var undertecknat av måttsundsborna Pär Jönsson och John Eriksson med följande lydelse:

*”Betjänne wi oss underskrefne att hafwa med fast wilja och bægges vårt samtycke sålt wed och mulbetye till Luleå stads Bågare och Invånare, som oss tillförne uti vår arfspart, begynnes wed tre stenar vid Kallaxvägen, och sedan utföre adt Lulhällan och norrut Hamnholmen och in i Gäddvik, emot det af Staden tillförne köpt af Gäddviksborna, uppå benämnda skog och mulbete så mycket som part 2 tredjedelar hafwer med fullt nöje uppburit trettio två daler kopparmynt till evärderlig, så*

*(otydligt) wi och våra barn hafva vidare därpå att påtala, till mera wisso och stads-fästelse hafwa wi låtit sätta vårt namn och bomärke under*

*Datum Luleå den 30 Mari Anno 1670*

*Pär Jönsson Bomärke (Permöch Nr 10)*

*John Eriksson Bomärke (Äirik Nr 3)”*

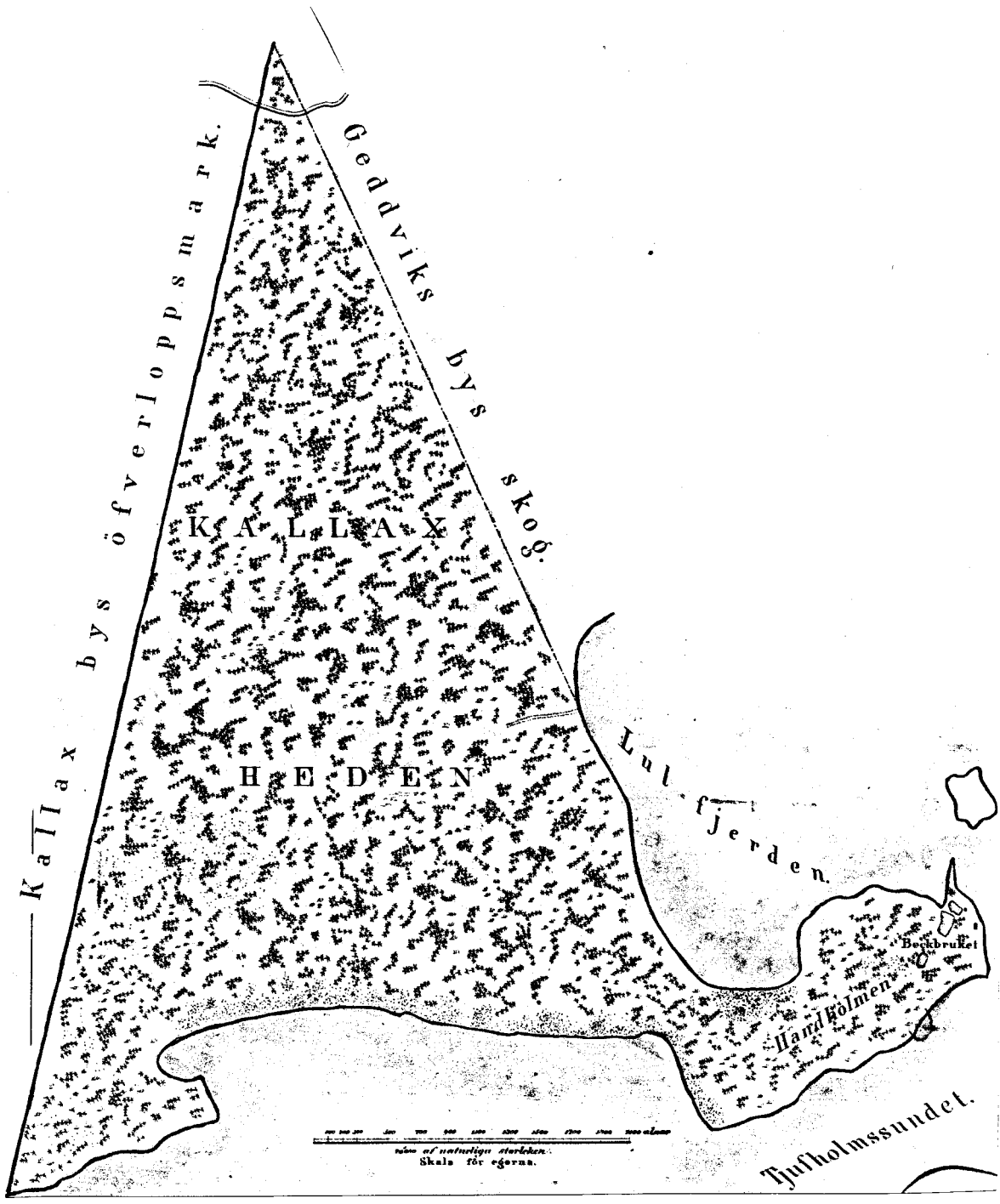
På baksidan av ovanstående köpebrev har de då varande ägarna av säljarnas hemman i Måttsund den 3 november 1731 intygat att marken var såld av deras förfäder och undertecknade bomärken var igenkända och för övrigt fortfarande använda. Antagligen fanns också ett köpebrev från den tredje ägaren, men detta har dock inte återupats.

Kallaxborna betvivlade vid tinget riktigheten av köpebrevet och säljarnas rätt att sälja marken samt vidhöll sitt skadeståndskrav på 250 daler för bortförd renmossa.

Rätten ansåg sig icke kunna döma i målet då ägarskapet stödde sig på en Kungl. Resolution som gällde städernas tillstånd att köpa mark. Ärendet remitterades därför till Landshövdingen i Västerbottens län.

Den 5 april 1732 avlämnade landshövding J Grundel sin resolution i ärendet och fastslog, efter att ha låtit kontrollera befintliga rågångar, att köpet var lagligt och att Luleå stad var rätt ägare till markområdet.





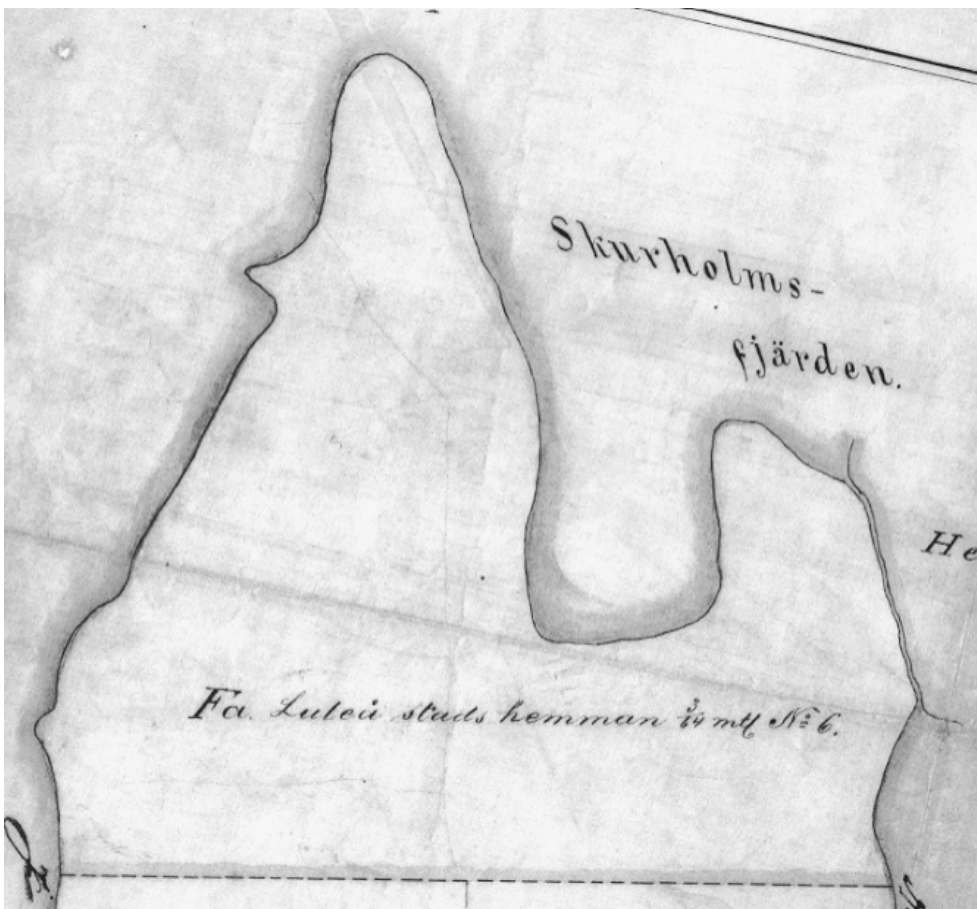
Ur 1857 års karta av Gustaf Liunggren

## Björbyskiftet

Genom resolution den 24 december 1652 tilldelades staden 1 mantal i Björby och 1 3/8 mantal i Hertsön. Förutsättningen var att staden kunde komma överens med skattemännen om inlösen av marken. Detta skedde inte och landshövdingen försökte år 1669 övertala bönderna om att mot skälig ersättning överlåta sin skatterätt. Men det lyckades inte och inte heller senare försök gav något resultat. Luleå stad står emellertid som ägare av 3/64

mantal i Björby och marken bestod av norra delen av Svartön

Delar av området exproprierades för järnvägsändamål. Genom bytesavtal med SJ fick staden tillbaka marken vid den s.k. **Koudden** där en stadsplan upprättades år 1947. Namnet Koudden ansågs inte vara så tilltalande och planområdet döptes därför till **Malmudden**.





## Del 2

# Upplåtelser av mark i Luleå stad



## **Innehåll – Del 2**

	<b>Sid</b>
Upplåtelser av mark mm i Luleå stad	21-23
Jordbruk i Luleå stad i mitten av 1800-talet	24-26
Tomtupplåtelser mm åren 1809-1884	27-28
Förteckning öfver äldre upplåtelser af tomter mm i Luleå stad	29-76
Register över personer som omnämns i förteckningen över tomtupplåtelser mm i Luleå stad 1809-1884	77-88
Ägonamn som förekommer i förteckningen över tomtupplåtelser åren 1809-1884	89-93

# Upplåtelser av mark mm i Luleå stad

## Donationsjorden

I samband med att Luleå stad grundades upplät kronan åren 1621 och 1652 vissa markområden som staden behövde för sin utveckling. Det var dels tomtmark för själva stadsbyggandet, men också mark för åker, äng, betesmark samt fiskevatten mm.

Marken, som fortfarande ägdes av kronan, uppläts till staden med ständig besittningsrätt och kallades för **donationsjord**. Annan mark som staden senare förvärvade från enskilda personer kallades för **odaljord** och kunde disponeras fritt. För donationsjorden gällde vissa begränsningar i dispositionsrätten.

Donationsjorden skulle stanna i stadens ägo och fick inte avhändas. När nyttjanderätten till en tomt upphört återföll den till staden. Dessa tomter kallades **ofria** i motsats till mark som kunde ha upplåtits med äganderätt från stadens odaljord och som i sådana fall kallades för **fria**. För de upplåtna tomterna skulle erläggas en årlig avgäld till staden, s.k. **tomtören**.

Donationsjorden fick i äldre tider inte upplåtas till annan än borgare i staden. Först år 1810 medgavs att varje svensk man fick förvärva och besitta fast egendom och jord även i stad.

Vid upplåtelse av nyttjanderätt till ofri tomt föreskrevs vanligen vissa villkor, nämligen att tomten skulle bebyggas inom viss tid, att tomtören skulle erläggas för tomten och att tomten vid överlåtelse skulle hembjudas till staden som då kunde inlösa de byggnader som fanns uppförda. Om staden inte utövade sin lösningsrätt skulle en "**erkänsla**" betalas till staden med belopp som växlade i de särskilda städerna (gårdköpsavgifter). Om tomten gått i flera fång som inte lagfarits hade staden rätt att överta det billigaste köpet.

Besittningsrätten till tomter på donationsjord betraktades som lös egendom. Det gällde även hus och gårdar som tomtinnehavaren uppförde. Detta har inte hindrat att man i stor utsträckning meddelat uppbud och ibland även fasta på fång till husen och gårdarna. Även för de ofria tomterna har det meddelats lagfart, alldeles som om de varit fast egendom. Vid lagfarten angavs dock att tomten var ofri.

När 1907 års lag om nyttjanderätt till fast egendom trätt i kraft kunde städerna inte längre upplåta tomter som betecknades som ofria. Från och med utgången av år 1988 upphörde markägares lösningsrätt till ofri tomt i stad.

## Upplåtelse av stadens mark

Stadens donationsjord utgjorde från början en enda fastighet. Med tiden blev den uppdelad genom upplåtelser av tomter mm.

Stadens centrum utgjordes av den planlagda marken med tomter, gator och allmänna platser. Utanför centrum låg stadens inägor och utmark, de s.k. **stadsägorna**.

Stadens borgare drev oftast även åkerbruk och boskapsskötsel. Åker och äng var på ett eller annat sätt fördelat mellan invånarna så att de hade sina gårdor, vretar och tegar att bruka. Betes- och skogsmarken var däremot gemensam.

En nyantagen borgare erhöll med burskapet rätt att delta i nyttjandet av stadsjorden. Han fick en byggnadstomt anvisat åt sig - om han inte övertog en redan upplåten tomt. Han fick också vretar och tegar och rätt att nyttja stadens utmark och fiskevatten. De stadsinvånare som inte ägde burskap hade heller ingen rätt att nyttja stadsjorden.

## Ett exempel på insyning och upplåtelse av stadens donationsjord

### Ansökan

År 1835 den 27 juli anhöll Emanuel Östling hos Luleå stads magistrat om tillstånd att få intaga och förädla ett område vid Lule älv (Stadsön).

*"Till Luleå stads vällofl. Magistrat.*

*Undertecknad ägare av det såkallade Haragärdet i Luleå stads donationsjord, Ön kallad, anhåller om Magistratens tillstånd, att, efter föregången vederbörlig syn få intaga och förädla den söder om min berörda gärda emot Lule elf och i nordväst mot Lars Henric Bentzlins insyning, belägna odlingsbara mark, omtrent 3 geometriska Tunnlands vidd, hvarföre lika utgift som för mina under bruk varande donationsjord skulle utgöras, ifrån den dag jag får tillträda marken och Magistratens tillståndsbref och ständig besittningsrätt å ifrågakvarande lägenhet för mig och min rättsinnehavare kan utfalla.*

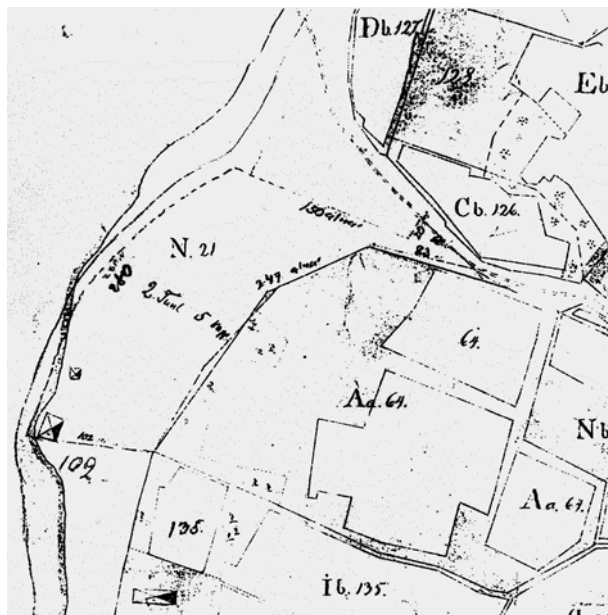
*Luleå d 27 juli 1835. Em Östling"*

### Syn

Den 15 september samma år hölls syn på marken.

*"År 1835 den 15 September inställde sig undertecknad Borgmästare och Rådman med biträde af Herr vice Kommissions Landmätaren Olof Öhlund, att till följe af Magistratens den 27 sistledne Juli fattade beslut, och efter tidigt föregången kungörelse i Luleå Stads och Nederluleå Lands Församlingars kyrkor, verkställa syn å den mark som handlanden Emanuel Östling i Luleå Gamla stad sökt att emot vanliga afgifter få intaga och förädla söderom hans i Ön belägna s.k. Haragärde emot Lule elf och i nordväst stötande emot afledne Fjärdingskarlen Lars Henrik Benzlins insyning Emedan förrättningsmännen å stället sig sammanträdt och handlanden Östling personligen tillstädeskommit företogs, enligt Östlings anvisning, mätning af marken, som af Herr Landmätaren Öhlund affattades och å stadens charta öfver Öhn intogs, samt befants bestå af en trakt som inneslutes af Östlings Haragärde i öster och norr, så kallade*

Uppländningsvägen och afledne Fjärdingskarlens Benzlin år 1832 insynta gårdstomt och gårde i väster och nordväst, af Lule elf i söder och obegagnad strand umed öns inägor i öster; vilken sistnämnda sida, sedan 10 á 15 alnar lämnats emellan insyningen och vattnet, börjar å det ställe där gamla bränneriet stått och sträcker sig i nord Etthundra tjuo alnar till rået emellan Haragärda no 64 och Gärda nr 135, från denna punkt ungefärligen i nordväst efter gårdesgårdens krökning alt till Uppländningsvägen Trehundra tjuo alnar, där insynta marken sluter sig i en kil, vidare i väst efter nämnde väg och Benslins insyning till stranden tillhopa Tvåhundra trettio alnar, och så vidare i öster till gamla bränneri tomten, som uti insynta trakten är inbegripen, Tvåhundra åttio alnar; vilken trakt håller två Tunneland fem kappeland Geometrisk vidd, och befants vara en sandig och mycket stenig och således aldeles ofruktbar mark, varå dock några smärre tallbuskar uppvuxit. ..."



Insyningen inlagd på 1816 års karta

### Magistratens beslut

"År 1835 den 28 december uppläts åt Handl. Em Östling en trakt söderom hans å Ön egande s.k. Haragärda emot Luleå elf i nordvest emot L H Benslins insyning; innehållande 2 tunnl. 5 kappland geometrisk vidd."

## Odlings- och betesmarken

### Odlingsmarken

Invånarna i staden hade oftast även hästar och kor. Häst och vagn behövdes för transporter. På gårdarna i stan fanns därför stall och ladugårdar.



Gårdsinteriör från slutet av 1800-talet

För att få foder till kreaturen (och även potatis mm till sig själva) skaffade sig många odlingslotter på stadens mark utanför stadsplanen.

Gårdorna inhägnades som skydd mot de betande djuren. De vanligast stängslen bestod tidigare av gränstör med klucket eller oklucket virke av tall eller gran. Under 1800-talet blev det alltmer brukligt att uppföra stenmurar. Rester av sådana murar kan man än i dag se inom Mjölkudden-Notviken



Utdrag ur Geometrisk karta över Mjölkudden-Notviken från år 1689

### Betesmarken

Som betesmark för kreaturen användes den del av stadens mark som låg utanför stadsplanen och som inte var upplåten som gårdor. Det var i huvudsak skogsmark och sjöstränder. Genom det intensiva betandet skadades ungskogen och återväxten försvårades.

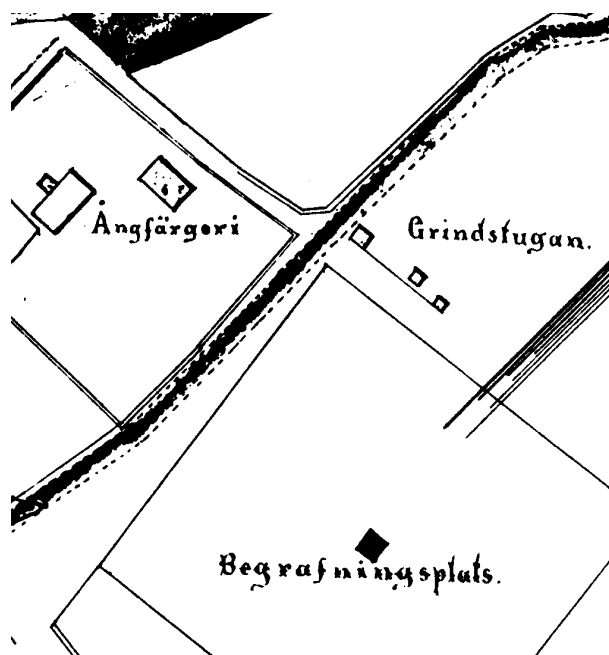
### Mulbetesavgiften

För kreatur som betades på stadens mark var den årliga mulbetesavgiften år 1865 1 riksdaler för en häst och 50 öre för en ko. På Kluntarna m fl holmar skulle landsborna enl 1872 års bestämmelser årligen erlægga 32 riksdaler för en kor, 5 riksdaler för en oxe, 10 riksdaler för en häst och 25 öre för får och getter.

### Grindstugan

För att hindra att kreaturen kom in på stadsplanen fanns ett stängsel och en grind ungefär vid nuvarande korsningen av Gammelstadsvägen och Svartövägen. Där fanns även en vaktstuga för grindvakten. Namnet Grindgatan påminner ännu om detta.

Så sent som år 1917 beslöt stadsfullmäktige att sätta upp ett stängsel på ömse sidor om Notvikens lägerplats för att utestänga kreatur från Nederluleå. När arrendetiden för Moritzängen gått ut skulle det området upplåtas till mulbete mot en årlig avgift av 2 kronor för varje kreatur.



Grindstugan på en karta från år 1888

År 1918 ansökte förre dödgrävaren och brandvakten J Åström om pension i form av fri bostad i den s.k. grindstugan så länge han och hans hustru levde.

Mer om jordbruket i Luleå stad i nästa avsnitt



# Jordbruk i Luleå stad i mitten av 1800-talet

Jordbruk och boskapsskötsel var i äldre tider en viktig del i stadsbornas försörjning. På tomterna inom stadsplanen fanns oftast stall och ladugård. För att kunna försörja sina hästar och kreatur med foder och även odla vissa grödor fick borgarna tillgång till odlingsmark på stadens områden utanför stadsplanen.

Markområdena uppläts genom s.k. insyning. Nyttjanderätten till markområdena kunde sedan överföras till andra genom försäljning, byten och arv mm och de nya ägarna kunde även erhålla fasta eller lagfart

## Sockenkarteverket

Under en period i mitten av 1800-talet arbetade lantmäteriet med att sammanställa kartor och beskrivningar till det s.k. sockenkarteverket. I detta ingick, förutom en sockenkarta, även en beskrivning av socknen och omfattande statistiska uppgifter.

För Luleå stad upprättades beskrivningen år 1852 av lantmätnarna C G Hollström, N P Bodén och E M Hortlund. Här nedan återges delar av beskrivningen.

## Stadens markområden

När Luleå stad grundades år 1621 tilldelades staden vissa markområden som s.k. donationsjord. Marken fick inte säljas och inkomsterna från arrenden och tomtmören mm skulle användas för att bl.a. avlöna stadens tjänstemän.

Staden har även köpt in områden från bönderna i byarna runtomkring, t.ex. Hertsökiftet och Svartökiftet från Björby och Kallaxheden från bymän i Måttsund.

Enligt beskrivningen i Sockenkarteverket från år 1852 uppgick stadens mark till följande antal tunnland

	Åker	Äng	Skog, betesmark	Övrigt	Summa
Vid staden	64	508	747	84	1403
Stadsön	87	325	105	55	572
Hertsön	10	147	1187	94	1438
Kallaxheden		3	1126	63	1192
Gäddviksheden	3	5	340	30	378
Småskär			88	262	350

Sockenkarteverket ger vidare följande upplysningar om staden ägor mm:

"Genom insyningar och Magistratens tillstånd till intagor å den gemensamma ouppodlade skogsmarken, har största delen av den nu odlade marken övergått till enskild äga och kan såsom sådan ägas och besittas av vem som helst, även utom staden. Dessa avsöndringar ifrån den gemensamma utmarken fortgå ännu på samma sätt. Genom arv, skifte, köp och gåvor har denna enskilda jord blivit på mångfaldigt sätt sönderstyckad, men något skifte därav har aldrig ägt rum. Den gemensamma änges- och skogsmarken vid Gamla Staden utarrenderas för Stadens gemensamma räkning och inkomsten ingår i Stadens

Cassa. Utom Staden boende personer äga omkring ¼ av den under enskild äga varande jorden.

Ägorna vid staden äro i allmänhet svårt stenbundna och bestå huvudsakligen av sandjord. All den jord som med fördel kan odlas till åker eller äng är redan intagen och den övriga ouppodlade marken består av stenbackar eller torra sandhedar beväxta med små buskar av barrskog. Ägorna å Gammelstadsön äro till största delen odlade; den högländare marken som begagnas till åker eller lindor består dels av sandjord och dels av lerjord, mer och mindre sandblandad, den lågländare jorden utgör naturlig men föga växtlig sidvalls äng och den ringa skogsmarken, vars uppodling oavbrutet fortgår är beväxt med små buskar av gran och björk.

Å Hertzön bestå de odlade ägorna vid sjöstranden av sandjord till någon del uppblandad med lera; den övriga delen av marken utgör dels en bergsträckning närmare sjön dels lågländ och stenbunden samt för odling otjänlig skogsmark beväxt med gran samt något tall och björk, varinom några ofruktbara mossar jämväl förekomma.

Ägorna å Kalax- och Gäddviksheden utgöra en torr sandhed beväxt med små tall, varå, utom de verkställda obetydliga odlingarna, någon vidare odling ej kan äga rum. Rammelholmen är sandig och steril och endast till mindre delen beväxt med små tall samt för odling alldeles oduglig."

## Om jordbruket mm

"Åkerbruket inom Staden bedrivs med nit och omsorg och lämnar i allmänhet god avkastning. Ägolorterna äro här mindre varigenom de kunna erhålla bättre skötsel, och gödseltillgången rikare än på landsbygden. Sedan den bättre och mindre svårödlade marken längesedan blivit intagen, återstår endast svårt stenbunden och mager sandjord för nya odlingsföretag.

Åkern brukas i ensäde på det sätt, att den flera år å rad besås med korn eller någon mindre del med Råg och varje eller vartannat begödslas samt däremellan vart 4 eller 5:te år trädas eller besås med potatis. Om hösten efter sädens inbärgning vändes jorden med plog och harvas, följande vår uppluckras jorden med grävval en eller flere gånger före sådden, varigenom på de begödslade fälten, gödseln även nedköres, och slutligen nedmyllas säden med sistnämnde redskap. Vid trädning upplöjes jorden som vanligt om hösten och bearbetas flitigt under följande sommar med grävval eller årder.

Korn är allmännaste utsädet. Råg odlas till mindre del och upptager omkring 1/12:del av den besådda åkervidden. Även havre odlas här ganska litet, men odling av potatis har i senare tiden ansevärdare tilltagit och visar sig ganska lönnande.

Flera av stadens innevånare, särdeles ämbetsmän, ståndspersoner och handlande, har kryddgårdar för odling av åtskilliga köksväxter.

Åkerjorden såsom i allmänhet sandig är till följe därav även lättbrukad. Jordblandningar och mineraliska

förbättringsmedel användas icke, och även artificiella gödselberedningar förekomma i ringa mängd.

**Ängarna** bestå för det mesta av ängslindor eller uppodlad mark, som ett eller flera år besås med säd och därunder väl begödslas samt sedan igenlägges till gräsväxt, vilken allt efter jordens bördighet kan fortfara i 10 à 15 års tid, varefter lindan ånyo uppodlas och begödslas. Till ringa del besås sådana lindor vid igenläggningen med timotej eller andra fleråriga foderväxter, utan överlämnas jorden genom självsåning åt sådana gräs och foderväxter som å naturlig hårdvallsäng allmännast förekomma. Avkastningen å fullt växtliga lindor kan beräknas till 200 lispund torrt hö på tunnlandet.

Av naturliga ängar förekomma nästan endast åtskilliga kärrartade sidvallsängar vid sjöstränderna som lämna ett sämre foder bestående mest av starrarter, och vara höavkastningen högst kan beräknas till 40 lispund på tunnlandet. Dessa ängar kunna ej förbättras annorlunda än genom dikning, plöjning och begödsling.

Oaktat ängesmarken genom odlingar av artificiella ängar, lämnar en, i förhållande till dess vidd och naturliga jordmån, betydlig avkastning är densamma likväl icke på långt när tillräcklig för underhållet av den mängd kreatur som Tabellen för Staden upptager, utan måste årligen 1200 à 1300 vinterskrindor hö ifrån landet inköpas.

**Betesmarken** utgöres av skogsmarken och sjöstränderna vid de ägor som tillhöra staden, där kreaturen gå fria under sommarmånaderna. Men betet å dessa trakter är svagt och otillräckligt, så att boskapen därjämte under en stor del av sommaren måste genom stallfodring understödjas.

**Skogen** som tillhör staden samfällt, består av tall, gran och något lövskog. Den stora avbrukningen förmedelst blädning har så ruinerat skogen, att de största träden knappt uppnå en ålder av 30 à 40 år. Genom det starka betandet på den avbrukade marken antingen förhindras alldeles ungskogens återväxt, eller bliver densamma kort, vresig och buskartad. Till följe härav är skogen på långt när icke tillräcklig till vedbrand och stängsel, och timmer eller större virke saknas alldeles.

Förutom andra orsaker utgör bristen på betesmark, som tvingar stadens invånare att därtill upplåta skogsmarkerna, ett stort hinder emot införandet av ett bättre skogshushållningssätt, förmedelst de avbrukade trakternas instängande och besåning; och emedan detta och många andra hinder för en rationell skogshushållning åtminstone för närvarande synes oöverbinnerliga, hotar den redan förhanden varande skogsbristen att snart bliva lika fullständig som varaktig.

Det vanliga stängselsättet med granstör och kluket eller okluket virke af tall och gran, begagnas ännu, dock har, synnerligast i senare tider, stenmurar blivit allt mera bruklig, så att en stor del af stängseln därav utgöres.

Vanliga priset för en famn ved om 3 alnars längd, 3 alnars höjd och 1 ¼ alns bredd är för tall och gran 2 Rdr 3 sk och för björk 3 Rdr 36 sk Riksgälds."

I kungörelsen den 8 februari 1872 förbjöds all timmer och vedhuggning å stadens mark. Undantag var virke till gärdsel. De av stadens fattiga som var i oundgängligt

behov av ved till eget bruk och inte kunde skaffa vedbrand genom inköp, kunde vända sig till drätselkammaren för att få upplysning om från vilken trakt av stadens mark de kunde få hämta sin ved.

Stadsfullmäktige beslöt år 1891 att begagnandet av flakar, finare giller och snaror för fångst av vilt skulle vara förbjudet å stadens odisponerade mark vid vite av 10 kronor.

### **Antal kreatur**

I Luleå stad fanns år 1852 57 hästar, 314 kor, 6 oxar, 27 ungboskap, 88 får, 42 getter och 13 svin

### **Betesmarken**

Som nämnts i beskrivningen till sockenkarteverket användes den del av stadens mark utanför stadsplanen som inte var upplåten som gårdor som betesmark för kreaturen. Det var i huvudsak skogsmark och sjöstränder. Genom det intensiva betandet skadades ungskogen och återväxten försvårades.

Gårdorna var inhägnade som skydd mot de betande djuren. De vanligaste stängslen bestod tidigare av granstör med kluket eller okluket virke av tall eller gran. Under 1800-talet blev det alltmer brukligt att uppföra stenmurar. Rester av sådana stenmurar kan man än i dag se inom Mjölkkudden-Notviken.

År 1870 utfärdades en kungörelse om att stadsborna icke fick sända sina kreatur andra vägar inom staden än efter strandgatorna. År 1874 bestämdes sedan att de som bodde i västra stadsdelen och Skatan skulle driva sina kreatur antingen efter Södra Strandgatan eller efter Västra Tull- och Skeppsbrogatorna till Norra Strandgatan.

De som bodde i östra stadsdelen eller Svartholmen skulle driva sina kreatur efter Timmermansgatan och sedan antingen efter Östra Skeppsbrogatan för att komma in på Lilla Lulsundsvägen eller också åt Kronomagasinets för att komma in på allmänna landsvägen.

I kungörelse år 1870 erinrades kreatursägarna om att laga ansvar skulle komma att tillämpas mot den som utan förutgången anmälan begagnade betet på stadens mark eller på betesmarken släppte ut fler kreatur än som uppgivits.

Vidare erinrades om nödvändigheten att, så vitt det var möjligt, inte sända sina kreatur andra vägar inom staden än efter strandgatorna.

### **Grindstugan**

För att hindra att kreaturen kom innanför stadplanen fanns ett stängsel med en grind ungefär vid nuvarande korsningen av Gammelstadsvägen och Svartövägen. Där fanns även en vaktstuga för grindvaktaren. Namnet Grindgatan påminner ännu om detta.

År 1918 ansökte förre dödgravaren och brandvakten J Åström om pension i form av fri bostad i den s.k. grindstugan så länge han och hans hustru levde.

Så sent som år 1917 beslöt fullmäktige att uppsätta ett stängsel på ömse sidor om Notvikens lägerplats för att utestänga kreatur från Nederluleå. När arrendetiden för

Moritzängen gått ut skulle det området upplåtas till mulbete mot en årlig avgift av 2 kronor för varje kreatur.

#### Utsäde och avkastning (tunnor, medeltal för 5 år)

	Utsäde	Avkastning
Korn	190	1045
Råg	7	84
Havre	2	10
Potatis	105	1050

#### Inkomster från jordbruksarrenden mm

En stor del av stadens inkomster bestod av avgifter för jordbruksarrenden och tomtören mm. Jordskatten erlades år 1852 med 16 sk Banco årligen för varje tunnland av den upplåtta jordbruksmarken.

År 1865 var mulbetesavgiften för kreatur som betade på stadens mark 1 riksdaler för en häst och 50 öre för en ko.

År 1872 bestämdes att för mulbetesrätten på Kluntarna m.fl. holmar skulle landsborna årligen erlägga 32 riksdaler för en ko, 5 riksdaler för en oxe, 10 riksdaler för en häst och 25 öre för får och getter.

År 1870 infördes en kungörelse i Norrbottens-Kuriren med anmodan till rotemästarna att var och en inom sin rote uppteckna antalet häst- och nötkreatur för vilka inom staden boende ville begagna betet å stadens mark samt att förteckningar i god tid före den 1 juli skulle avlämnas till stadskassören för rättelse vid debitering av löpande mulbetesavgifter

#### 1868 års budget upptas som inkomst

Ängesarrenden	400 riksdaler
Jordskatt	650 riksdaler
Tomt & mulbete	300 riksdaler

#### Frågan om höjning av arrendeavgiften

Vid stadsfullmäktiges sammanträde den 19 oktober 1874 togs frågan upp om en eventuell höjning av arrendeavgifterna. Revisorena hade vid granskningen av räkenskaperna uppmärksammat de ringa inkomster som staden skördade av sina stora jordägor – jordskatten belöpte sig nämligen till endast 50 öre per tunnland – och undrade om det inte var lämpligt att höja avgiften.

Förslaget föranledde en omfattande debatt.

Herr Holm anförde som bifall till förslaget bl.a. att penningvärdet sedan den tid då avgiften först bestämdes, betydligt minskats. Under det att andra skatter hade ökat hade denna ensamt bibehållits oförändrad. Hade beloppen däremot utgått i natura, hade det nu motsvarat sitt ursprungliga värde. Han påpekade slutligen att andra städer med mindre ägovidd hade betydligt större inkomster av jorden och yrkade att avgiften skulle höjas från 50 öre till 1 krona per tunnland.

Herr Nyström ansåg frågan vara för viktig för att lämnas utan utredning. Han trodde inte heller att fullmäktige kunde ha rätt att ålägga någon ny skatt på jorden.

Herr Nilsson erkände att penningvärdet visserligen hade sjunkit, men trodde inte att man med säkerhet kunde förutsäga hur länge detta förhållande skulle fortvara och röstade emot förslaget.

Herr Holm instämde med Nyströms förslag att begära en utredning. Han vederlade Nyströms påstående att staden inte hade rätt att höja skatten med att anföra ordalagen i flera upplåtelsehandlingar där det nämligen stod –"med den afgift till staden som nu är erlagd å jorden eller framdeles påsättas kan" – och att det tillhörde fullmäktige och inte rådstugan att avgöra ärendet.

Herr Vålander ansåg att i förordningen om donationsjorden fanns bestämmelser som sade att inget av donationsjorden må för evärdelig tid till någon utlämnas. I detta samhälle tycks man dock inte ha rättat sig efter denna bestämmelse. Han kunde inte inse att staden hade förlorat sin rätt genom att jorden övergått från den ene enskilde ägaren till den andre. Den som köpt ett stycke mark kunde naturligtvis inte få större rätt än vad säljaren haft.

Ordföranden instämde med föregående talare i att denna fråga icke ånyo borde upprivas. Det funnes många innevånare i staden vilka hade sitt huvudsakliga uppehälle av det lilla jordbruket. Skatten skulle mest drabba arbetare och man gjorde ont genom att höja den. Kostnaden för att uppbryta ett stycke oländig jord vore tillräckligt dryg förut och man borde ej genom skattehöjning omintetgöra all nyodling.

Herr Vålander bemötte ordföranden och menade att staden kunde väl inte vara en anstalt för att hjälpa några enskilda personer. Om man frågade sig vem som ägde den jord för vilken man nu ifrågasatte en höjning av avgiften, kunde väl svaret inte bli annorlunda än att den tillhörde staden. Därför borde man inte av någon slags barmhärtighetskänsla låta sig föranleda att bortse från vad stadens fördel krävde.


Herr Nyström tyckte att det var för mycket att betala en krona för tunnlandet för en jord som var synnerligen svår att odla.

Vid omröstningen blev det först avslag på frågan om en utredning. Sedan blev det även avslag på förslaget att höja avgiften med 50 öre.

Norrbottens-Kuriren hade följande kommentar till beslutet. "*Den utgång frågan fick är ägnad att leda till betraktelser som icke kunna bliva annat än föga smickrande för herrar stadsfullmäktiges majoritet. Att var och en ser sin egen fördel till godo är både vanligt och i viss grad tillåtligt och få torde de vara som helt och hållet kunna frigöra sig därifrån. Men att så låta behärska sig av sina egna intressen att man förbiser andras rätt eller icke ens vill göra en undersökning, om dessa möjligen äga bättre rätt än en själv, det måste anses för lika klandervärdt som oklokt. Genom ett sådant förfarings sätt ger man ju fritt spelrum för misstankar därom, att man vid beslutets fattande låtit sig leda av andra, än ädla bevekelsegrunder."*

# Tomtupplåtelser mm åren 1809-1884

I f.d. Stadsrätningskontorets arkiv finns en förteckning över Magistratens (och senare Stadsfullmäktiges) beslut om upplåtelser av tomter mm för åren 1889-1884. Den har troligen tillkommit i samband med arbetet med Luleå stads jordebok



## Luleå stads jordebok, del 1

Upplåtelseerna avser huvudsakligen **dels** tilldelning av tomter, reglering av befintliga tomter eller uppförande av bryggor mm inom stadsplanen och **dels** områden för odling på stadens marker utanför stadsplanen, s.k. insyningar

### Tomter

Före år 1858-59 års stadsplan uppläts tomter för bebyggande på ömse sidor om gränserna för 1790 års stadsplan. Den västra sidan kallas för **Skatan** och för den östra sidan används beteckningarna **Sanden** och **Båthusbacken**. Tomterna beskrivs med mått ifrån befintliga byggnader och gårdor mm.

Efter år 1859 följer man den nya stadsplanen och försöker reglera tomterna så att staden får tillgång till det som skall vara gatu- och allmänplatsmark.

Från år 1877 börjar man tillämpa 1875 års byggnadsordning och sätter som villkor för tomtupplåtelseerna att köparen skall uppbygga och underhålla hälften av de gator som gränsar till tomten.

Till tomterna uppläts ofta marker för kryddgård, kålsäng, ”potatestäppa” och andra odlingar.

### Industrier och hantverk

Bland ägare av **skeppsvarv** omnämns handlanden Bergman på Pontusudden och grosshandlaren Liljewalchs i Skatan (år 1837), handlanden Gyltzau (år 1838), handlanden Hammarén (år 1845), fru Söderholms skeppsvarv (år 1846) och Oskarsvarv samt Bergströmska skeppsvarvet (år 1867).

**Repslagarbanor** uppläts åt Öström år 1819 och åt Fahleson år 1848

**Bäck- och kimröksfabrik** skulle handlanden C Gyltzau anlägga på Hamnholmen år 1839.

**Tomt för bränneri** vid Gäddvikssundet nämns år 1851. Ett bränneri fanns tidigare på Stadsön

**Fägeritomter** uppläts åt Röckner år 1844, åt Sundström år 1846 och åt Bergman år 1850

**Garverier** för Fabricius år 1839, Röckner år 1865 och Sandberg år 1867

**Smedjor** nämns i samband med Sandström år 1826, Hammarén år 1845, Hällbom 1839 och Lundmark 1865

**En kvarnplats** uppläts vid Gäddvikssund år 1839 och en **pottaskefabrik** är omnämnd år 1837 och 1845

### Odlingsmark

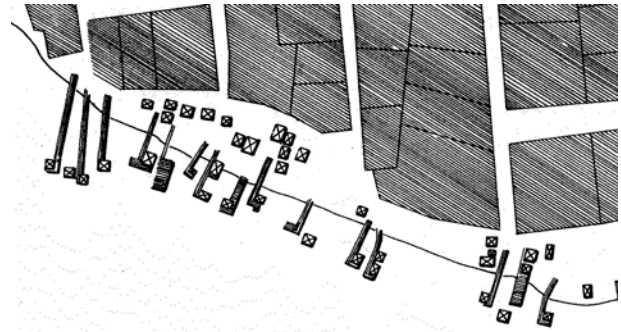
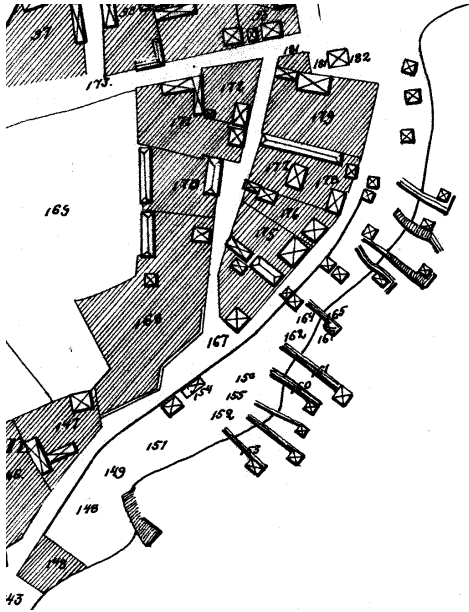
Mark för uppodling, s.k. intagor, uppläts efter insyning på stadens mark utom stadsplanen. De låg till största delen inom Mjölkudden, Notviken, Ytterviken, Hertsön (Stadshertsön), Nordantillheden och Stadsön

### Sjöbodan och bryggor mm

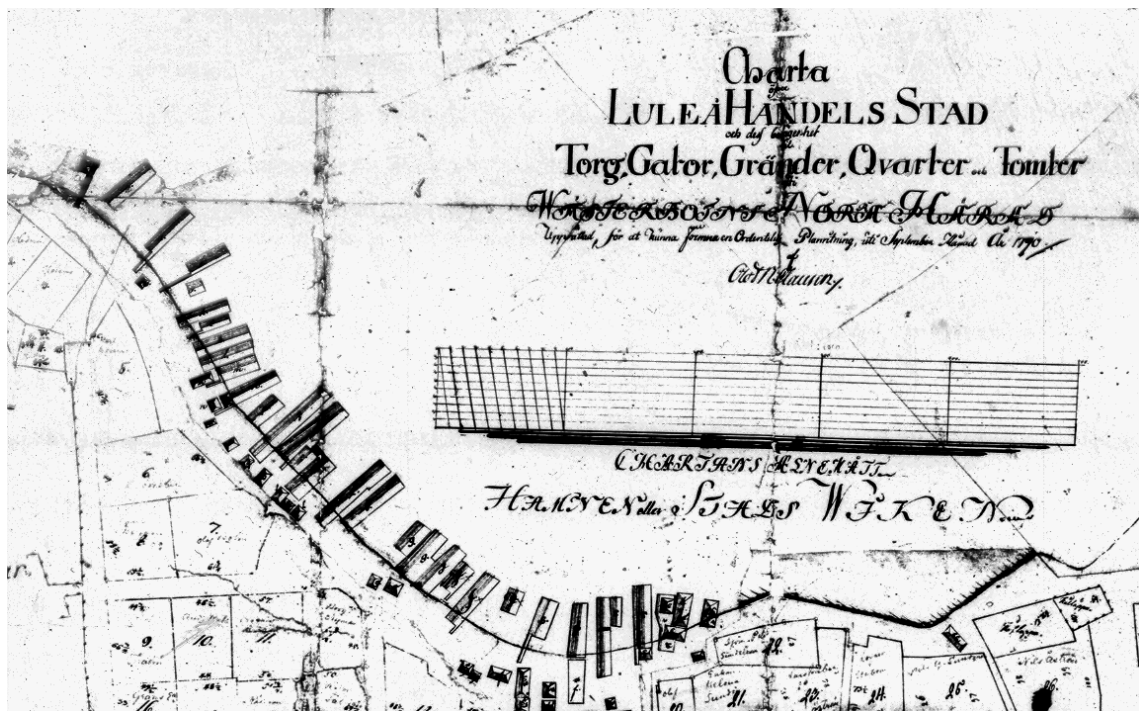
En stor del av de tidigare upplåtelseerna avsåg utrymme för invånarnas båtar. Det var sjöbryggor, båtlänning med brokar, strandbodan, stolpebodan och häbbare mm. Som framgår av nedanstående kartutdrag var stränderna på både norra och södra sidan om staden fyllda av bryggor och sjöbodan

### Register

För att underlätta för släkt- och hembygdsforskare m fl finns här även register över alla person- och ägonamn som förekommer i förteckningen.



Utdrag ur 1858 års karta med bryggor och sjöbodnar. Till vänster vid Skatan och till höger vid södra hamnen



Utdrag ur 1790 års karta över norra hamnen

## Förteckning öfver äldre upplåtelser af tomter m.m. i Luleå stad

Nr

- 1 **1809 den 28:e april** uppläts en stolpebodtomt i Skatan, 11 alnar lång och 10 alnar bred, åt Handlanden J. O. Hamrén
- 2 **1811 den 2 september** fick **Rådmannen A. Ruth** åt sig upplåten en trakt, norr om **Elfsborg**, innehållande i längd från postföraren **Sundholms** vid landsvägen belägna gärda efter stengärdesgården för Elfsborgs gårdsgärde till Inhyesesman **Nordströms** nybruk i vester 219 alnar; Vidare i krok utmed **Hedströms** gårdsgård till hörnet deraf i norr 78 alnar och därifrån i vester till den s.k. **midtiländingsvägen** 129 alnar; bredden utmed vägen 54 alnar; Längden å norra sidan af trakten från sistnämnda väg utmed **Renmans** och **Hultins** gårdorne till **Sundholms** gårdsgård möter 258 alnar samt bredden å östra änden ned till Elfborgs gårdsgård 120 alnar
- 3 **1811 den 23 oktober** utsynades från **Jacob Hahns** begäran, en tomt i vester nedanför **Nils Antmans** gård, i bredd 21 alnar och i längd vid sjökanten och uppåt i ost utmed **Styrman Jöns Norbergs** gård 42 alnar. Men om tomten åt sökanden upplåtits synes ej
- 4 **1812 den 4 juni** fick **Handlanden Johan Nordström** sig upplåten en strandplats nedanför **Röcknerska gården**, 60 alnar lång, till skeppsbygga
- 5 **1812 den 3 augusti** öfverlät **Rådman H. Lindgren** till **Handlanden N.P. Hedström** en insyning i **stora Mjölkudden**, belägen emellan bemålde Hedströms, **fru Thuns** och **Paul Sundqvists** gårdor samt s.k. **Engmans svedjan** 363 alnar lång och 106 alnar bred i öster och 114 alnar bred i vester
- 6 **1812 den 2 november** fick **Handlanden J. O. Hamrén** sig upplåten en tomt (i Skatan) ofvanföre sin gård i Skatan utmed **Enkefru Thalins** herrberge för uppförande af stolpebod 12 alnar lång och 10 alnar bred
- 7 **1813 den 12 maj** uppläts en **sjöbodtomt** 50 alnar utåt sjön och 8 alnar bred vid **packhuset** åt **Rådmannen H.Lindgren**
- 8 **1813 den 14 april** uppläts år **Handlanden Johan Bergmansson** en tomt om 10  $\frac{1}{4}$  alnars längd och 9 alnars bredd utmed **Rådman Kråkas** sjöbodar
- 9 **1813 den 12 juni** tilläts **Fiskaren Jonas Sundberg** att uppföra en **stolpebod** vid stranden på södra sidan om staden vid **Sandviken**
- 10 **1813 den 19 juni** erhöll **Handlanden C. Wallberg** tillstånd att få såsom tomt använda en del af **Wallmanska gården** midtför **Rådmännen Forsbergs** och **Lindgrens** gårdar, Utgörande tomten 64 alnar i fyrkant
- 11 **1813 den 19 juni** fick **Handlanden Ad. Ruth** sig upplåten en tomt af **Smedjegärdet** utmed Hrr P. & P. **Govenii gård** om 65 $\frac{1}{2}$  alnar i fyrkant
- 12 **1813 den 20 september** uppläts åt **Garfwaregesällen Anders Norgren** en tomt nedanföre **Anders Bergs** och **Joh. Enbergs gårdar**, innehållande i vester 40 alnar, derifrån till öster 42 alnar och uti söder 16 alnar = 1189 qvadr.alnar
- 13 **1813 den 20 september** fick **Bokbindaren L. Boström** sig upplåten en sjöbodtomt på södra sidan om staden, vester om **Nils Vännmans enkas** sjöbod och brygga
- 14 **1813 den 27 oktober** uppäts åt **Repslagaren Joh. Asplund** s.k. **Backmyran** å Lulsundet om 258 alnar i nord utmed **Handlanden Bergmanssons gårdsgård**, derifrån i vest 258 alnar och derifrån i linie med **Dickmans hage** 130 alnar
- 15 **1813 den 13 november** uppläts åt **Handlanden Erik Wallberg** en tomt nedanför **Aron**

**Bolanders gård**, innehållande 20 alnar i längd (väster och öster) och 18 alnar i bredd (söder och norr) = 504 qvadr.alnar

- 16 **1813 den 29 november** erhöll **Arbetaren Anders Rönnbäck** rätt till en gårdstomt i Skatan, 65 alnar lång och 38 alnar bred
- 17 **1813 den 6 december** uppäts åt **Handlanden Abraham Stenholm** en trakt i **Kalfhalsen** innehållande (61 famnar) 183 alnar i ost utmed Ad. Ruths gårdesgård, i norr emot landsvägen 618 alnar, bredden vid landsvägen 18 alnar, vid 282 alnars längd 69 alnar
- 18 **1814 den 25 april** uppläts åt **Styrman H. F. Sundvall** en tomt för häbbare och bod i öster från Sundvalls gård, 31 alnar lång och 14 alnar bred = 434 qvadr.alnar
- 19 **1814 den 25 april** fick **Handlanden Carl Wallberg** sig upplåten en häbberstomt af dess gärda i vester från hans gårdstomt och midtemot Rådman J. Forsbergs gård
- 20 **1814 den 14 maj** intogs gåfvobref, hvarigenom **Anders Södermark** till **Stadskassören J. Södermark** öfverlät s.k. **Storgärdet** å Stadens donationsjord österom landsvägen vid Prestebordets rå i söder från gla staden
- 21 **1814 den 14 maj** tilläts **J. Södermark** att uppföra hus å samma gärda
- 22 **1814 den 20 juni** tillades **A. Bergboms tomt** en aln från gatan af **Johan Strandbergs kåltäppa**
- 23 **1814 den 3 augusti** fick **Orgelnisten Johan Söderström** för odling sig upplåten en trakt å s.k. **Ytterviken norr om Mjökuddberget**, 102 alnar lång, deraf 60 alnar 36 alnars bredd, 60 alnar 27 alnars bredd och 42 alnar 15 alnars bredd
- 24 **1815 den 14 augusti** utsyntes åt **Rådman Jöns Ekman** en trakt i **Kalfhalsen**, innehållande i längd från Sundströmska barnens ost nordöstra hagahörn nedåt stadsviken, sedan 10 alnar till fätog blivitt afsatt, i vest sydvest 750 alnar, derifrån i ost sydost längs ofvanför sjön från nedra hagahörnet uti rät linje 150 alnar till vintervägen emotstöter, och åter derifrån i ost nordost i längd 750 alnar, samt derifrån i sned riktning i vest nordvest 275 alnar. Men endast hälften af denna insyning har af Magistraten upplåtis åt sökanden
- 25 **1815 den 25 september** fick **Handlanden A. M. Söderholm** sig upplåten en **sjöbodtomt** om 33 ½ alnar från Johan Hahns sjöbodknut uppåt gatan
- 26 **1815 den 25 september** uppläts åt **Handlanden A. M. Söderholm** till **lastageplats** en del af **Pontusudden**, 75 alnar i längd, 36 alnar i bredd
- 27 **1816 den 27 maj** uppläts åt **Handlanden N. P. Hedström** en **sjöbodtomt** utmed och strax ofvanför **Rådman E. Kråkas sjöbod** och brygga på norra sidan om staden, 9 alnar i fyrkant
- 28 **1816 den 12 juni** uppläts åt **Handlanden Benj. Hahn** en **sjöbodtomt** 15 alnar lång och 10  $\frac{3}{4}$  alnar bred nedanför **Johan Hahns gård**
- 29 **1816 den 29 juni** fick **Rådmannen J. O. Hamrén** sig upplåten en **sjöbodtomt** ofvanför **Handlanden Bergners sjöbod** på norra sidan om staden 19½ alnar lång i nordost och sydväst samt 9  $\frac{3}{4}$  alnar bred
- 30 **1816 den 5 oktober** uppläts för odling åt **Sjömannen Johan Rönnbäck** och **Lars Granström** en trakt i öster från **Hertsöberget**, 75 alnar bred å södra sidan i ost och vest samt på norra sidan i samma väderstreck 150 alnar och längden i syd o nord 250 alnar
- 31 **1816 den 4 november** fingo Innevånarne **Lars Henrik Lundqvist** och **Nils Lundgren** sig upplåtna en trakt österom **lilla Mjökuddberget**, från **Skepparen Ol. Åmans** i sydost belägna hagahörn öster om nämnde berg i sydvest 210 alnar, derifrån i nordost 350 alnar, och derifrån i ost nordost mot **C. Wallbergs gärda**, där ett fätåg till 10 alnars bredd aftogs, 60 alnar, och slutligen derifrån i sydost mot Åmans gårdesgårdshage 220 alnar

- 32 **1816 den 9 december** uppläts åt **Skepparborgaren H. F. Sundvall** en plats nedanför hans gård å södra sidan om staden, i längd från strandgatan till sjön 20 ½ alnar och vidare utåt sjön 103 alnar för uppförande af sjöbod med brygga
- 33 **1817 den 14 juni** uppläts åt **Handlarne Jöns Ekman** och **J. Bergmansson** till badstugutomt en plats å **Båthusbacken**, 40 alnar norrom **Handl. B. Rysslanders** badstuga 9 à 10 alnar från landsvägen på dess vestra sida. Platsen innehåller 14 ½ alnar i öster o vester, 10 alnar i söder och norr
- 34 **1817 den 14 juni** fick **Rådmannen J. Ekman** sig upplåten en båthustomt å södra sidan om staden, nedanför **Byggmästar Engströms** gård och 1 ½ aln från dess bod, 18 alnar i längd och 12 alnar i bredd
- 35 **1817 den 23 juni** uppläts åt **Fiskarborgaren Nils P. Sundström** o **Blockmakaren Mich. Röckner** en plats på södra sidan om staden, nedanför **Byggmästar Engströms** gård invid J. Ekman nyligen erhållen båthustomt, 36 alnar från Engströmska häbbarets nedra knut nedåt sjön och bredden från samma knut i vester längs efter sjön 27 alnar, för att uppföra en strandbod samt till båtlänning
- 36 **1817 den 23 juni** uppläts åt **Fiskarborgaren Erik Wikström** och **Sjömannen Johan Rönnbäck** en sjöbodtomt i Skatan mellan **Krukmakaren Åbergs** och **Fiskaren Holmgrens** sjöbodar, 7 alnar i bredd jämte rätt till båtlänning på ömse sidor
- 37 **1817 den 27 juni** uppläts åt **Glasmästaren Olof Boström** den s.k. **Löfqvistska tomten** strax utmed och nedanför **Snickaren Ol. Ytterbergs** gård, hvilken tomt skulle framdeles uppmätas
- 38 **1817 den 27 juni** uppläts åt **Guldsmiden Nils Lindberg** en tomt österom staden utmed **Fiskarborgaren Jonas Sundbergs** gård, hvilken tomt skulle sedermera till gränser bestämmas
- 39 **1817 den 27 juni** uppläts åt **Sjömannen Abr. Lundström** en nedanför Innevånaren **Grels Granströms** gård å sjöstranden belägen tomt, som sedermera skulle till alntal bestämmas
- 40 **1817 den 27 juni** uppläts åt **Timmermannen Lars Henrik Lundqvist** en gårdstomt nedanför **Snickaren Erik Blombäcks** gård, hvilken tomt framdeles skulle uppmätas
- 41 **1817 den 14 juli** uppläts åt **Sjömannen Olof Sundberg** en gårdstomt i Skatan vesterom **Fiskaren Nils Forsbergs** gård, innehållande 40 alnar i öster och vester från Forsbergs ladugårds nordvestra knut samt i bredd 30 alnar i norr och söder, dock med förbehåll att **Doktor J. J. Lange** skulle ega rätt till körväg öfver Sundbergs gård till ett gårde
- 42 **1817 den 15 juli** uppläts åt **Handl. Samuel Strandberg** en tomt för en stolpebod nära intill **Barbro Helena Sundmans** sjöbod eller landbrygga, hvilken tomt skulle sedermera närmare till gränser bestämmas
- 43 **1817 den 8 september** uppgåfvo donationsjordegare i gla staden huru mycket stadsjord de innehade



- 44 **1817 den 13 september** uppläts åt **Timmerman E. Sandström** en tomt i Skatan, 40 alnar från vestra sidan om **Fiskaren N. Forsbergs** tomt österut samt från Forsbergs till **A. Rönnbäcks tomt** 41 alnar, hvarifrån dock skulle aftagas 10 alnar till gata mellan Rönnbäck o Sandström
- 45 **1817 den 13 september** uppläts åt **Sjömannen Jöns Brännström** för odling en trakt i Hertsön, innehållande från **L. Granströms** och **J. Rönnbäcks** sydvestra gärdesgårdshörn söderut i en längd 250 alnar, och derifrån i vest nordvest 250 alnar, derifrån i nord 350 alnar, och slutligen i öster till Granströms och Rönnbäcks nybruk 175 alnar
- 46 **1817 den 8 oktober** fick **Fiskaren Er. Brännström** åt sig upplåten en sjöbodtomt österom staden i sydvest från **Jo. Asplunds tjärhus**, 20 alnar i söder från samma tjärhus
- 47 **1817 den 8 oktober** uppläts åt **Smeden Jacob Lundmark** en smedjetomt söderom staden, 12 alnar bred från öster till vester samt 10 alnar lång uppåt gatan, räknadt från en af **Glasmäst. Boström** till Lundmark försåld sjöbod. (16/5 1831 har Lundmark fått tillstånd flytta smedjan 18 alnar uppåt landet, såvidt sådant ej strider emot Brand- eller Byggnadsordningen)
- 48 **1817 den 8 oktober** fick **Fiskareborgarens Cath. Sundberg** sin tomt på södra sidan om staden utvidgad, så att den i sin helhet utgör från norra sidan af byggningen i öster 40 ½ alnar, derifrån nedåt sjön 31 alnar, derifrån till sjöstranden å nedra sidan 39 alnar och slutligen derifrån i norr och söder 29 alnar
- 49 **1817 den 13 oktober** fick **Garfvaren Anders Nordgren** sin tomt utvidgad sålunda, att ifrån en rak sträckning, tagen från Nordgrens stuga uppföre mot strandvägen, mättes norrut 45 alnar, der gatan efter nya plankartan möter och från detta ställe nedåt sjön utmed **E. Hallboms smedja** 40 alnar
- 50 **1817 den 13 oktober** uppläts åt **Sjömannen Hans Eklund** en tomt i **Skatan** vesterom **Fiskaren N. Backmans** gård, inneh i norr och söder utmed **Enkan Halins** gärda 45 alnar, derifrån nedåt sjön i öster och vester 23 alnar, derifrån längsefter stranden å nedra sidan i norr och söder 40 alnar, samt från detta ställe till första punkten 44 alnar
- 51 **1917 den 22 oktober** uppläts åt **Rådmanen Olof Forsberg** en plats på norra sidan om staden nedanföre Forsbergs gård, 60 alnar lång, räknadt ifrån djupet i sjön, och 18 alnar bred, deri inberäknadt Forsbergs förr egande stenbro, för anbringande af en lastbrygga; dock med vilkor att **Garfvaren Unboms** båtlänning ej försämras
- 52 **1817 den 22 oktober** fick **Guldsmeden Erik Brandt** åt sig upplåten en plats för anläggande af lastbrygga norrom staden vid s.k. **spinnhusvarvet** strax nedanföre **Anders Stenholms** och **Styrman L. Öströms** gårdor, 66 alnar från branta backen utåt sjön och 15 alnar i bredd från **Joh. Forsbergs** stolpebodhörn till nordost
- 53 **1817 den 27 oktober** fick **Handln. Nils Öqvist** för odling åt sig upplåten en trakt i **Mjölkudden** eller **Kalfhalsen** i sydvest från **Rådman N.P. Hedströms** gårdas nordvestra hagahörn, der **N. P. Sundströms** gårdeshage äfven tillstötter från nordost till sydvest 141 alnar till Hedströms gårdes sydvestra hagahörn, derifrån i nordvest och sydost 180 alnar, derifrån i söder och norr 150 alnar, derifrån från sydvest till nordost 81 alnar, vidare från nordvest till sydost 126 alnar, och slutligen derifrån i syd sydost utmed Hedströms hage till 1:a punkten 225 alnar
- 54 **1817 den 27 oktober** fick **Handln. Samuel Strandberg** rättighet till en odlingsstrakt i **Mjölkudden**

eller **Kalfhalsen** mellan **N. P. Hedströms** och **P. Sundqvists enkas** gårdor i norr, **Repslagaren H. Lindgrens** gårda i söder och **Helena Thuns** gårda i vester, innehållande från norra hagahörnet af sistnämnda gårda från norr till söder 159 alnar, från samma gårda från nordost till sydväst 300 alnar, der vägen till Hedströms gårda möter och der bredden mellan Hedströms och P. Sundqvists gårdor utgjorde 135 alnar, hvarjemte sökn. Strandberg förbehållit sig rätt att intaga 30 alnar på östra sidan om nämnde insyning (1818 28/2 öfverläts ½ af insyningen till **Handl. N. Öqvist**)

- 55 **1817 den 3 november** uppläts åt **Skepparen Jacob Sandström** en stolpebodtomt nedanför **Enkan Sara Walbergs** gård på södra sidan om staden, 10 alnar från Enkan Walbergs fähus öfversta knut uppåt gatan från vester till öster och 7 alnar 9 bredd från norr till söder
- 56 **1817 den 17 november** uppläts åt **Sjömannen Jacob Sundbom** en trakt i **Kalfhalsen** på norra sidan om landsvägen mellan **A. Sundmans** och **Lars Sundells** gårdor, innehållande i längd 200 alnar rätt ned till Sundboms egande gårda och bredden ifrån nyssnämnda gårda vid Sundells gårdans tvärhage uppåt landsvägen 54 alnar på ett afstånd af 6 alnar från landsvägen
- 57 **1817 den 2 december** uppläts åt **Garfvaren Lars Unbom** en plats för sjöbod och brygga nedanför hans gård på norra sidan om staden, i bredd räknadt från en punkt midt emellan sökan. Unboms och **Ol. Forsbergs** stenbryggor, och från vestra sidan af den sistnämndes stenbrygga till öster 14 alnar, hvaremellan dock lemnades öppning för en båts framkomst, och längden af platsen skulle sträcka sig utåt sjön tills djupet mötte
- 58 **1817 den 2 december** uppläts åt **Smeden Math. Renholm** en smedjetomt nedanför **Smeden L. Sundells gård (Krukomak. N.P. Åbergs verkstad)** och 18 alnar från Sundells smedja, 14 alnar från **Åbergs** nordvestra verkstadsknut nedåt eller på östra sidan om nedkörsvägen till **Stadsviken** till en jordfast sten, på hvilken öfversta knuten af blivande smedjan skulle läggas; derifrån nedåt sjön till norr 9 alnar och längs med stranden österut 9 alnar
- 59 **1817 den 2 december** uppläts åt **Sjömannen Jacob Sundbom** en sjöbodtomt nedanför **Sundboms gård**, i längd 13 alnar från dess ladugårdsbyggning, der öfversta knuten af sjöboden skulle sättas samt sträcka sig utåt sjön till djupet och bredden längs stranden 10 alnar, dock med villkor att 13 alnars bredd i stället lemnas **Abr. Hahns barn** och att en sjöbrygga af sten der uppkastas
- 60 **1818 den 29 juni** uppläts åt **Styrmannen Olof Åman** en sjöbodtomt på östra sidan om staden i Sandviken, mellan **Garfvaren A. Nordgrens** gård och **Fiskaren P. Nybergs** sjöbod, 15 alnar bred från **E. Brännströms** strandbods sydvestra knut längs stranden och 66 alnar lång från berörde knut till djupet på sjön
- 61 **1818 den 20 juli** uppläts åt **Skepparen H. F. Sundwall** en båthustomt söderom staden nedanför Sökn:s gård, vester om en af honom förut tillhörig sjöbodtomt, 10 ½ alnar bred från vestra ändan af Sundwalls gårdstomt o österut och 15 alnar lång från nämnde punkt nedåt sjön, sedan 9 alnar lemats till väg
- 62 **1818 den 20 juli** uppläts åt **Sjömannen P. Westerberg** en gårdstomt å östra sidan om staden utmed **Fiskaren Joh. Landqvists** gård, 49 ½ alnar från söder till norr, norra sidan från öster till vester 37 ½ alnar och på södra sidan från vester till öster 43 ½ alnar. Varande denna tomt tagen af 2:ne gården, neml. af **Fr. Mjöbergs** 2 kpl och af **Grels Granströms** 2 5/32 kpl
- 63 **1818 den 25 juli** uppläts åt **Smeden Jacob Sandström** en kryddgårdstomt nedanför sökandens gård å södra sidan om staden, nederom **Handl. S. Strandbergs** häbbare samt mellan **Fiskaren E.**

**Sundgrens** och **Barbro Hel. Sundmans** sjöbodbryggor, i längd mellan sistnämnda bryggor 16 alnar och i bredd från Strandbergs häbbare nedåt sjön 18 alnar

- 64 **1818 den 10 augusti** uppläts åt **Skepparen Johan Strandberg** en plats nedanför hans gård för uppförande af sjöbod och brygga, 39 alnar lång och 21 1/4 alnar bred, dock med villkor att 4 1/2 alnar afsättas till båtlänning
- 65 **1818 den 10 augusti** uppläts tomt å **Pontusudden** till **Kronomagazin**, 51 alnar lång och 21 alnar bred
- 66 **1818 den 17 augusti** fick **Kakelugnsmakaren Per Hartman** sig upplåten en verkstadstomt nedanför **Johan Åbergs** tomt, 43 1/2 alnar lång och 30 alnar bred från Åbergs tomt och ned mot sjön
- 67 **1818 den 19 augusti** uppläts åt **Gästgivaren Per Sundström** en trakt om 4 tunnland 5 kappland geometrisk vidd, belägen från sydöstra ändan till norra ändan af Sundströms första skifte på **Herr Jönsrödingen**, stötande emot **Skomakaren Jacob Sundströms** gårde
- 68 **1818 den 28 september** uppläts en stolpebodtomt åt **Handl. B. Rysslander**. Varande tomten, som sedermera skulle uppmätas, belägen nedanföre **Snickaren Lars Burmans** gård
- 69 **1818 den 6 oktober** uppläts åt **Rådmannen Olof Forsberg** en trakt i **Mjölkudden**, innehållande från sökandes gårdes vestra hagahörn mot söder 60 alnar. Vid berörde punkt från sydvest till nordvest längs stranden 351 alnar; och ifrån nordöstra hörnet af gårdan i nord 36 alnar i bredd; ifrån samma ställe åter ner till stranden 135 alnar; samt sist från sydvestra hörnet af gårdan nedåt sjön 135 alnar
- 70 **1818 den 26 oktober** uppläts åt **Handl. B Rysslander** en stolpebodtomt på södra sidan af staden nedanföre **Fiskaren A. Sundmans** gård mellan **Enkan Sara Walbergs** o **Styrmannen Joh. Strandbergs** häbbaren, i bredd från Enkan Walbergs häbbare vesterut 12 alnar samt längden ned mot sjön 13 alnar
- 71 **1818 den 26 oktober** uppläts åt **Apothekaren S. Lundström** dels en tomt för sjöbod med brygga, i bredd, sedan 5 1/2 alnar afsatts från såväl **Rådman Furubergs** sjöbod som **Smeden Lundmarks** smedja, 10 alnar och i längd lika med Rådman Furubergs sjöbrygga; och kommer sjöboden att sträcka sig utåt sjön till djupet, och dels en båtlänning 2 3/4 alnar, utgörande hälften af de 5 1/2 alnar, som voro öfriga mellan nu utsynta sjöbodtomt o Lundmarks smedja. Varande utsynta stället beläget söderom staden, nedanföre **Styrman J. Strandbergs** gård mellan **J Forsbergs** sjöbod o Lundmarks smedja
- 72 **1819 den 29 mars** uppläts åt **Färgaren Joh. Röckner** en sjöbodtomt nedanföre hans gård 63 alnar längs stranden och strandgatan och 51 alnar från samma gata och utåt sjön
- 73 **1819 den 28 juni** uppläts åt **Arbetaren Peter Petersson** en trakt å **Hamnholmen**, innehållande från stranden vid vestra sidan af **hamnholmsudden** utmed en der liggande stor sten i sydost 690 alnar; derifrån i öster till stranden 261; längden från midten af uppmätta linien till norra udden nedanför der stående hus 801 alnar; af denna trakt utmättes till tomt 33 alnar i fyrkant (Endast 2:e geom. Tunnland häraf är af Peterssons inhägnade; det öfriga återlämnat till staden; Se Mag. Dombok d. 12 maj 1830)

- 74 **1819 den 17 juli** uppläts åt **Kopparslagaren Johan Elgström** en gårdstomt österom staden invid **Sjömannen Fr. Mjöbergs** gård, inneh. Från öster till vester 53 alnar och från norr till söder 47 alnar
- 75 **1819 den 2 augusti** uppläts åt **Repslagaren Joh. Ol. Öström** en **repslagarebana** å en gata öster i staden, innehållande i längd från **Per Nybergs** mannbyggnings östra knut och till **Skepparen H. F. Sundells** gård 480 alnar (Frändömd sökanden gm utslag 26 apr. 1826)
- 76 **1819 den 6 september** uppläts åt **Arbetskarlarne Eric Häggström och Johan Wikström** en skogstrakt å **Hertsön** invid **Tullkamrer Wallmarks** gård norrom **Hertsövägen**, innehållande från nämnde gårds sydvästra hagahörn söderut 180 alnar till en bleckad tall, derifrån österut 180 alnar, derifrån i nordost 150 alnar, samt i nordvest till hagen 117 alnar
- 77 **1819 den 20 september** fick **Brandvakten Joh. Enström** sig upplåten en gårdstomt österi staden på s.k. **Sanden**; längden från östra sidan af **Sjöman Unbergs** tomt 37 ½ alnar samt bredden 33 ½ alnar
- 78 **1819 den 20 september** uppläts åt **Erik Åström** en gårdstomt å **Sanden**; längden från östra sidan af **Sjöman Unbergs** tomt 37 ½ alnar och bredden 33 ½ alnar
- 79 **1819 den 25 september** erhöll **Handln Abrah. Stenholm** rättighet att intaga och uppodla en skogstrakt i **Kalfhalsen** invid **Rådman J. Nordströms** nybruk; från Nordströms gårdesgårds norra hagahörn längs efter landvägen i norr 173 ½ alnar; derifrån till **Enkefru Bohlins** gårdesgård i vest sydvest 105 ½ alnar; samt derifrån intill Rådman Nordströms gårdesgård 57 alnar
- 80 **1819 den 15 oktober** uppläts åt **Handelshuset Jöns Ekman Cm(?)** och **Glasmästaren Ol. Boström** en insyning i **Mjolkudden**, innehållande **ifrån Handl. Sundströms arfvingars** gårdeshage i sydost till ost 300 alnar, der **I. Nordmarks** gärda mötte; varande bredden i midten (23 ½ fnr) 70 ½ alnar, i sydöstra ändan 70 ½ alnar och i den norra 30 alnar
- 81 **1819 den 15 oktober** uppläts åt **Sjömannen Hans Sundström** en gårdstomt i **Båthusbacken**, norrom **Klockaren Löfboms** gård och ofvanföre **Snickaren L. Bromans** stugubyggnad, innehållande från längs efter båthusbacken uppkommande gatan vesterut emot vägen 42 alnar och norrut 45 alnar = 1900 qvadratalnar
- 82 **1819 den 15 oktober** uppläts åt **Orgelnisten Joh. Söderström** en trakt i **Ytterviken** utmed **Söderströms** nybruk samt **Enkefru Asks** och **Byggmästar Bergboms** gårdor; innehållande från södra hörnet af Söderströms nybruk i sydost 99 alnar och i nordost 36 alnar, der Bergboms och fru Asks gårdor mötte; utgörande trakten, der den var bredast, 66 alnar
- 83 **1819 den 18 oktober** utsyntes åt **Arbetskarlen Per Sundström** en odlingstrakt i **Hertsön**, på nordvestra sidan om **Hertsövägen**, inneh. efter samma väg i sydost 225 alnar, derifrån i nordost 75 alnar, och vidare i nord till vest 270 alnar samt slutligen i sydvest 132 alnar, der vägen möter; men endast hälften af denna trakt uppläts åt sökanden
- 84 **1819 den 30 oktober** uppläts åt **Fiskaren Lars Henrik Enquist** en odlingstrakt i **Hertsön** utmed hans gärda derstädes, inneh. från gårdans hagahörn söderut 34 ½ alnar; vidare vesterut nedåt stranden 52 ½ alnar; derifrån längs stranden i nord nordvest 192 alnar; och slutligen derifrån i öster

i 1:a punkten 154 ½ alnar

- 85 **1819 den 30 oktober** uppläts åt Skepparen **Hans Fredr. Sundwall** en trakt i **Mjölkudden** ifrån **Goveniernas** hage österut 138 alnar; derifrån i nordvest 180 alnar; der åter **Govenigården** tillstötter; och slutligen i syd sydvest längs nämnde hage 216 alnar; Och stöter trakten på östra och nordöstra sidorna intill **Joh. Röckners** och **Handl. Åkerströms** gårdor
- 86 **1819 den 8 november** uppläts åt **Apothekaren S.Lundström** en trakt i **Mjölkudden** inneh. Från **Carl Sundströms arfvingars** gärda i nordväst 225 alnar; och därifrån utmed en bergås i sydvest 96 alnar; och vidare i sydost till syd 198 alnar, der **N. Öquists** gärda möter
- 87 **1819 den 13 november** uppläts åt **Fiskaren Fredr. Östman** en odlingstrakt i **Kalfhalsen** inneh. Från **Bohlinska** tvärhagen, som sträcker sig nedåt stranden, i nord nordvest 102 alnar, då råhagen möter, invid hvilken 15 alnar aftogs till **fätåg**; från en der utmärkt punkt fortsattes mätningen nedåt landsvägen i ost nordost 120 alnar; derifrån längs efter landsvägen i ost sydost 156 alnar; och slutligen till 1:a punkten 198 alnar
- 88 **1820 den 17 januari** uppläts åt **Guldsmeden N. Lindberg** en plats söderom staden nedanför **Nils Hallströms** och **Isak Nordströms** gårdar, för uppförande af sjöbod med brygga; och skulle denna plats sedan utsynas (Sedermera öfverlåten till **Nils Hällström**; Se Mag:s prot 7/12 29)
- 89 **1820 den 21 februari** uppläts åt **Blockmakaren Mic.(?) Röckner** en gårdstomt i **Skatan** i söder om **Fiskaren O. Söderströms** och i öster om **E. Wikströms** gårdar; inneh. från väster till öster längs med Söderströms ladugårdshus 40 ½ alnar; från östra hörnet deraf till ett båthus söderut 36 alnar; från denna punkt vesterut uppåt Wikströms gård 11 alnar; sedan till väg deremellan lemnats 7 alnar; och derifrån längs utmed vägen norrut till första punkten 42 alnar
- 90 **1820 den 10 juni** uppläts åt **Handln B. Hahn** ett fätåg om 4 alnars bredd nederom **båthusbacken**, för förening af sökns 2:ne gårdar derstädes
- 91 **1820 den 28 juni** uppläts åt **Gästgifvaren Per Sundström** och **Glasmästaren J. Boström** i **Gla staden** en trakt söder på **öhn** derstädes, af hvilken trakt Sundström erhöll 3 tunnland 26 kappland och Boström 1 tunnland 6 kappland, hvilken vidd utmärkts å Ingeniör M. Boströms Charta
- 92 **1820 den 28 juni** uppläts åt **Gästgifvaren J. Holmström** en trakt emellan hans gärde och **Wikängen**; från nordvestra hörnet af Holmströms gärda i ost nordost 49 alnar utmed **Benslins o Laestadii gårdor** och till dess hagahörn, samt sedan i norvest till nord utmed deras gärdesgård 125 alnar till dervarande grinda; och vidare i ost nordost 70 alnar utmed vägen till berörde gårdor, der ock Wikänget möter; samt åter i sydost 612 alnar, der allmänna vägen möter
- 93 **1820 den 28 juni** uppläts åt **Urmakaren C. F. Dickman** en odlingstrakt i **Ytterviken** vid Björnsby skatafjorden nedanför sökandes der egande gärda; inneh. i bredd vid öfra sidan 120 alnar och i längd nedåt sjön samma längd der bredden utgjorde 60 alnar
- 94 **1820 den 21 augusti** uppläts åt **Smeden Jacob Lundmark** en trakt å **Hertsön** i öster från **Snickaren J. Lidströms** nybruk; inneh. till sydvest 165 alnar, derifrån till nordvest 165 alnar, samt i ost sydost 240 alnar
- 95 **1820 den 13 oktober** uppläts åt **Fiskaren Fredrik Östman** en trakt i **Kalfhalsen**; innehållande

från sökandes nybruks vestra hagahörn i sydvest 81 alnar; derifrån till sydost 70 ½ alnar, der **Bolinska gårdesgården** möter; och sedermera längs utmed nyssnämnda gårdesgård i vester 101 ½ alnar, der Östman förra insyning möter

- 96 **1820 den 13 oktober** uppläts åt **Guldsmeden Olof Löfwander** 2:ne sjöbodtomter neml  
1:o En i norr om sökandens vid strandgatan stående häbbare, emellan **Clas Govenii Clason** och **Ad. Ruths enkas** bodar, innehållande 5 à 10 alnar i kvadrat  
2:o En invid **Rysslanderska sjöbodrântan**, ofvanföre A. Ruths Enkas sjöbod; 8 alnar bred och längden lika med Rysslanders sjöbod
- 97 **1820 den 13 december** uppläts åt **Fältkamreraren L. A. Wallmark** samt **Rådmännen Abr. Ruth o J. O. Hamrin** en båthustomt på norra (sidan om) stranden af **Svartholmsudden** (3:ne famnar) 9 alnar söderom der varande båthus; 15 alnar i längd och 9 i bredden
- 98 **1820 den 16 december** sedan åt **Blockmakaregesällen Jacob Bergbom** blifvit utsynt en skogstrakt i **Ytterviken** invid dess faders **Byggmäst. Jac. Bergboms** gärda; inneh. från nämnda gärdas hage till **Mjölkuddberget** 42 alnar, derifrån i sydost och nordvest 270 alnar; och vidare från Mjölkuddberget på sydöstra sidan ned till stranden 72 alnar, har Magistraten af denna insyning åt Sökn upplåtit hälften
- 99 **1821 den 19 mars** uppläts åt **Handl. B. Hahn** en trakt i **Kalfhalsen**; inneh. från **Fiskaren F. Östmans** gärdas sydvestra hörn till sydvest längs med Kalfhalsen 15 alnar; från **Prosten I. Nordmarks** gamla gårdesgård nedåt stranden till Sökn:s gårdesgård mäter 254 alnar; och från sistnämnda ställe i ost till syd 246 alnar der Östmans insyning möter
- 100 **1821 den 29 oktober** uppläts åt **Handln Jac. Sundbom** en trakt i **Södra Notviken** mellan **Sandudden** och **Lappskataudden**; inneh. från vattenbrynet i sydvest uppåt skogen till en utmärkt punkt 90 alnar; derifrån i nordvest genom skogen längs vid Sandheden 780 alnar; samt derifrån i nordost nedåt sjön 111 alnar
- 101 **1821 den 6 november** uppläts åt **Rådmannen N. P. Hedström** en trakt i **Skutviken** invid sökandes der egande gärda. Trakten innehåller från tvärhagen mellan Sökn:s och **Handln C. Wahlbergs** gårdor till **Ingeniör M. Boströms** och **Enkefru Langes** gårdor 267 alnar i bredd längs stranden samt i längd från sökn:s gårdesgård nedåt sjön 75 alnar; hvarjemte Hedström erhöill rätt att till inkörsväg till sin gärda få s.k. fätåget, som är mellan Sökan:s och M. Boströms gårdor 150 alnar långt o 6 alnar bred
- 102 **1821 den 6 november** fick **Guldsmeden Olof Löfwander** rättighet att bebygga en honom tillhörig kåltäppa
- 103 **1822 den 17 juni** uppläts åt **Arbet. Joh. Bränström** en gårdstomt i **båthusbacken** invid **Joh. Wikströms tomt**; från denna tomt österut i längd 162 alnar, norrut 102 alnar i bredd, vesterut 162 alnar och söderut 102 alnar
- 104 **1822 den 5 augusti** uppläts åt **Sjömannen Fredr. Mjöberg** och **Jacob Broman** en trakt i **Hertsön**, förut tillhörig **Ljungska huset**; från **Timmerman O. Strömbergs** nordöstra gårdesgårdshörn i öster 111 alnar, derifrån i norr 405 alnar, i vester 225 alnar och slutligen i söder 246 alnar, der **Arb. Hedströms enkas** gårdesgård möter
- 105 **1822 den 23 december** uppläts åt **Byggmästaren Jacob Bergbom** en plats på sydöstra sidan om

staden för sjöbrygga, strandbod och båtlänning. Platsen innehåller från **Skepparen H. F. Sundwalls** östra sjöbodknut i öster 9 alnar, som lemnades till öppning mellan sjöbryggorna; till brygga 15 alnar i samma värderstreck; vidare från vattenbrynet i sydost och främst på den blifvande bryggan 75 alnar; mellan Sundwalls kryddgårdsplan och strandbodtomten lemnades 9 alnar till väg; från denna väg i öster till vattenbrynet 15 alnar; derifrån i sydost längs landet 30 alnar till utrymme för strandbod och 2:ne båtlänningar

- 106 **1823 den 25 januari** uppläts åt **Sjömannen Peter Brändlöf** o **Lars Helmer Norman** en trakt i **Hertsön**; från **Timmerman N. Backmans** norra gärdesgård 21 alnar, som lemnades till väg; från denna väg i nordost 147 alnar till en nedslagen påle; derifrån i öster till söder uppåt berget 37 ½ alnar till en utmärkt tall; derifrån längs berget i sydvest 229 alnar och slutligen längs efter den afsatta vägen i nordvest 84 alnar
- 107 **1823 den 25 januari** Sedan för **Brandvakterne Anders Boströms, Matts Renholms** och **Lars Bäckströms** räkning utsynats en trakt i **Hertsön**; från en bleckad gran å norra sidan om den väg som går till **L. Granströms** och **Joh. Rönbergs gärda** i norr till vest 192 alnar, der en punkt utmärktes; derifrån i ost 210 alnar; i sydost 120 alnar och slutligen i vest 222 alnar längs nämnde väg till första punkten; så har Magistraten upplåtit denna trakt åt Sökanden med undantag af en myra om 18 alnar, som ansetts duglig till mulbete
- 108 **1823 den 3 april** uppläts åt **Jacob Benslin** och **Anders Westling** i gla staden en trakt **söder på Öhn** derstädes, mellan **Henrik Benslins** och A. Westlings gårdor, från östra till vestra ändan i längd 337 alnar och i medelbredd 40 alnar (omkr ett geom. Tunnl)
- 109 **1823 den 3 april** uppläts åt **Fjerdingsmannen L. H. Benslin** en trakt söder i **Öhn**, mellan **Borgmästarrödningen** samt **N. Sundbergs** o **H. Benslins** gårdor; innehållande i öster o vester i längd 170 alnar och i norr och söder i bredd i medeltal 80 alnar. Och sedan en linia upphuggits mellan Borgmästarrödningen och insyningen, utröntes att den utgjorde 31 kappland geometrisk vidd
- 110 **1823 den 25 april** uppläts åt **Nils Sundberg** i gla staden o hans hustru en trakt invid gla staden från **L.H. Benslins** intaga i nord till ost 96 alnar; derifrån i ost till syd 54 alnar, der **Åströms sterbhus** gärda tillstötter; i ost sydost 126 alnar, och slutligen till **Landströms, H. Benslins** och **Laestadii** hage 51 alnar
- 111 **1823 den 26 maj** uppläts åt förre **Enspännaren Sven Bogren** en trakt vid s.k. **Skärpan**; från nordöstra gärdesgårdshörnet af Bogrens eget nybruk till öster 125 alnar; derifrån i vest till nord längs **Vikängen** 250 alnar; och vidare derifrån i syd till norra hörnet af **Holmströms gärda** 63 alnar, dock med villkor, att denna trakt, efter Bogrens o hans hustrus död, skulle utan ersättning för odlingskostnaden, till staden återfalla
- 112 **1823 den 26 maj** uppläts åt **Sv. Bogren** en trakt å stadens donationsjord invid **Hem. Benslins gärda**, från samma gärda mot **Vikängen** i nordost 75 alnar, derifrån längs vintervägen i nordvest nederom Benslins o Laestadii gårdor 300 alnar, och derifrån i sydvest 100 alnar, dock med villkor, att insyningen efter Bogrens o hans hustrus död skulle, utan ersättning för odlingskostnaden, till staden återfalla
- 113 **1823 den 27 juni** uppläts åt **Skepparen Benj. Forsberg** en trakt i **Hertsön**; inneh. längs efter norra gärdesgården af **Jöns Brändströms nybruk** 319 alnar; efter södra gärdesgården af **Joh. Rönnbäcks** nybruk och deröfver till en utmärkt björk 297 alnar; derifrån till hörnet af Rönnbäcks nybruk i nord nordvest 200 alnar; och slutligen från sist punkten till södra ändan af Brändströms gärda, beskrifvande en cirkel 900 alnar

- 114 **1823 den 23 augusti** uppläts åt **Sjömannen A. Segerström** och **Ol. Wennberg** en trakt i Hertsön från **Fältkamrer Wallmarks** östra haged i nord 210 alnar; derifrån från **N. Sundbergs gärda** i öster 90 alnar; derifrån i söder 270 alnar; samt i vester till förstnämnda punkt 90 alnar
- 115 **1823 den 30 september** uppläts åt **Skomakaren N. Högberg** en plats för sjöbrygga från f.d. **Häggmanska sjöboden** 15 alnar österut; och från en jordfast sten vid **Benj. Forsbergs** herberge till nödigt djup möter på viken
- 116 **1823 den 30 september** uppläts åt **Brandvakten Nils Pansare** och **Arbetaren Jöns Bergström** en skogstrakt å **Hertsön**; ofvanföre **Snick. Joh. Lidströms gärda**; från dess gärdesgård i öster 225 alnar; derifrån i nordvest 222 alnar; i vest 90 alnar och slutligen längs Lidströms gärdesgård i söder 135 alnar
- 117 **1823 den 30 september** uppläts åt **Timmermannen Er. Brännström** en trakt i **Mjölkudden** innanföre **Urmakaren Dickmans** gärda ifrån en bleckad tall i sydvest från landsvägen 105 alnar; derifrån i syd till ost 102 alnar; och slutligen efter landsvägen 126 alnar
- 118 **1824 den 5 januari** uppläts år **Inspektoren A. Hägglund** en trakt å s.k. **Nordantillheden** från rålinien i ost 180 alnar; derifrån i nord 390 alnar, der berget mötte samt i vest till rålinjen 180 alnar; och slutligen i syd längs rålinjen till 1:a punkten 405 alnar
- 119 **1824 den 24maj** uppläts åt **Orgelnisten Johan Söderström** en gårdstomt å östra sidan af staden; från **Brandvakten M. Renholms** gårdstomt i öster mot afl. **Rådman E. Wahlbergs** gärda 40 alnar; då 10 alnar lemnades till Wahlbergs gärdesgård; vidare i nord 54 alnar; i vester 40 alnar; och sist längs Renholms tomt 54 alnar
- 120 **1824 den 9 juni** uppläts åt **Sjömannen Joh. Öström** en gårdstomt, belägen i hörnet af den gata hvarvid **magazinsförvaltarebostället** är uppfört och gränden som svarar emot den, hvilken å andra sidan **Stadsviken** uppgår mellan **Hamréns (nu Tryséns) o P. P. Govenii gårdar**; inneh. från hörnet i nordvest söderut intill **Joh. Brännströms tomt** 44 ½ alnar; derifrån längs efter samma tomt österut 58 alnar; vidare från syd till norr 44 ½ alnar; samt efter den blifvande gränden från öster till vester 58 alnar
- 121 **1824 den 21 juni** uppläts åt **Styrmannen Anders Norlin** och **Fiskaren Erik Brännström** tomt för sjöbodar, mellan **Per Nybergssons** och **E. Nordström** i **Mörön** boningsställen
- 122 **1824 den 19 juli** uppläts åt **Lotsen Nils Backman** en trakt å **Nordantillheden** från **Nämndeman Nordströms gärdesgård** i sydost 60 alnar till en bleckad tall; derifrån i syd 180 alnar till en bleckad gran; och i vester 60 alnar; samt i nord efter rålinien 165 alnar: emot villkor, att trakten ej får öfverlätas åt annan än Stadsbo och att Backman uppbyter och underhåller stadens andel i vägen, som höst och vår begagnas ned till sundet
- 123 **1824 den 27 september** uppläts åt **Skomakaren N. P. Åström** en plats för båtlänning och landgång nedanföre dess gård å norra sidan om staden, utgörande, sedan från **Sadelmakaren H. Bromans** nordvestra båthusknut nedåt sjön 12 alnar afmätts till strandväg; derifrån i nord framåt till djupet i sjön 70 alnar och bredden längs djupet i vester 14 alnar, samt längs strandgatan från 1:a punkten i vester 14 alnar



- 124 **1824 den 4 oktober** uppläts åt **Styrmannen And. Nyman** en gårdstomt, österom **Timmerman E. Brännströms** tomt, inneh. ansökta tomten från Brännströms sydvestra plankhorn i vester längs gatan 48 alnar; derifrån i nordost längs gamla vägen till nordvestra plankhornet 74 alnar, i syd efter nämnde plank 68 alnar
- 125 **1824 den 4 oktober** uppläts åt **Magazinsförvaltaren J. Holmström** dels en tomt på östra sidan om staden invid **magazinsförvaltarebostället**, mätningen börjades 14 alnar från boställets sydvestra knut i vester nedåt landsvägen 38 alnar; derifrån norrut längs landsvägen 41 alnar och österut uppåt bostället 34 alnar; och **dels** en trakt på östra sidan om berörde boställe på ett afstånd från uthuset af 18 alnar österut 54 alnar; samt såväl söderut som vesterut enahanda alnetal; dock hvad sistnämnde trakt angår endast intill dess någon visar sig hafva bättre rätt till densamma
- 126 **1824 den 18 oktober** uppläts åt **Jungfru Barbara Helena Sundman** en gårdstomt å **Båthusbacken** invid **Arb. Joh. Brännströms** och **Orgelnisten Söderströms** gårdar, inneh. från Brännströms vestra tomthörn österut 36 ½ alnar; derifrån i söder till nordöstra hörnet af Söderströms tomt 25 1/4 alnar
- 127 **1825 den 16 maj** uppläts åt **Rådmannen J.O. Hamrén** en trakt i **Görjesviken** i södra **Notviken**; inneh. från vattenbrynet till den punkt der Prestebordets och Gäddviks rålinier mötte 120 alnar; derifrån söderut till sandudden 630 alnar; bredden på midten 168 alnar till skogen och vid södra ändan 72 alnar
- 128 **1825 den 14 november** uppläts åt **Fiskaren L. H. Enqvist** plats för en landgångsbrygga nedanför och invid dess strandbod nära **Fiskaren Östmans gård** söderom staden; 24 alnar till vattenbrynet och 11 alnar från dess vestra bodknut österut samt utåt sjön till nödigt djup för tillflott
- 129 **1825 den 21 november** uppläts åt **Enkan Brita Sundgren** en tomt mellan **Skomak. A. Högbergs** och **Hans Sundströms enkas** gårdar; inneh. från sistnämnda enkas plankhorn i vester öfver gamla landsvägen till hörnet af gatan möter 38 alnar; i nord till **Snickaren L. Bromans** plank 40 alnar; i öster öfver förenämnde landsväg till Sundströms enkas tomt 43 alnar; och slutligen längs sistnämnde tomt 40 alnar
- 130 **1825 den 21 november** fick **Snickaren L. Broman** lagd till sin tomt en del, som ligger mellan densamma och **Brita Sundgrens** tomt, inneh. 43 alnar i längd och vid nordvestra ändan 9 alnar = 193 ½ quadratalnar
- 131 **1825 den 21 november** fick **Apothek. Sam. Lundström** åt sig upplåten en trakt i Hertsön; mätningen börjades 102 alnar i norr från **Timmermän. Joh. Rönbäcks** och **L. Granströms nybruks** vestra ända och utgjorde norr till vest 540 alnar; derifrån i ost 135 alnar; derifrån i syd till ost 648 alnar; samt slutligen i vest till första punkten 135 alnar
- 132 **1826 den 6 februari** uppläts åt **Orgelnisten N. Åhrström** en gårdstomt, invid och öster om **Bagaren Jacobssons tomt**; inneh. österut i linia med **Köpmangatan** från nordöstra hörnet af Bagar Jacobssons tomt 39 alnar; vidare söderut 15 ½ alnar; der **Nybergs enkas tomt** möter; härifrån efter gatan vesterut 46 alnar; och slutligen derifrån till 1:a punkten 40 alnar
- 133 **1826 den 8 maj** uppläts åt **Postföraren N. Almqvist** och **Innevånaren O. Nyström** en trakt inom **Skataängets område** om 2 Tunnl. 28 kappl. utmärkt å Ingenjör M. Boströms Charta med Litt O. under nr 22, att begagnas under sökandes och deras hustrurs lifstid, hvarefter trakten, utan ersättning för odlingskostnaden, skulle återfalla till staden, och emot villkor att inom 10 år hafva

uppodlat marken

- 134 **1826 den 22 maj** uppläts åt **Borgaren J. Sandström** en **smedjetomt** nedanföre dess gård; 20 alnar norrom eller ofvanföre **afl. P. Wahlbergs** sjöbod och på vestra sidan Sandströms landgångsbrygga, 12 alnar i qvadrat
- 135 **1826 den 12 juni** fick **Skomak. A. Högberg** tillstånd att till sin tomt intaga en plats mellan hans och **Styrman A. Nymans** tomter, inneh. södra sidan utmed Nymans tomt 29 alnar; vestra sidan utmed **Jöns Brännströms** tomt 17 alnar; norra sidan vid Högbergs tomt 25 alnar och östra sidan 14 alnar
- 136 **1826 den 19 juli** erhöill **Brukspatron P. Juhlin** tillstånd, att tills vidare begagna **Gråskälgrundet**
- 137 **1826 den 24 juli** uppläts åt **Repslagaren J. O. Öström** en **repslagarebana** 540 alnar lång, belägen i **Skatan** mellan **Handl. O. Bergmans** gärda och s.k. **Myrgärdan** (Stenhagens) och tagande början vid stengärdesgården omkring **Ad. Ruths sterbhus** vreta och sträckande sig till stranden
- 138 **1826 den 9 oktober** uppläts åt **Handlne P o P Govenius** en trakt invid deras i **Skutviken** egande gärda, i längd lika med samma gärda och 21 alnar nedåt stranden vid södra ändan och 42 alnar vid norra ändan
- 139 **1826 den 16 oktober** uppläts åt **Timmermannen E. Sandström** en trakt på norra sidan om landsvägen invid **P. Lundgrens gärda**, inneh. fr. Lundgrens nordöstra gärdesgårdshörn i norr emot berget 81 alnar; i vester nedåt landsvägen 240 alnar; i syd längs landsvägen 81 alnar; och i öster 120 alnar, der P. Lundgrens gärdesgård mötte
- 140 **1826 den 6 november** uppläts åt **Rådman Ol. Forsberg** en trakt vid **Lulsundet** vid södra vägen, inneh. på sydvestra sidan 102 alnar; efter vägen 54 alnar; nordöstra sidan äfven 102 alnar; och norra sidan 30 alnar
- 141 **1826 den 6 november** uppläts åt **Fiskaren Jacob Renholm** och **Brandvakten Mats Renholm** en trakt i **Hertsön** ofvanföre landsvägen på södra sidan om s.k. **Stupbackvägen**; mätningen börjades 12 alnar från landsvägen i nordvest längs samma väg 69 alnar; derifrån uppåt berget i nordost 108 alnar; i sydost 85 alnar; och slutligen i sydvest till 1:a punkten 108 alnar
- 142 **1827 den 12 februari** uppläts åt **Hattmakaren And. Åström** en tomt i söder från **Magazinförvaltarebostället** intill gatan; inneh. i öster och vester 107 ½ alnar tills tvärgatan möter, samt sedan 8 alnar lemnats från nämnde boställe, söderut till hörnet af gatan 41 alnar och lika bredd å motsatta sidan
- 143 **1827 den 23 maj** uppläts åt **Handlne P o P Govenius** 2:ne stolpebodtomter ej långt vester om **A. Ruths gård**, norrom och bredvid **Enkefru Ruths gärda**, den ena vesterom **Carl Wallbergs** stolpebod, 11 alnar lång och 9 alnar bred; och den andra österom samma stolpebod, 9 alnar i syd och nord samt 8 alnar i öster och vester
- 144 **1827 den 3 september** uppläts åt **Skepparen Per Holm** en plats nedanföre hans gård å södra sidan af staden för uppförande af stolpebod; innehållande platsen, sedan 15 alnar från sökandens tomt afmätts till strandgators bredd, 9 alnar i syd; 11 alnar i vester; 9 alnar i nord och slutligen i öster

längs strandgatan 11 alnar

- 145** 1827 den 17 november finns i Magistratens dombok antecknad följande. Ingafs ett sålydande syneinstrument; N:o Och hvilket Magistraten beviljade, med villkor, som syneinstrumentet innehåller samt efter den reglering, som stadens plankarta fordrar; som intogs. (Men syneinstrumentet saknas)
- 146** 1827 den 3 december uppläts åt **Arbetskarlen Erik Haggström** en gårdstomt österom staden ofvanför **Svartholm-Sandviken** nära **E. Åhrströms tomt**. Inneh., sedan 14 alnar aftagits till gränd från sjösidan; från denna gränd i öster mot **A. Berghs gärda** 32 alnar; derifrån i nord cirka 70 alnar eller så långt som nämnde Åströms tomt sig sträcker i söder och norr; och åter i vester 32 alnar, då den blifvande gränden mötte, då äfven 14 alnar lemnades mellan Åström och den blifvande tomten, och slutligen i söder längs nämnda gränd 70 alnar
- 147** 1828 den 22 juli uppläts åt **Skepparen Per Holm** en trakt å **Skurholmsstranden**; innehållande från en å östra sidan nedslagen påle i vester 63 alnar; derifrån i nord till ost 126 alnar, och åter i ost till syd 58 ½ alnar; samt slutligen i syd till vest 87 alnar
- 148** 1829 den 9 februari uppläts åt **Doktor E. M. Waldenström** plats för ett häbbare nedanför **Tullbacken**; inneh. från nedra sidan af strandgatan ned till sjön 8 å 10 alnar i fyrkant efter **P.Lundgrens kryddgårdsplan**
- 149** 1829 den 16 februari uppläts åt **Timmermannen Joh. Brännström** en tomt i söder från sökns förr egande tomt till stora gatan; inneh. från Brännströms mannbyggning efter tvärgatan i söder upp till **Stora Köpmangatan** 46 ½ alnar; i öster efter sistnämnda gata till **Skepparen A. Nymans** tomt 21 ½ alnar; åter efter Nymans plank 43 ½ alnar; och slutligen från öster till vester efter Brännströms tomt 24 alnar
- 150** 1829 den 16 februari uppläts åt **Hofslagaren C. Hellbom** en smedjetomt å norra sidan om staden nedanför **Rysslanders** tomt; inneh. från **M. Renholms smedja** vesterut 15 alnar och 10 alnar i norr från Rysslanders tomt nedåt stranden och således till 9 å 10 alnar i fyrkant
- 151** 1829 den 30 november uppläts åt **Sadelmakaren N. P. Broman, Hattmakaren Johan Åhrström** och **Orgelnisten N. Åhrström** båtlänningar på norra sidan om staden nedanför **Skomak. N. P. Åhrströms** gård; från den sistnämndes stenbrygga i öster längs stranden till **Enkan Greta Lundströms** tomt 33 alnar ifrån Bromans båthus nedåt stranden 12 alnar, som afsattes till strandgata eller väg, och derifrån nedåt sjön i nord efter berörde stenbrygga till djupet 72 alnar såväl på östra som vestra sidan samt i bredd 33 alnar. Härå skulle sökandena få bygga hvad nödigt vore och det öfriga skulle användas till båtlänningar, som dock ej skulle uteslutande af sökande utan jemväl af andra få begagnas
- 152** 1829 den 7 december uppläts åt **Krukomakaren Samuel Lindgren** en tomtplats på östra sidan om staden i närheten af **Magazinsförvaltarebostället**; innehållande från en punkt 18 alnar från boställets nordvestra bredbyggning i norr längs med landsvägen 64 alnar, och de 3 öfriga sidorna likaledes 64 alnar
- 153** 1829 den 7 december uppläts åt **Arbetaren Nils Hällström** en plats för strandbod och båtlänning på södra sidan om staden nedanför **Engströmska arfvingarnes gård**; inneh. från **N. P. Sundströms strandbod** 6 alnar, som skulle till båtlänning användas, och vidare 13 ½ alnar längs stranden

- 154 **1830 den 26 april** uppläts åt **Sjömannen Olof Åström** en gårdstomt på nordöstra sidan om staden norrom **Timmerman E. Brännströms tomt**; inneh. från Brännströms nordöstra gårdsplankhorn i nord 136 alnar till gatan som går mellan **A. Högberg och Timmerman Strömberg**; längs samma gata till Högbergs tomt i vester 66 1/4 alnar; och åter i söder 135 1/3 alnar; samt slutligen i öster längs Brännströms tomt till 1:a punkten 34 1/2 alnar
- 155 **1830 den 4 oktober** uppläts åt **Handln Nils Sundström** en trakt å **Nordantillheden**; inneh. från rålinien mellan Gäddvik och staden 255 alnar; derifrån i ost till syd 126 alnar; derifrån i syd till väst 279 alnar, och i vest till nord till 1:a punkten 207 alnar
- 156 **1830 den 8 november** uppläts åt **Handelsbetjenten C. Harlin** en stolpebodtomt före dess gård; inneh. sedan 6 1/2 alnar från dess ladugårdshus i öster aftagits till körväg, från denna väg längs **Handl. J. Bergmanssons** herrberge 9 alnar på 2 alnars afstånd från detsamma; och i söder 8 alnar med 2 alnars afstånd från **C. F. Stenhagens** gårdesgård; i vester till nämnde körväg 9 alnar; och i nord längs nämnde väg 8 alnar
- 157 **1830 den 20 december** uppläts åt **Skomakaren C. P. Sundström** i gla staden
- 1:o** en tomt på **Öhn** mellan landsvägen och lilla vägen till Luleåfjorden; inneh. längs landsvägen 78 alnar; efter lilla vägen 84 alnar; och efter **Bergströms gårdesgård** 45 alnar
- 2:o** En plats för odling nedanför Bergströms gärda ett stycke från stranden; inneh. 141 alnar efter stranden; uppåt efter vintervägen 36 alnar; längs efter Bergströms gårdesgård 81 alnar; och från hörnet af Bergströms gärda efter vägen ned till stranden 69 alnar
- 158 **1831 den 14 maj** uppläts åt **Handln A. M. Söderholm** en stolpebodtomt inom tomterna nr 58 o 58 invid den väg, som går vesterom berörde tomter till s.k. **Qvarnbacken**; 15 alnar i kvadrat
- 159 **1832 den 23 januari** uppläts åt **Fiskaren P. Brändlöf** en bodtomt nedanför **Handln C. Wahlbergs** stolpebod på södra sidan om staden; inneh., då mätningen företogs 7 alnar från Wahlbergs bodknut, nedåt sjön 12 alnar i längd och 9 alnar i bredd utmed stranden; och skulle de motsvarande sidorne af tomten innehålla samma längd, som de uppmätta
- 160 **1832 den 25 januari** uppläts åt **Kyrkovaktaren Erik Lundström** en tomt på s.k. **Sanden** österom staden; inneh. från öfra hörnet af **J. Bromans tomt** i nord 64 alnar; samt derifrån i ost 64; och de öfriga sidorne likaledes 64 alnar; hvarjemte sökn tillåtits att till denna tomt få intaga ytterligare 12 alnars bredd å östra sidan af densamma
- 161 **1832 den 25 juni** uppläts åt **Handl. Chr. Bergström** en bodtomt utmed och vesterom **Rådman Söderholms** i **Skatan** uppsatta bod, ofvanför **Enkefru Langes** gård och invid yttersta gatan vesterut, 12 alnar i kvadrat
- 162 **1832 den 2 juli** uppläts åt **Fjerdingsman L. H. Benslin** en trakt vid s.k. **uppländningsvägen** å **Öhn**; inneh. från en vid vägen belägen större sten i sydvest mot stranden till en stor sten 30 alnar; derifrån i söder utmed stranden 20 á 30 alnar från vattnet, 150 alnar; derifrån i öster uppåt backen 122 alnar; och i norr till uppländningsvägen 20 1/2 alnar; samt slutligen derifrån i vester längs vägen, som gör en krökning och är 10 á 12 alnar bred, till förstnämnda ställe 150 alnar, det öfriga, utom 10 alnars bredd vid yttre sidan af insyningen
- 163 **1832 den 2 juli** uppläts åt **Arbetaren Jacob Broman** en gårdstomt på östra sidan om staden å s.k.

**Sanden**, inneh. 64 alnar i fyrkant

- 164 **1832 den 13 augusti** uppläts på 35 års tid, räknadt fr.o.m 1833, för odling en trakt åt **Erik Westerlund** och **Isak Åström** i gla staden. Trakten som är **belägen söderi ön**, innehåller ifrån **Skataudden** sträckande sig i nordost 180 alnar; derifrån i nordvest 228 alnar; åter i sydvest 348 alnar; och i sydost längs stranden 198 alnar; dock härifrån undantaget hvad som är äng
- 165 **1832 den 31 december** uppläts åt **C. F. Fahlström** till hans förr egande tomt följande mark: Från knuten af Fahlströms byggning öfver gamla gatan 15 alnar; från nämnde knut längs Fahlströms tomt till norra sidan af portgången, der **Orgelnisten Åströms** insyning möter, 19 1/4 alnar; derifrån tvärs öfver gatan tillhörnet af **Bagaren Josefssons** tomt 17 1/2 alnar
- 166 **1833 den 7 januari** fick **Garfvaren Ol. Sandström** rätt att utvidga sin tomt sålunda: från nordöstra hörnet af Jac. Renholms vistbod tvärsöfver gatan 15 1/2 alnar; ifrån nämnde bodknut utmed Sandströms tomt till dess **C. F. Fahlströms** tomt möter 31 1/2 alnar; derifrån öfver gamla gatan 15 alnar till rået af förre **Bagaren Josefssons** tomt
- 167 **1833 den 25 november** uppläts åt **Färgarne Mich. Röckner** o **Joh. Fr. Röckner** samt **Hattmakaren Joh. Ahlström** en trakt å **Nordantillheden** inneh. från nederstra ändan af råskillnadsgärdesgården mellan N. Luleå Prestbord och Gäddviks bys mark efter stranden till **Görjeviken** 450 alnar; från berörde ställe af råhagen efter rålinien mellan Gäddviks och stadens mark i söder uppåt heden 400 alnar; och från sistnämnda ställe i nordost neder till Görjeviken 400 alnar (Häri är inbegripen **Rådman J. O. Hamréns** insyning i Görjeviken)
- 168 **1834 den 14 juni** fick **Skepparen C. Gyltze** tillstånd, att tills vidare begagna **Södra Skataudden** till skeppsvarf
- 169 **1834 den 16 juli** uppläts åt **C. Gyltze** för **Grosshandln Liljewalchs** räkning **Skataudden** från vestra delen af **Enkan Söderströms** tomt i Skatan belägna gärda och vesterut öfver s.k. Skata- eller **Bränneriudden** till ett norr om denna udde befintligt stengrund, på 8 år el t.o.m. 1842, mot 15 rdr rgs årligen
- 170 **1834 den 27 september** uppläts åt **Sjömannen P. Sundström** den tomt hvarå **norra tullhusen** stå, med undantag af den del, som kan erfordras till gata
- 171 **1834 den 15 oktober** uppläts åt **N. G. Lindebaum** i gla staden på 50 år en trakt å **Öhn** nedanför **J. Holmströms** gärda; inneh. i längd efter **Wikängen** 612 alnar och i bredd i södra ändan utmed vägen 32 alnar
- 172 **1835 den 4 november** uppläts åt **Repslagaren J. O. Öström** en **repslagarbana** från **Enkan Ruths kåltäppa** och hörnet af en deromkring befintlig stengärdesgård mot öster åt staden till **Sjöman P. Sundströms gårdstomt** 84 1/3 alnar
- 173 **1835 den 23 november** uppläts åt **Enkefru Prostinnan A. M. Eurén** en trakt nedanför hennes å **Ön** egande gärda mellan (**A. Gyllengahms**) o **E. Östlings** insyningar; innehållande i sydost och nordvest utmed gårdorne nr 134 o 135 405 alnar, å sydöstra ändan utmed vägen 110 alnar och på nordvästra ändan 102 alnar
- 174 **1835 den 23 november** uppläts åt **Häradsskrifvaren L. U. Öqvist** en trakt nedanför eller

söderom hans egande s.k. **Stenbergiska gården** å Öhn mellan samma gårda (no 121) o Lule elf; inneh. i längd i sydost och nordvest utmed gården 237 alnar, bredden å nordvestra ändan 54 alnar och på den nordöstra sidan 52 alnar

- 175 **1835 den 23 november** uppläts **Warfplatsen Skataudden** åt **Grosshandln C. F. Liljewalch** med villkor att platsen endast skulle få användas till skeppsvarf
- 176 **1835 den 28 december** uppläts åt **Handl. Em. Östling** en trakt söderom hans å **Öhn** egande s.k. **Haragärda** emot Lule elf o i nordvest mot **L. H. Benslins** insyning; innehållande 2 tunnland 5 kappland geometrisk vidd
- 177 **1835 den 28 december** uppläts åt **Fanjunk. A. Gyllengahm** en trakt å **Öhn** nedanføre hans egande s.k. **Storstensgårda** no 133 och gränsande i nordost mot samma gårda; i sydvest mot Lule elf samt i nordost och sydost mot å kartan upptagen oduglig stenstrand. Innehållande trakten 1 tunnland 11 ½ kappland geometrisk vidd
- 178 **1836 den 20 juli** uppläts åt **Handl. Ol. Bergman** en trakt i **Mjölkudden** utmed hans gårda nr 64 o vesterom densamma; efter vägen mellan Bergmans o **N. P. Hedströms** gårdor söderut så långt Hedströms gårda sig sträckte 126 alnar; mellan vägen o Bergmans gårda 37 ½ alnar; vidare till öster 342 alnar eller så långt Bergmans gårda räckte, der trakten var 99 alnar bred
- 179 **1836 den 7 november** uppläts åt **Timmerman E. Sandström** en sjöbodtomt på södra sidan af staden; nedanføre **Lotsålderman Söderströms** gård, norrom Söderströms sjöbod; 14 alnar efter stranden
- 180 **1836 den 26 november** uppläts åt **Handlane Jonas Boberg, N. Sundström, Chr. Bergström, Joh. Ruth, P o P Govenius** samt **Enkan M. Nordström** för skeppsbyggnad o upplag en plats i **Skatan**; 200 alnar lång o 1 å 200 alnar bred, räknadt utmed stranden, antingen från **Liljewalchs skeppsvarv** norrut eller ock från s.k. **Sandviken** och densammas innersta del söderut, med villkor att platsen endast till uppgifvet ändamål användes
- 181 **1837 den 13 februari** uppläts åt **Handln H. O. Åkerström** en tomt för **potaskefabrik** å **Öhn** nedanføre de å **M. Boströms** med nr:is 127, 102 o 99 tecknade gårdor; mätningen börjades 15 alnar från öfra hörnet af **Benslins enkas** gårdstomt eller gårde invid de s.k. **upplänningvägen** och norrut; efter ock mellan gårdorne och stranden till **L. U. Öqvists** insyning eller till rået mellan gårdorna nr:is 99 o 121, 207 alnar i längd och från gärdesgårdarne i bredd omkring 50 å 54 alnar till stranden; dock med villkor, att sökanden nedanføre gårdorne utmed gärdesgården från upplänningvägen åt Öqvist nya insyning afsätta väg till 10 alnars bredd och att sökanden lemna en bredd af 20 alnar vid stranden från upplänningvägen norrut
- 182 **1837 den 8 maj** uppläts åt **Grosshandl. C. F. Liljewalch**
- 1:o** En trakt i **Skatan**, inneh. från **Warfsvägen** och norrut mellan de å Chartan under Litt Ab no 227 o Litt Pa 186, Oa 224 på vestra samt en del af Litt P no 97 och Litt NO no 71 på östra sidan upptagne gårdor till tvärlinjen mellan vestra hörnet af gården Litt NO no 71 i längd cirka 240 alnar och i medelbredd 100 alnar
- 2:o** En trakt den s.k. **Svedbergs qvarnbacken** mellan Warfwet och staden, omgifven i norr af vägen till warfvet, i öster af gårdorne Litt Ed no 300, Litt Ab no 228 o en del af Litt Ec; i söder af gården Ya no 209 samt i vester af vägen längs efter och invid gården Litt O no 97, inneh. i längd omkr 175 alnar och i medelbredd 105 alnar

- 183 **1837 den 12 juni** anmälde **Borgmästare E. A. Curtelius**, att han, som tillhandlat sig södra eller östra delen af **Strandbergsska rödningen** No 23 om Tre tunn. 21 7/8 kappl, deraf endast ville behålla den sydöstra delen, inneh. utmed **Snickaren Bromans gårda** 227 alnar o å motsatta sidan 212 alnar i längd med en bredd på ena ändan af 137 alnar och på den andra 93 alnar, eller 1 tunn. 17 kappl. Hvaremot han afstod öfrige 2 tunn. 4 7/8 kappl till staden
- 184 **1837 den 14 juni** uppläts åt **Handl. Ol. Bergman** en plats i **Pontusudden** till **skeppsvarf**
- 185 **1837 den 11 september** uppläts åt **Handln A. Hammarén** en bodtomt vid vägen åt **Qvarnbacken**, bredvid **Handl Bergströms stolpebod**, innehållande från en sten 3 1/2 alnar från nämnde bod från öster till vester 14 alnar, södra sidan 14 alnar och de öfriga 2 sidorna 12 alnar hvardera
- 186 **1837 den 7 oktober** tilläts **Tullförvalt U. Strandberg** att till hans gärde i **Båthusbacken** nr 49 o 179 lägga 1/4 kappland
- 187 **1837 den 13 november** uppläts åt **Byggmästaren Nils Bergbom** en tomt å **Båthusbacken** utmed **N. Sundwalls gård**; inneh. från denna gård längs landsvägen 106 alnar; derifrån nedåt till **J. Bergmanssons kryddgårdshörn** 25 alnar; vidare i söder 75 alnar; och i sydvest till förutnämnde ställe 43 alnar
- 188 **1837 den 13 november** fick **Handl. B. Forsberg** tillstånd, att på nordvestra sidan af **Kallhällgården** no 192 få utflytta gårdesgården till landsvägen
- 189 **1838 den 12 februari** uppläts åt **Handl. B. Forsberg** en trakt mellan **J. Nordströms enkas smedja** och **tjåruupplagsplatsen** i norra **Skatan**; innehållande från **Handl. O. Bergmans stengårdesgård** o utmed **Enkan Nordströms smedjas** vestra vägg rakt ned åt stranden 84 alnar; derifrån utmed stranden till tjåruupplagsplatsen 276 alnar; derifrån till en å **Sjömannen Lundgrens** gårda befintlig lada 84 alnar; samt utmed gårdesgården till smedjan 276 alnar, till **skeppsvarf**
- 190 **1838 den 12 februari** uppläts åt **Handln C. Gyltzau** en trakt till **skeppsvarf**, belägen på nordvestra sidan om **Skatan** och innehållande från en vid stranden liggande sten till sydvest öfver Skatan efter **Enkefru Nordströms gårdesgård** till sjöstranden på södra sidan af Skatan 545 alnar, från Enkan Nordströms nordvestra hagahörn till sjöstranden i nordvest 156 alnar
- 191 **1838 den 5 juni** uppläts åt **Svarfvaren N. G. Sundgren** en gårdstomt vesterom och intill **Timmermannen O. Sundbergs** tomt i det kvarter som omgifves af **Torggatan, Norra Tullportsgatan** och den gatan som enl plankartan kommer att gå öfver **Sandviken** samt den gata, som kommer att gå efter vestra sidan af kvarteret
- 192 **1838 den 20 juni** uppläts åt **Handln A. M. Söderholm** en magazinstomt på norra sidan om öfvanföre s.k. **Wallmarkska bryggan**; inneh. då mätningen börjades 1 1/2 aln från Wallmarks yttre sjöbod, uppåt gatan 31 alnar i längd och från **Handln Bergströms landbod** öfver **Bergmanssons stolpebod** 10 1/2 alnar i bredd, då uppgång från sjön på ömse sidor var afsatt med 3 alnar
- 193 **1838 den 17 september** uppläts åt **Ol. J och Jacob Sundström** en trakt å **Öhn** mellan Lule elf samt **Räntmästaren Öqvists** och **P. Sundströms** insyningar **Herr Jöns stranden**; innehållande från Öqvists insyning efter stranden norrut till Sundströms gårdesgård 732 alnar; från gårdesgården öfvanför till stranden 42 alnar, derifrån på 252 alnars afstånd vid **Nordbergs badstuga** 84 alnar

och vid norra gärdesgården 39 alnar, med villkor att väg skulle lemnas öfver insyningen

- 194 **1838 den 8 oktober** uppläts åt **O. J. Renman** för odling och begagnande under 40 år en trakt å **Öhn**, inneh. då mätningen börjades 46 ½ alnar från en vaktstuga nedefter eller vesterut längs **Westerlunds gärdesgård**, till norr 144 alnar; nedåt mot fjerden eller vesterut derifrån 150 alnar; härifrån mot Westerlunds hage 198 alnar; och efter denna uppåt till 1:a punkten 228 alnar
- 195 **1838 den 17 oktober** tilläts **Tullförvaltaren U. Strandberg**, att under sin gärda i Skatan under no 331 lägga ett stycke mot hörnet af **Rådman Hedströms gärda**
- 196 **1838 den 26 november** tilläts **Snickaren L. Broman** att till sin tomt få intaga en kil mellan Sökandens och **N. Bergboms** gårdstomter
- 197 **1838 den 27 december** uppläts åt **Handln C. Gyltzau** en tomtplats å vestra sidan af **Skatan**, inneh. från sydvestra hörnet af en å Gyltzaus varfsplats uppförd mallsal till sydost 552 alnar, derifrån vesterut till sjöstranden 54 alnar; vidare utmed sjöstranden till nordvest 246 alnar; och derifrån åter till första punkten 273 alnar
- 198 **1839 den 12 februari** uppläts åt **Borgmäst. E. A. Curtelius** en trakt å **Öhn** vester om **Borgmästarrödningen**, inneh. från **E. Westerlunds nyodling** eller från sydvestra hörnet af nämnde rödning i nordost efter den gärdesgård, som vesterut omsluter rödningen till **Nyströmska odlingen** 420 alnar; från detta ställe ungefärligen i nord nordvest 48 alnar; vidare i vester 164 alnar; vid hvilken punkt linien gör en vinkel mera åt nord och fortgår sålunda 115 alnar; hvarvid åter en böjning sker ungefärligen till sydvest och fortfar parallellt med Westerlunds yttersta hagahörn vesterut mot **Skatängen**; hvarefter insyningen följer Westerlunds gärdesgård åt sydost till det ställe där mätningen började, 210 alnar
- 199 **1839 den 3 juni** uppläts åt **Handln C. Gyltzau** en trakt å **Hamnholmen** för anläggande af **Beck- och kimiröksbruk**; inneh från s.k. **Långudden** på södöstra sidan af holmen åt söder eller sydvest omkring en vik och öfver några uddar till en mindre vik med sandig strand och derå befintlig större sten 810 alnar; derifrån uppåt landet 300 alnar; hvilket såväl å denna som å den norra ändan eller från Långudden uppåt landet blifver lägenhetens bredd, dock **P. Petterssons odlingslägenhet** undantagen
- 200 **1839 den 22 juli** uppläts åt **Gördelmakaren O. Harlin** 39 alnars bredd från hans vreta no 385 nedåt stranden
- 201 **1839 den 7 augusti** uppläts åt Fiskaren **N. P. Röckner** en tomt österom **A. Rönnbäcks och E. Sandströms gårdar** nedåt **Enkefru Langes kåltäppa**; Inneh. tomten från **Skomak. N. Öqvists kålsängs** sydvestra hörn norrut efter gärdesgården 3:ne alnar; derifrån vesterut emot Rönnbäcks stugubyggnad 14 alnar; söderut efter vägen till nordvestra hörnet af enkefru Langes kåltäppa 36 alnar, samt vidare omsluten af gärdesgårdarne omkring nämnde kåltäppa och **Sundbergs källarbod**
- 202 **1839 den 12 augusti** tilläts **N. P. Broman** att till sin tomt få intaga den del som söderom hans gård är belägen mellan densamma och gatan mot **Prestgården**; inneh. vid från östra sidan utanför Bromans tomt till nämnde gata 28 1/4 alnar; vestra sidan till **Rektor Nordmarks** hörn af tomten från gatan 14 ½ alnar; å södra sidan längs gatan 23 3/4 alnar; och å norra sidan efter Bromans plank 23 1/4 alnar



- 203 **1839 den 12 augusti** uppläts åt **Pigan Anna Magd. Boström** en tomt österom **Arbetaren E. Häggströms tomt**; inneh. från Häggströms norra stuguknut söderut till **Repslagar Asplunds kåltäppa** 43 alnar; derifrån i öster efter kåltäppans hage 105 alnar till en gärda, tillhörig **J. Bergboms sterbhus**, från sistnämnde punkt norrut 43 alnar; samt derifrån till första punkten 105 alnar, dock med villkor att platsen ej dess mindre skulle anses för stadens egendom
- 204 **1839 den 2 september** fick **Enkan Barbro Helena Sundman** rätt att uppföra en stuga å ställe som skulle utvisas, utan att hon kunde få rätt till tomten
- 205 **1839 den 11 november** uppläts åt **Carl E. Umberg** en trakt å **Hertsön** utmed **Stadsfiskalen Ruths af Wallmarkska gårdorne** inköpta ega; inneh. från **Handl C. A. Govenii gärdas** No 20 hörn NV ut 81 alnar; derifrån nord till ost till **Fiskaren Ruths sterbhus** gärda 225 alnar; derifrån längs nämnda gårdeshage 129 alnar; och efter C. A. Govenii gårdesgård till 1:a punkten 150 alnar
- 206 **1839 den 20 november** uppläts åt **Timmerman A. Lundström** en trakt å Hertsön, innanför **Lulsundet** mellan **Jac. Bromans** och **B. Hahns** gårdor; inneh. från Bromans gårde och norrut 135 alnar; derifrån vesterut efter Hahns o **J Sundwalls** gårdesgårdar neder mot sjön 480 alnar; vidare från Hahns o **Sundwalls** gårdesgårdar söderut till **Fr. Mjöbergs** intaga 195 alnar; och derifrån österut längs efter Mjöbergs och Bromans gårdesgårdar till 1:a punkten; dock med förbehåll med väg öfver insyningen
- 207 **1839 den 30 november** uppläts åt **Paul Fabricius** en **garfveritomt** norrom staden invid **Enkan Lundströms** gård; inneh. ifrån Enkan Lundströms tomts sydöstra hörn, sedan 4 1/4 alnar blifvit afsatta till gångstig, uppåt en gärda, som låg ofvanföre nedåt sjöstranden 34 alnar; längs med gångstigen österut mot **Hällboms smedja** 4 3/4 alnar; vidare ned till sjöstranden 23 1/2 alnar; vidare vesterut till Lundströms vestra tomthörn 63 alnar; derifrån till sjöstranden 11 1/2 alnar; ytterligare från nordligaste hörnet af nämnde tomt, nedåt sjön 8 1/2 alnar; samt för brobyggnad utåt sjön 27 alnar och 30 alnar längs nu insynta platsen
- 208 **1839 den 18 december** uppläts åt **Byggmästaren O G Alm** en **qvarnplats** vid **Gäddvikssund** på dess norra sida (se Maj:s prot 12/ 39)
- 209 **1840 den 17 februari** uppläts år **Handlanden G Bergström** en plats i **Skatan** för upplag af skeppsvirke m.m., inneh från första grundstolpe söderom å stranden stående 2:ne båthus ned till sjön 30 alnar; längs gårdarna norrut till ett led söderom **Timmerman Eklunds** tomt 138 alnar; och derifrån till stranden 27 alnar; och på midten af intagan från gårdesgården ned till sjön 51 alnar
- 210 **1840 den 26 oktober** uppläts åt Handlandena **B Hahn** och **C A Govenius** en trakt nedanför dess gårdor i **Båthusbacken** under litt 50 o 91, inneh. Govenii del från södra ändan af hans gärda nedåt viken 30 alnar; vidare längs stranden 43 alnar; sedermera upp till gårdens norra hage 30 alnar; och slutligen derifrån längs hagen till 1:a punkten 42 1/2 alnar; samt B Hahns del från södra ändan af dess gärda nedåt stranden 30 alnar; längs stranden till norra hagahörnet af sökandens gärda 195 alnar och vidare längs hagen till förstnämnda ställe 201 alnar
- 211 **1840 den 16 november** fingo **Enkorna Nordberg** och **Sundman** till sina tomter n:o 68 och 69 lagd den del, som omslutes af linierna från **Handl Bergströms** sydvästra fähusknut söderut till en projekterad gata öfver **Sandviken**, och sedan efter samma gata till i rak linia mot Enkan Nordbergs tomtstolpe å tomten n:o 68
- 212 **1840 den 25 november** uppläts åt **Handl E Brandts enka** en plats nedanför **A Stenholms** och **L Öströms gårdar** på norra sidan om staden på s.k. **Tjernhusvarvet**; inneh. från strax nedanför

**Rådman J Forsbergs** häbbare utåt sjön till brandten 67 ½ alnar och bredden 15 alnar, räknadt ifrån östra knuten af **Tornbergs sjöbod** och österut

- 213 **1841 den 17 mars** uppläts åt **Handl C A Govenius** en plats för sjöbryggas anläggande på norra sidan om staden; inneh, sedan 21 alnar från **Halsiska byggningen** afsatts till gata, 75 alnar utåt sjön och 14 ½ alnar i bredd räknadt från **J Nordströms** sjöbrygga
- 214 **1841 den 11 augusti** uppläts åt **Garfvaren Jacob Sandberg** en garfveritomt på norra sidan om staden nedanför sökandens gård, inneh på norra sidan 20 alnar och på de 3 öfriga sidorna 24 alnar hvardera, dock med undantag af den del utaf platsen, hvarå ett **Handl Bergman** tillhörigt båthus är beläget
- 215 **1841 den 6 september** fick **Brandvakten J Bergström** rättighet, att till sin tomt intaga en plats mellan östra sidan af sökandens utaf **Broman** köpta tomtandel och den tvärgata som från södra sidan af staden går åt norr förbi **prestgården** samt 10 1/4 alnar efter **Storgatan**
- 216 **1842 den 12 september** uppläts åt **Brandvakten L Bäckströms** omyndiga barn en tomt å **Båthusbacken**, österom **Hattmak A Öströms** tomt och invid **S Lindgrens gård**, inneh från s till nord längs **Lindgrenska tomten** 81½ alnar o i väst efter gatan 66 alnar; samt de motsvarande sidorna lika långa
- 217 **1842 den 7 november** uppläts åt **Rådmannen A M Söderholm** en plats invid tomten N:o 10 mellan gatan och tomtens norra plank från väggen af **Hedströms vedbod** o nordöstra plankstolpen af nämnde tomt, hvilken plats utgöres af en triangel, hvars bas vid vedbodväggen utgör 6 1/4 alnar
- 218 **1843 den 27 januari** fick **Er. Åströms** dotter rättighet, att underlägga sin tomt en plats ofvanför o norrom tomten samt mellan tomten och **norra torggatan**; inneh i syd o vest 61 ½ alnar o i bredd lika med gamla tomten intill gränden på östra sidan deraf 40 alnar; dock härifrån undantagna några kvadratalnar, som ligga inom Åströms tomt
- 219 **1843 den 27 januari** uppläts åt **Sjöman Is Öberg** en tomt vid östra eller s.k. **Svartholms sandviken** mellan **Asplundska kåltäppan** o stranden söderom gatan, som kommer från torget, samt i hörnet af densamma o den ostligast i staden uppslagna gränden; inneh i ost o vest eller från kåltäppan nedåt stranden 37 alnar å båda sidor samt i söder o norr hvardera sidan 50 alnar
- 220 **1843 den 8 februari** finnes antecknad att **Hattmak Anders Åström** af sin vreta nr 152 i **Mjölkudden** utlagt 1 tunn 3 kappland
- 221 **1843 den 24 april** uppläts åt **Handl C Bergström** en magasinstitomt nedanför **Handl Bobergs** stolpebod, inneh från Bobergs nordöstra bodknut rakt nedåt till den projekterade strandgatan 24 alnar, och från den vestra knuten 22 alnar, samt en plats mellan sjöbodbryggan och gatan 9 alnar å östra och 16 alnar å vestra sidan, dock med villkor att magasinet bortflyttas, derest så erfordras för gatureglering
- 222 **1843 den 3 maj** uppläts åt **Klockaren J Sundgren** en sjöbodtomt nedanför **Färgaren A Lindgrens** tomt i längd efter stranden 10 alnar
- 223 **1843 den 3 maj** uppläts åt **Färgaren A Lindgren** en färgeritomt söderom staden nedanför tomten 96, tillhörig sökanden, 13 alnar i längd efter stranden och skulle 7 ½ alnar lemnas mellan **J**

**Sundgrens sjöbod** och färgeriet till båtlänning för att af allmänheten begagnas

- 224 **1843 den 15 maj** uppläts åt **Färgaren M Röckner** en badstugutomt mellan **Handl.Bergmans** gärda o **C Harlins** kålsäng och utgörande den med Xd no 406 å kartan utmärkta täppa, inneh. i bredd vid norra ändan 23 alnar o i längd uppåt o söderut 41 ½ alnar och å norra ändan 16 ½ alnar, vidare bredden mellan kålsängen no 144 o nordvestra gärdesgårdshörnet af no 86 13 ½ alnar; längden från sistnämnd ställe till sydvestra hörnet af kålsängen 38 ¾ alnar; o slutligen bredden derifrån tversöfver vesterut emot gärdesgården af no 114 14 alnar, med villkor att väg lemnas öfver platsen
- 225 **1843 den 15 maj** tilläts **Borgmästaren Curtelius**, som af **Rådman Holm** förvärfvat gården n:o 53 i **Mjölkudden** och dessutom eger gården n:o 95 derstädes, att intaga en smal landsträcka efter nämnda gårdor
- 226 **1843 den 17 april** uppläts åt **Garfvaren Jac Sundberg** en bodtomt ofvanföre **Handl Bergmans** sjöbod, **Hägmarkska sjöbodtomten**, inneh från sökandens verkstads nedra vestra knut vesterut till **Bobergs** strandbods östra knut 24 ½, från förstnämnda ställe uppföre till en vid vägen nedslagen påle 11 ½, derifrån vesträut längs gångvägen 26 alnar o slutligen nedåt stranden till **Bobergs** sjöbods östra knut 25; dock med villkor att den del af graf?, som förut varit länning, ej får bebyggas
- 227 **1843 den 29 april** tilläts **Handlanden O D Sundberg** att till sin tomt n:o 33 och 33 ½ intaga den på vestra sidan, mellan tomten och **Glasmästar Olof Boströms** gående gränd, med villkor att 3:ne alnars bredd af densamma kvarlemnas
- 227a **1844 den 18 november** uppläts åt **Garfvaren J F Röckner** en tomt för uppförande af **Färgeri**, nedan för den af **Enkan Rysslander** bebodda gård, innehållande från sydöstra hörnet af nämnde gård längs gränden ? 15 alnar till nedersta gatan, 31 ½ alnar på norra sidan längs gatan, 17 ½ alnar på vestra sidan emot f. **smeden Hallboms** smedja, och 31 ½ alnar från södra sidan till först nämnde punkt. Röckner skulle dock lämna gångväg emellan blifvande Färgeriet och den af **Enk Rysslander** bebodde gård, till dess den till gata utstakade strand blefve så fylld att den kunde begagnas
- 227b **1844 den 18 november** uppläts åt **Hattmakaren Johan Åström** en kil utmed hans förut o **Ing, M Boströms** karta under N:o 80, i **Skutviken** egande gärda, och hvilken omslutes af nämnde gärda och N:o 440, eller från yttre hörnet af N:o 440 till hörnet emellan gårdorna N:o 80, 42 och 443
- 228 **1845 den 17 februari** uppläts åt **Sjöman Olof Landströms** barn en gårdstomt belägen norr om **Kyrkovaktaren Lars Bäckströms** insynta gårdstomt emellan gatan från s.k. **Svartholms Sandviken** och **Kakelugnsmakar Lindgrens** samt en del af **Löjtnant Schröders** tomter, utgående i längd från Bäckströms tomt i norr och söder 80 ½ alnar samt i bredd eller öster och vester 66 alnar utom 1 ½ aln "till takdropp"
- 229 **1845 den 31 mars** uppläts åt **Enkan Cath. Helena Rönngren** en gårdstomt belägen österom och i bredd af **Kakelugnsmakar Lindgrens** tomt på norra sidan af **Olof Landströms** nyligen insynta gårdstomt, till enahanda storlek med densamma
- 230 **1845 den 14 april** uppläts åt **Sjöman L A Nyman** en gårdstomt i s.k. **Båthusbacken**, belägen norr om den gata, som i öster och vester, bör uppslås på norra sidan **Kakelugnsmakar Lindgrens** tomt; på vestra sidan landsvägen i samma riktning med den gränd som går emellan bemålde Lindgrens och **Skeppsbyggmästare Bergboms** tomter eller, därvarande inkörsgatan till staden, innehållande

50 alnar i fyrkant

- 231 **1845 den 15 maj** uppläts åt **Sjöman Nils Johan Enström** en gårdstomt belägen på södra sidan om gatan som går efter **Sandviken** och intill **Bergströmska sterbhusets** södra eller nedra tomt och vesterut längs gatan, innehållande 46 alnar i kvadrat
- 232 **1845 den 2 juni** uppläts åt **Handanden C E Lange** plats för en lastbrygga söderom staden nedan för hans egande sjöbod (å plankartan med litt Cd) från sydöstra knuten af nämnda sjöbod 50 alnar utåt sjön parallell med **Handl Bergmanssons** lastbrygga samt vidare utåt sjön vesterut, längs landet, 24 alnar och 12 alnar i bredd
- 233 **1845 den 16 juni** uppläts åt **Tullförvaltaren Uno Strandberg** nedanför hans i Skatan egande gärda, en 100 alnar lång sträcka af stranden, gående från sydvestra hörnet af nämnde gärda norrut rakt efter stranden. Platsen uppläts för upplag af bräddor e dyl
- 234 **1845 den 18 juli** uppläts åt **Handlanderna J Boberg och W Hjertzell**, för upplag af skogseffekter, 2:ne lägenheter belägna på norra sidan af **Skatan**, den ena vestanför **Apoth. Huss Pottaskefabrik** nedanför **Handl. O Bergmans** gårdor (å kartan med Litt K62 och R 114) intill **Handlanden Hammaréns skeppsvarf** och innehållande från **Tullf. U Strandbergs** båthus till en nedanför **Hammaréns smedja** belägen jordfast sten 76 alnar. Den andra lägenheten, belägen emellan nämnde Fabrik och **Rådman A Ruth** förut tillhörigt båthus, innehållande 55 alnar i längd vesterut mot fabriken; ifrån en vid stranden nära båthuset belägen stor sten 30 alnar upp till båthusets sydvestra knut, äfvensom stranden nedanför den gränslinie, som sträcker sig från sistnämnda knut till sydvestra hörnet af Fabriken. Skulle så erfordras skulle plats för gata lemnas
- 235 **1845 den 23 juli** uppläts åt **Handlanden O D Sundberg** en **Magasinstomt** nedanför **Lotsen A Forsberg** och **Skräddaren Åbergs** gårdar, inneh i bredd 5 famnar utmed stranden vesterut från den brygga som finnes nedan för gatan sedan först en bredd af 8 famnar till båtlänning lemnats, samt 8 ½ famnar ut på sjön. Sex alnar bred väg nedanför tomterna skulle dock lemnas
- 236 **1845 den 23 juli** uppläts åt **Lotsen A Forsberg** och **Skräddaren N P Åberg** hvardera en båtlänningsplats; den ena vesterut från en nedanför s.k. **Brandtbacken** varande stenbrygga i bredd 14 alnar; den andra af enahanda bredd från **Boströms** af sten upplagda landgång. Längden från båtlänningarna till gårdarna var 25 alnar
- 237 **1845 den 8 september** tilläts **Tullförvaltaren U Strandberg** intaga den mark som låg emellan sökandens gärda i **Hertsön** och **Ol Sikströms** gärda derstädes, utg. några famnars bredd
- 238 **1846 den 18 maj** uppläts åt **Apothekaren J A Huss** en plats för uppläggande af trädvaror mm jemte bryggors uppförande, belägen på norra sidan af **fru Söderholms skeppsvarf** och tätt intill norra delen af en gammal **bränneritomt** med stenfot; inneh från nämnde stenfot i nordvest till en större sten nedanför Enkefru Bergströms gärdesgård 113 alnar; på norra ändan en bredd af 25 alnar och den södra begränsad af en stengärdesgård kring **Enkefru Bergströms** vreta
- 239 **1846 den 25 maj** uppläts åt **Garfware Gesellen C O Sundström** en tomt för gård och **färgeri** nedanför **Sjöman Nymans** gårdstomt å s.k. **Båthusbacken**, innehållande på östra och vestra sidorna 50 alnar, på södra sidan till gränden 37 alnar och på norra sidan 25 alnar till **Lotsen Sandgrens** kåltäppa, jemte plats för Färgeri vid stranden, på norra sidan om den söderom **Stenhagen** vid båthusen nedgående gatan. Wid upplåtelsen var fästadt det villkor, att ej något af husen finge sättas närmare **kronomagasinet** är 100 alnar

- 240 1846 den 25 maj uppläts åt **Handl H A Benckert** plats för upplag af trädvaror m.m. vid nordöstra **Sandviken** och utgörande den mark som låg mellan stengärdesgården utmed **Handl C E Langes** båthus och **Snickaren Lars Bromans** tomt, dock skulle tillgången till de nedanför belägna båthusen ej få stängas och emellan Bromans tomt och insynta trakten 18 alnars bred väg lemnas samt vidare ett mellanrum af sex alnar emellan båthusen och **Enkan Sundbergs** täppa
- 241 1846 den 8 juni uppläts åt **Skomakaren A W Högberg** och **J N Åhrström, Blockmakaren S P Sundberg, Snickaren Lars Broman** och **Enkan A C Harlin** en plats för båtlandningar nedanför Skomakaren Högbergs stolpbod; innehållande från 4 alnar norrom Enkan Harlins stenbro 33 alnar söderut längs stranden
- 242 1846 den 2 maj uppläts åt **Tullförvaltaren U Strandberg** en tomt för sjöbrygga och bod österom **Stadens Packhus**, å ett gl brokar österom **Packhusomtten**, (å plankartan utmärkt med litt g), innehållande i bredd söder och norr 12 alnar samt i längd uti öster och vester 14 ½ alnar och derifrån i lika bredd 14 ½ alnar, cirka 25 alnar mot stranden, eller tills land möter
- 243 1846 den 17 juni uppläts till **Färgaren M Röckner** en gårdstomt belägen vesterom hans förut egande gård, innehållande i längd halfva kvarteret eller 64 ½ alnar i öster och vester samt i bredd 100 alnar i norr och söder
- 244 1846 den 27 juli uppläts åt **Hof Rätts Notarien J Söderholm**, till den år 1815 å **Pontusudden** insynta platsen ytterligare den mark som låg emellan nämnde plats och **Handl O Bergmans** lastageplats; inneh i längd från nämnde plats till ett, vid södra ändan beläget båthus 80 alnar; vidare från vester från nedra kanten af **Verkhuset** upp till **Fiskal Enkan Br Ruths** stengärdesgård 101 alnar, hvaraf 6 alnar invid hagen skulle hålla öppen för väg
- 245 1847 den 26 april uppläts åt **Olof Jakobsson** en gårdstomt i **Skatan**, belägen å **Qvarnbacken** emellan gatorna, som genomskära **Langeska** och **Hortmanska** tomterna å södra och norra sidorna, samt öster om den gränd som går i söder och norr emellan **Svarfvaren N G Sundgrens** och **Timmermannen Ol Sundbergs** tomter; innehållande från öster till vester emot **Bergströmska** kåltäppan 37 alnar, å vestra sidan i söder och norr 20 alnar, då vägen till **Oskars varf** möter, vidare anges lika längd med motsatta sidan till förr nämnde kåltäppa och slutligen efter gärdesgården 20 alnar från norr till söder
- 246 1847 den 17 maj uppläts åt **Johan Högberg** en gårdstomt i **Båthusbacken**; innehållande i längd efter gatan norrom **Enkan Rosengrens** tomt 70 alnar på södra och norra sidorna samt 30 alnar på östra och vestra sidorna
- 247 1847 den 26 juli uppläts åt **Ulrika Nordström** en gårdstomt i **Båthusbacken**, belägen emellan **Arbetskarlen Högbergs** utsynta tomt och landsvägen, innehållande 70 alnar på södra och norra sidorna samt 30 alnar på östra och vestra
- 248 1847 den 2 augusti uppläts åt **C E Unberg** en jordtrakt å **Hertsön**, belägen invid **Handl J Bodells** gärda, **Wallmarkska rödjningen kallad**, å ägokartan under litt F nr 40; inneh från nämnda gärdas sydvestra hagahörn i sydost 130 alnar, derifrån uti nord nordost till en bläckad gran 156 ½ alnar, derifrån uti nordvest 111 alnar, vidare mot Bodells gärdeshage 122 alnar samt efter samma hage 183 alnar
- 249 1847 den 27 september uppläts åt **Handl. Hjertzells** och **Rådman Hahns** barn till gårdstomt det

s.k. **Smedjegärdet**, beläget midt emot konsl **P Govenius** gård vid **Norra Tullportsgatan**, med villkor att dessa inom 2:ne år bebyggdes

- 250** **1847 den 18 oktober** uppläts åt **Sjömannen C J Lundström** en gårdstomt i **Båthusbacken**; innehållande från nordöstra knuten af **Enkan Rönnngrens** stuga eller från gränden till gårdesgården af **C F Stenhagens vreta** 81 alnar; samt söderut till **Landströms tomt** 47 alnar, med motstående sidor lika
- 251** **1847 den 8 december** uppläts åt **Svarfvaren N G Sundgren** en sjöbodtomt i Skatan emellan **Arbetskarlen Er Sandströms** bod och en förfallen stenbrygga; innehållande 12 alnar i längd efter stranden söderut från nämnde brygga, som förut skall ha tillhört **P o P Govenius**
- 252** **1847 den 27 december** uppläts åt **Rådman H F Sundvall** stranden nedanför sökandes gårdstomt utgörande 36 alnar i bredd samt plats för stolpbod, innehållande från östra knuten af sökandes stolpbod efter gatan 25 alnar österut samt derifrån i lodrät linia söderut 21 alnar samt derifrån till sydöstra knuten af sökandes vedbod
- 253** **1848 den 17 april** uppläts åt **Repslagaren L P Fahleson** plats för **repslagarebana** å Svartholmen från det ställe der **Regementsskrifvaren L A Wallmark** förut haft en **väderqvarn** och längs samma mark söderut efter högsta åsen af 200 famnars längd
- 254** **1848 den 8 maj** uppläts åt **Repslagaren L P Fahleson** en gårdstomt i närheten af sökandes **repslagarebana** i Svartholmen; belägen emellan **G Ekmans** kåltäppa och vägen från stranden till **Regementsskrifvare L A Wallmarks** gamla **qvarnställe**; i bredd från Ekmans gårdesgård 29 alnar samt i längd upp efter backen parallellt med sistnämnda gårdesgård 62 alnar samt vidare norrom **Rådman H F Sundvalls** och söderom nämnde Ekmans kåltäppa på södra och norra sidorna i längd 32 och på östra och västra sidorna 42 alnar
- 255** **1848 den 13 juni** uppläts åt **Erik Magnus Pettersson** en jordtrakt å heden invid **Lulviken**, innehållande parallellt med rålinien emellan staden och Gäddvik och icke långt från densamma, i öster och väster 171 alnar, derifrån i sydost 177 alnar; vidare i sydvest 76 alnar och derifrån till första punkten 300 alnar
- 256** **1848 den 19 juni** uppläts åt **E M Pettersson** ett jordområde å **Handholmen**, innehållande från väster till öster 171 alnar, derifrån i sydost 177 alnar, i sydvest 76 alnar o till förra punkten 300 alnar
- 257** **1848 den 26 juni** uppläts åt **Handlanden Isak Ask** en gårdstomt i s.k. **Qvarnbacken** i Skatan, utgörande sydvestra delen af det kvarter som begränsas af **Torggatan** och gatan som går söder om **Apotheket** å södra o norra sidorna samt å östra sidan väster om den å kartan längst i väster uppdagna gränden; innehållande 65 alnar i kvadrat
- 258** **1848 den 28 juni** uppläts åt **Handlanden H A Benckert** tomt för en kontorsbyggnad, belägen vid nordvestra **Sandviken** emellan ett **Enkefru Hedström** tillhörigt båthus och **Enkan Brita Sundbergs** stugtomt; innehållande efter västra gårdesgården af **Bergmanska potatestäppan** (å kartan utmärkt med cc) ifrån en punkt midtemot sydöstra knuten af Fru Hedströms båthus till Enkan Sundbergs gårdesgård 20 3/4 alnar, derifrån emot stranden 23 alnar och till sydvestra knuten af meromnämnda båthus 19 alnar; norra sidan utgjordes af båthusets längd o afståndet till Bergmans gårdesgård 28 alnar. Vidare uppläts åt sökanden för upplag af virke platsen emellan o nedom föromförmälte potatesland o emellan 3 å plankartan med litt au, f och s utm, båthus innehållande i längd 43 och i medelbredd 13 3/4 alnar.

- 259 **1848 den 20 december** uppläts åt **Timmermannen Joh Sandström** plats för en strandbod och sjöbrygga nedanför **Sadelm. P Holms** gårdstomt, inneh 12 alnar från en stake nedsatt i linie efter Holms tomt österut längs efter strandgatan samt utåt sjön i lika bredd tills nödigt djup möter
- 260 **1849 den 14 juli** uppläts åt **Rådmannen Benj Hahn** en tomt för strandbod och sjöbrygga belägen på södra sidan staden nedanför **Pigan Lovisa Öhmans** gård; inneh i längd, från nordvestra knuten af **Gelbgjutaren Ol Harlins** strandbod längs stranden 20 ½ alnar, samt efter strandgatan 18 alnar, sträckande sig mot stranden i samma riktning som södra gränslinjen utvisar
- 261 **1849 den 25 juni** uppläts åt **Urmakaren C J Dickman** en jordtrakt emellan sökandens gärda i **Ytterviken** och rålinjen mot Björnsby. Från nordösta hörnet af sökandens gärda utgjorde längden lodrätt emot rålinjen till en der nedslagen påle 135 alnar; derifrån efter rålinjen till ett röse der densamma kröker 235 alnar, härifrån till sökandens gärdesgård lodrätt 88 alnar samt slutligen från nämnda stenrös till sökandens gärdesgård i rak linia 156 alnar
- 262 **1849 den 23 juli** uppläts åt **Handlanden H O Åkerström** trakten emellan sökandens gärda i **Ytterviken "Olofslund"** och rålinjen emot Björnsbyn, inneh från norra gärdesgårdshörnet, i riktning från inkörsgrinden, till rålinjen 137 alnar, från punkten der samma linje möter rålinjen efter den senare till en nedslagen påle 793 alnar; från samma påle lodrätt emot sökandens gärdesgård, der sökandens och **Dickmans** ägor mötas i rät linie 135 alnar
- 263 **1849 den 25 juli** uppläts åt **Skepparen N P Sundström** en gårdstomt vesterom **Färgaren M Röckner**; inneh från rået mot **Nordströmska stebhuset** det återstående del af vretan n:o 32 längs **Öströms repslagarebana** i vester 67 ¾ alnar till vestra gafvelväggen af sökandens gård; från sistnämnda punkt i norr mot stranden 75 alnar till östra hörnet af **Fiskaren C Harlins** gärda (und nr 86 o 265) och derifrån i öster 65 ½ alnar till rået emot vretan nr 32 när denna sidan af repslagarebanan eller den linia som drages från sökandens byggnads facad öfver tages till 75 alnar
- 264 **1849 den 15 oktober** uppläts åt **Enkan Cath. Strålberg** gårdstomten n:o 157 i **Svartholmen**; innehållande i norra sidan efter **Köpmangatan** 31 ¾ alnar, hvilken framdeles borde ökas med 6 alnar; östra sidan inneh. 39 alnar i längd; södra sidan sträckande sig 2 alnar inom vretan 401, 37 ¾ alnar, samt vestra sidan utmed **Pigan Helena Öman** 44 alnar
- 265 **1849 den 19 november** tilläts v. **Konsul H A Benckert** utvidga sin tomt i **Båthusbacken**; från den af sökanden inköpta **N Bergboms tomt** och vestra grindstolpen efter gränden eller körvägen norrut till Norra knuten af **grindvaktstugan** der gata möter, 20 alnar, samt derifrån vestut mot stranden o öfver sökandens vreta till dennes nedra gärdesgård 100 alnar. Platsen der grindstugan stod fick dock ej intagas och komme på framtida bestämmelse härom att bero i händelse den skulle blifva flyttad
- 266 **1849 den 19 november** uppläts åt **Enkan Brita Sundberg** en år 1818 den 9 juni utsynt gårdstomt, belägen på östra sidan af staden nedanför **Snickaren Bromans** gård, utg ifrån en i söder nedslagen påle 20 alnar i norr, derifrån nedåt sjön 15 alnar samt derifrån längs stranden till söder 20 alnar – såvidt ingen under tiden förvärvat sig större eller mindre del af insynta platsen
- 267 **1850 den 2 april** uppläts åt **Handl J M Finell** för upplag af trädvaror etc östra hälften af ut syneinstrumentet af den 15 dec 1846 angifna plats, belägen vesterom **Färgar Röckners** sjöbrygga utgörade 31 ¾ bredd utmed landet och 15 alnar ut på vattnet

- 268 **1850 den 10 juni** uppläts åt **Garfvaren L O Bergman** en tomt för barkbod nederom strandgatan söderom sökandens gårdstomt; innehållande i bredd från 6 1/4 alnar rätt emot gatan, från **Rådman Bobergs** strandbod 13 alnar samt efter gatan österut 19 alnar i längd, med motsvarade sidor lika stora
- 269 **1950 den 10 juni** uppläts åt **Garfvaren C O Sundström** en tomt för färgeri nedför **Garfvaren Bergmans** gård och nedanför strandgatan; inneh 12 alnar i öster och vester emellan **Rådman Boberg** och **Enklefru Hedströms** sjöbodas och sträckande sig så långt utåt sjön tills nödigt djup möter
- 270 **1850 den 11 juni** tilläts **Enkan Maria Röckner** att, för uppförande af en stenbyggning, få intaga den plats hvarå **Krukomakaren J Åberg** haft en verkstad uppförd i **Skatan**
- 271 **1851 den 24 februari** uppläts åt **Arbetaren N E Wikström** en gårdstomt i **qvarnbacken**, utgörande 3/4 delar af det kvarter som ligger emellan Torggatan och den gata som går norr om **Apotheket**, å södra och norra sidorna samt å östra sidan vester om den å kartan långt i vester uppdragna gränden. Kvarteret innehållande 130 alnar i qvadrat och östra 1/4 delen förut upptagne
- 272 **1851 den 29 mars** uppläts åt **Fiskaren Fred Mjöberg** en jordvidd af 4 Tunnl 14 kappl till dess förut i Hertsön ägande gärda
- 273 **1851 den 8 maj** uppläts åt **Sjömannen J P Wiklund** och **Drängen C J Sundström** 1/2 af det projekterade kvarter, som gränsar med norra sidan till den gata som går från **Kyrkotorget** norrom **Apotheket** och svarar emot det norrom samma gata (i Qvarnbacken) disponerade, med blyerts uppdagna, kvarter. Kvarteret innehåller 130 alnar i qvadrat och uppläts åt Wiklund sydvestra 1/4 delen och åt Sundström nordvestra 1/4 delen
- 274 **1851 den 9 juli** uppläts åt **Rådmanen J A Huss, Handl O D Sundberg, C R Govenius, Paul Govenius, Adolf Hammarén, W Hjertzell, C A Govenius** och **N E Bergström** tomt för ett **bränneri** i norra sidan af **Gäddvikssundet**; från råhagen mot Gäddvik nedåt sundet utg 375 alnar, i bredd vid råhagen från sjön 125 alnar samt på östra sidan, ungefär midt för bränneriet, 200 alnar – Från nämnde trakt undantogs den del som **O G Andersson** förmentes äga närmast Gäddviksrået, utg 85 alnar i längd
- 275 **1851 den 30 juli** uppläts för **Residenstomt** en trakt vesterom staden i s.k. **Skatan** i vidd 9 tunnl 27 kappl (i Förste Landtm Rutbäcks karta öfver tomten und n:o 8)
- 276 **1851 den 3 november** uppläts åt **Handl E Östling** till hans förut i **Öhn** egande gärda "Kyrkoherdegärdet" 3 5/8 kappland liggande emellan nämnde gärda och landsvägen, till största delen
- 277 **1851 den 3 november** uppläts åt **C E Unberg** en jordtrakt i **Hertsön** vid hans der förr ägande gärda; innehållande från norra ändan af Unbergs lada åt nordvest 253 alnar, vidare nord intill **Handl J Bodells** gärda 55 alnar samt efter Bodells och Unbergs intill gränsande gärdesgårdar 309 alnar
- 278 **1852 den 9 juni** uppläts åt **Postiljonen Nils Edling** och **Färgaren C O Sundström** en odlingstrakt i **Mjölkudden** på östra sidan om landsvägen, midt emot hörnet af **Petter Sundströms** gärda, i ost till nord 100 fot, i nord till vest 100 fot, i nordvest 900 for och sedan i vest till syd ned till **Ytterviksvägen** 244 fot vidare efter nämnde väg ned till stora landsvägen 200 fot samt efter



landsvägen till den punkt där mätningen börjades 850 fot

- 279 **1852 den 14 juni** uppläts åt **Handln J M Finell** till kryddgård en plats, belägen nedanför hans gård på norra sidan om den derförbi gående gatan och innehållande 28 fot efter gatan, 56 fot från gatan till ett **Rådman Huss** tillhörigt häbbare och 40 alnar derifrån österut till **Enkefru Ruhts** häbbare, att för nämnde ändamål gagnas intill dess platsen jemte dervid befintliga stolpebodstomter kunna blifva för ordentliga gårdsbyggnaders uppförande upplättna
- 280 **1852 den 11 oktober** uppläts åt **Färgaren C O Sundström o Lotsen N P Sundvall** en odlingsstrakt vid **Ytterviken**, innehållande i rå efter **Brandvakten Åströms** gärda 150 fot och å motsatta eller sydöstra sidan 150 fot samt i längd ofvan stranden 650 fot och å motsatta eller öfra sidan likaledes 650 fot
- 281 **1852 den 31 december** uppläts åt **Handlanden O D Sundberg** en odlingsstrakt i **Mjölkudden**, inneh. ifrån östra ändan af **2:dre Skollärarens** embetsjord under nr 421 till **Enkefru Bergmans** gärda **Tuna** 220 fot, då bredd till väg deremellan skulle blifva 32 fot och i längd efter Tuna i vestlig riktning 700 fot samt derefter i nordlig riktning mot 2:o skollärarens jord 190 fot
- 282 **1853 den 30 maj** tilläts **Joh Antmans** omyndiga barn att få såsom vederlag för till gata afstådd mark intaga till sin tomt n:o 75 den öppna plats, som gagnats till väg och är belägen mellan Antmanska gården samt **Kopparslagaren J Sundbergs** och **Jungfru Nordbergs** gårdar
- 283 **1853 den 6 juni** fick **Sjöman N J Almqvist** som eger gården n:o 136 i **Skatan**, tillstånd att intaga af odisponerad mark på södra sidan så att 12 fot lemnades till väg mellan **Enkan Nordströms** tomt och Almqvists gärda, den han ämnade bebygga
- 284 **1853 den 8 augusti** uppläts åt **Magdalena Åberg** en tomt i **Skatan**, inneh. från **N Öqvists** tomt efter **Fiskaren N P Röckners** ladugårdsbyggnad till **Timmerman A Rönnbäcks** gårdsbyggnad 40 fot, vidare från sydöstra hörnet af Rönnbäcks gårdstomt till **A Langes** staket 62 fot
- 285 **1853 den 29 augusti** fick **Enkan Christina Elisabet Nordqvist** sin tomt nr 74 tillagdt 224 qv.fot af **Antmanska** tomten nr 75, hvaremot Antmanska sterbhusdelegarna fingo rätt till sin tomt intaga 24 fot bredt på östra sidan och 12 fots bredd på norra sidan af tomten; hvarjente **Kopparslagaren J Sundberg** och **Sjömannen H E Holmgren** fingo rätt att af mark mellan deras tomter och Antmanska tomten intaga, den förre 16 fot bredt utefter **Tullportsgatan** men längre ned och närmare Holmgrens tomt 14 fot bredt, som Holmgren äfven utanför sin tomt bekommer
- 286 **1853 den 29 augusti** tilläts **Rådman J A Huss** att till s.k. **Åkerströmska insyningen** vid Björsby rå intaga 31 kappland så att hela gården, som varit beräknad till 8 tunnland, men rätteligen innehåller 7 ½ tunnland, kommer att innehålla 8 tunnland. 3 kpl
- 287 **1853 den 14 november** uppläts åt **Färgaren A Lindgren** en odlingsstrakt invid landsvägen norrom **kallkällbron**, innehållande i längd efter landsvägen 240 fot, samt 400 fot från vägen uppåt berget och 100 fot i längd uppåt bergåsen samt ned till vägen till en mindre gran, som var utmärkt där nedra ändan af mätningen slöts
- 288 **1853 den 16 november** uppläts åt **Färgaren A Lindgren** en tomt nedanför dess gård på östra sidan om färgeriet vid stranden ofvanför **Fiskaren N P Sundströms** och **Rådman Hammaréns** sjöbryggor, inneh. 30 fot i längd efter strandgatan parallell med färgeriet och 64 fot nedåt sjön mot Hammaréns sjöbrygga, då 36 fot blifvit afsatt till strandgatans bredd, äfvensom plats lemnats

öppen för att komma ned till de nedanföre belägna sjöbryggor

- 289 **1853 den 14 december** uppläts åt **Kakelugnsmakaren Samuel Lundgren** en odlingstrakt i **Ytterviken** invid hans der egande gärda och inneh. efter gårdans hage mellan **Doktor Waldenströms** o **Arbetaren Englunds** vretor i längd 648 fot, sträckande sig i norr efter dessa vretor 400 fot, görande mellan dessa punkter en afskärning af 300 fot
- 290 **1854 den 27 mars** uppläts åt **Snickaren C O Blomqvist** en gårdstomt, inneh. från **Enkan B Lundströms** gårdssplank längs gatan österut 90 fot, derifrån nedåt sjön 82 fot och efter sjöstranden 90 fot samt upp till gatan efter Enkan Lundströms gårdssplank 82 fot
- 291 **1854 den 8 maj** uppläts åt **Handlanden J J Sundgren** en plats för bebyggande af sjöbrygga, sträckande sig från Handl. Sundgrens nedanföre sin gård belägna sjöbod i riktning söderut öfver **barlastkajen** till vattnet 30 fot och så att öppningen mellan **Handl. Bergströms** på östra sidan derintill stötande sjöbrygga och den sökta lägenheten blir lika bred med den dit nedgående gränd eller 28 fot
- 292 **1854 den 8 maj** uppläts åt **Rådman J A Huss** till **qryddgård** en del af den öppna plats, som är belägen norrom den gata som sträcker sig förbi sökandens gård, med villkor att platsen ej får bebyggas och att den måste utläggas i händelse den uti framtiden blefve behöflig för allmänt ändamål
- 293 **1854 den 16 augusti** fick **Garfvaren N O Lundström** tillstånd att utsträcka sin tomt till östra ändan af **Hällboms smedja**, som nu eges af sökanden, så långt att hela tomten komme att utgöra i längd efter gatan 172 fot; hvarjemte Lundström skulle vid en framdeles skeende reglering tillkomma den del, som finnes på vestra ändan af tomten emot tvärgränden, som finnes uppdragen å Chartan, ned genom **Åströms** gård, utgörande cirka 8 fot
- 294 **1854 den 16 augusti** uppläts åt **Arbetaren OI Nilsson** en tomt i **Båthusbacken**, 26 fot i syd från **C J Lundströms** tomt, sträckande sig i samma riktning 120 fot samt i öster såväl från Lundströms som en ännu oinsynt tomtlägenhet söderom 200 fot
- 295 **1854 den 28 augusti** uppläts åt **Brandvakten C J Lundström** en tomt å **Båthusbacken** om 26 fot i syd från sökandens tomt
- 296 **1854 den 2 oktober** uppläts åt **Sjöman P A Westerberg** en tomt å **Båthusbacken**, innehållande i syd från **O Nilssons** tomt i längd 100 fot och derifrån i öster 134 fot och i vester efter gångvägen till **Svartholms gårdorne** mot O Nilssons tomt
- 297 **1854 den 9 oktober** uppläts åt **C J Lundström** en odlingstrakt i **Hertsön** i norost från Lulsundet, gränsande mot södra sidan af f. **Sjöman Fr. Mjöbergs d.ä** vreta och sträckande sig i söder från nämnde vretas gårdesgård 300 fot samt i öster och vester 250 fot, hvilken sistnämnde mätning börjades 76 fot från **Björkskatafjärdens** strand
- 298 **1854 den 20 december** uppläts åt **Innevånaren C A Åström** en tomt å **Båthusbacken**, innehållande från Åströms faders stugas nordöstra knut i nord till den gata, som der möter, 90 fot, derifrån i öster mot den uppförda stenhagen 62 fot, derifrån i söder 90 fot utmed **Löjtnant Schröders** stengärdesgård och derifrån till första punkten 45 ½ fot

- 299 **1855 den 8 januari** uppläts åt **Erik Eriksson** en tomt i **Båthusbacken**, inneh. från **E Nordströms** tomt i norr 106 fot samt i öster och vester 140 fot äfvensom i norr 100 fot
- 300 **1855 den 12 februari** uppläts åt **Landssekreteraren A M Eurén** en plats vid **Länsresidenset**, inneh. från nordvestra hörnet af residenstomten nedåt **Svarfvaren Segerströms** gärda i längd 434 fot, derifrån i norr invid sistnämnda gärda till **Enkefru Hedströms** uppsatta stengärdesgård 138 fot och derifrån efter samma gärdesgård i öster 430 fot, bildande hela lägenheten en triangel, dock med undantag af stranden, som är belägen nedanför **Tullförvaltar Strandbergs** och Enkan Hedströms vretar, hvilken strand skulle för stadens räkning till upplagsplats bibehållas
- 301 **1855 den 2 april** uppläts åt **Benjamin Rysslander** en gårdstomt i **Båthusbacken** på östra sidan om den öfver nämnde plats gående nya gatan; inneh. i längd från **grindstugan** söderut efter nämnde gata 53 alnar och österut 70 alnar
- 302 **1855 den 30 april** uppläts åt **Landssekreteraren A M Eurén** den mark som **Enkefru Hedström** utan tillstånd intagit af stadens mark uti hennes vesterom staden egande vreta, utg. 13 alnar bredd i södra sidan och ändan af berörde vreta och skulle sökandens tomt härigenom få en bredd af 60 alnar
- 303 **1855 den 30 april** uppläts åt **Byggmästaren Petter Brändlöf** en sjöbodtomt söderom staden och öster om **Smeden Lundmarks Enkas** smedja invid stranden, inneh. 10 alnar i längd uppifrån stranden och 8 alnar i bredd
- 304 **1855 den 21 maj** uppläts åt **Skomakaren Er Hamrén (?)** en gårdstomt emellan **Simon Sundbergs Enkas** gårdstomt och **Jungfru M C Bromans** ladugårdsbyggnad; inneh. från nämnda ladugårds östra hörn norrut, efter der förbigående gränd till Enkan Sundbergs tomt 20 alnar, från nämnde hörn vesterut åt sjön, efter Bromans ladugårdsända 18 och vidare härifrån norrut 20 alnar
- 305 **1855 den 20 augusti** uppläts åt **Arbetskarlen J O Sundberg** en jordtrakt för odling, belägen nedanför **Apothekaren J A Huss** gård, inneh. från uppkörsvägen till denna gärda efter landsvägen, mot hörnet af **Erik Sandströms** gärda 185 alnar, derifrån upp till förenämnda gärda 115 alnar och efter samma gärda till uppkörsvägen samt härifrån till landsvägen 56 alnar
- 306 **1855 den 27 augusti** uppläts åt **Arbetskarlen J E Lindström** en jordbit belägen ofvanför **Skräddaren Nilsson** häbbare och invid Lindströms gårdstomt, inneh. efter gatan vesterut 11 alnar samt från gatan till Nilssons häbbare 13 alnar samt motstående sidor lika. Å berörde plats skulle dock ej någon byggnad får uppföras
- 307 **1855 den 27 augusti** uppläts åt **Kakelugnsmakaren W Boström** tomt för uppförande af verkstadsbyggning, belägen i **Skatan**; inneh. från **Eklundska** gårdens gårdsplank i söder 9 alnar samt i öster och vester 12 alnar
- 308 **1855 den 27 augusti** uppläts åt **Tullroddaren F F Lindström** gårdstomt och båtländning på södra sidan om staden nedanför sökandens gård, insyningen tog sin början 11 alnar från **Färgar Sundströms** färgeribygnad och utgjorde 25 alnar i kvadrat
- 309 **1855 den 24 september** uppläts åt **Handlanden B Hahn** en gårdstomt i **Båthusbacken**, belägen 18 alnar österom **Arbetaren J Högbergs** gårdstomt, invid den der framgående gränden; inneh. i riktning åt öster ut mot **O J Stenhagens** gärda 75 alnar samt norrut mot **Handl J Bodells** gärda 75

alnar

- 310** 1855 den 12 november tilläts **Handlanden B Hahn** att utvidga sin gårdstomt nr 40 med 6 ½ alns bredd på vestra och 6 alnar på östra ändan, eller så att byggnaden kommer i rak linia med **Handl J E Wikströms** o **Timmerman J Bergströms** på samma sida af gatan belägna gårdar
- 311** 1856 den 17 mars uppläts åt **Arbetskarlen Anton Ögren** en gårdstomt i **Svartholmen** emellan **Enkan Haggströms** gård och i sträckning till den blifvande gatan österom **Enkan Åströms** tomt, inneh. i öster och vester 40 alnar och i norr och söder, till den blifvande gatan 41 alnar, samt af Ol Åströms Enkas gärda 405 qvadratalnar
- 312** 1856 den 31 mars uppläts åt **Landssekreteraren A M Eurén** en gårdstomt, belägen på norra sidan om den gata som framdragen går emellan **Tullförvaltaren Strandbergs** och **Handl. P Govenius** gårdor, af 98 alnar i längd och i bredd i vestra änden 65 alnar samt nära östra ändan vid pass 88 alnar
- 313** 1856 den 21 april tilläts **Handl C Wikström** att uppföra ett nytt brokar af 15 alnars längd utåt sjön tills hans egande brokar på norra sidan om staden österom **Rådman J A Huss** sjöbrygga
- 314** 1856 den 16 juni uppläts åt **Snickaren A F Lagergren** en gårdstomt belägen nedanför **O Harlins** gård i **Skatan**, inneh. från söder till norr mot O Harlins häbbare 54 alnar samt en bredd af 25 alnar i öster mot **barlastkajen**. En väg af 9 alnars bredd, nedom Harlins gårdstomt afsattes
- 315** 1856 den 30 juni uppläts åt **Innevånaren J J Sandström** en båtländning nedanför **Jungfru Stina Backmans** gård, belägen 14 alnar öster om Jungfru Backmans gårdstomt med 25 alnars bredd åt öster ned till vattnet
- 316** 1856 den 30 juni uppläts åt **Garfvaren C F Holmdal** en gårdstomt **nedanför J Sundqvists** gårdstomt, på norra sidan af staden, sedan 14 alnar, åt vester från nämnde tomt, blifvit afsatt för väg efter stranden, inneh. tomten 50 alnar i norr och söder samt vesterut ned till vattnet
- 317** 1856 den 7 juli uppläts åt **Sadelmakaren P Holm** en båtländning nedanför sökandens gård på södra sidan om staden, innehållande i längd vid gatan från sökandens intaga 13 alnar
- 318** 1856 den 14 juli uppläts åt **Maria Rosvall** för utvidgning av sökandens egande gårdstomt i **Skatan**, 21 alnar vesterifrån sök. stuga 42 alnar vesterut och på båda sidorna mot sjön
- 319** 1856 den 28 juli uppläts åt **Sjömannen D B Lindgren** en jordtrakt å **Hertsön**, belägen invid rågången mot Hertsö by 575 alnar från grinden, som leder till nämnde by, inneh. från nämnde rålinie mot **Handlanden B Forsbergs** gärda 72 alnar, efter Forsbergs gärdesgård österut 375 alnar och åter i sydost mot råhagen 216 alnar samt efter råhagen 450 alnar, till det ställe der mätningen började
- 320** 1856 den 28 juli uppläts åt **Sjöman D B Lindgren** en gårdstomt i **Svartholmen** belägen öster om **Enkan Öbergs** gårdstomt, inneh. åt nor efter samma tomt och **J J Rödlunds** gärda 54 alnar till den gata, som den kommer att möta, samt österut i samma bredd från Enkan Öbergs tomt 75 alnar och från Rödlunds gärda 50 alnar

- 321 **1856 den 1 september** tilläts **Handl C A Nordmark** intaga till sin gårdstomt del del af gränden eller tvärgatan, som är emellan **Glasmästar Olof Boströms** stolpebod och **storgatan** så att tomten blir i linea med **O D Sundbergs** uthusbyggnad
- 322 **1856 den 20 oktober** uppläts åt **Jaktbåtsmannen J O Sikström** nedanför **Rådman H F Sundvalls** gårds samt nedanför den då varande strandvägen, utgörande 36 alnar i öst och vester samt utåt sjön så långt sig göra låter
- 323 **1856 den 3 november** uppläts åt **Styrmannen N A Eriksson** en gårdstomt i **Svartholmen** af den gärda som tillhörde **Enkan Åström** och hennes son **E A Åström**. Tomten utsträcktes efter gatan till hörnet af den blifvande tvärgatan
- 324 **1856 den 10 november** uppläts åt **Skräddaren J Sundström** tomt för strandbod nedanför **Garfvaren C O Bergmans** gårdstomt på södra sidan om staden, inneh i bredd 7 alnar efter gatan österut räknadt från **Enkan Norlins** bod samt en plats för nödig gång på östra sidan af lägenheten
- 325 **1856 den 24 november** uppläts åt **Arbetskarlen Lars Westerberg** för uppodling en jordtrakt i s.k. **Kattskatan**, innehållande från **Sundvalls gårdas** gårdesgård från söder till norr 175 alnar och derifrån mot östra hörnet af **Enkefru Bobergs** gärda 112 alnar samt vidare efter sistnämnda gårdesgård **mot Handlanden N E Bergströms** gårdesgård i söder 153 alnar samt efter **Unbergiska gårdan** i öster och vester 56 alnar
- 326 **1856 den 24 november** uppläts åt **Brandvakten Abr Palmqvist** en gårdstomt i Båthusbacken norr om **Herman Sundmans** gårdstomt, innehållande en längd af 45 alnar från Sundmans brädlider till **Bodells** gärda, bredden sträckte sig till **Arbetskarlen Erikssons** tomt vidtager
- 327 **1857 den 2 februari** uppläts åt **Handlanden O D Sundberg** för uppodling en trakt på norra sidan om **kronomagasin**et till södra hörnet af ett häbbare, utgörande i längd 90 alnar samt i bredd tvenne famnar efter den gångstig, som finnes emellan stadens staket med deruti befintliga grinda vid **Kronouplagsmagasin**et, och **Bergmanska varfvet** samt så långt ut på sjön att djupt vatten möter. En 15 alnars bred väg skulle lemnas från stranden och upp till norra änden af **Kronomagasin**et och efter staketet upp till landsvägen
- 328 **1857 den 11 maj** uppläts åt **Fyrvaktaren Erik Hamrin** en gårdstomt på östra sidan af staden vid **Sandviken** österom **Snickaren O Blomqvists** gård. Sedan 15 alnar afsatts för väg till **Skeppar O Åmans arvingars** ?, vid stranden stående stolpebod, utgjorde platsen österut till den der nedgående gränd 23 alnar och vidare efter samma gränd nedåt stranden 56 alnar. Plats för sjöbod och landgång uppläts äfven åt sökanden nedanför den nu insynta tomten.
- 329 **1857 den 1 juli** uppläts åt **Kansli-Waktmästaren B U Kock** en gårdstomt invid och på södra sidan om **Repslagaren Fahlessons repslagarebana** utmed sökandens der egende vreta samt i sträckning af gatan som går förbi **Skepparen N P Sundströms** gård och på norra sidan om **Enkefru Hedströms** vreta, innehållande i bredd 21 ½ alnar på östra ändan och 92 alnar från nämnde ställe utgjorde den 25 alnar, allt räknadt från Fru Hedströms gårdesgård, marken nedåt på 30 alnar slutade i en spetsig vinkel mot sökandes vreta så att norra sidan blifver i rak linia 122 alnar
- 330 **1857 den 25 november** uppläts åt **Svarfvaren N O Rönnholm** en gårdstomt på den s.k. **Qvarnhushacken**, innehållande 65 alnar i vester från den tvärgata som kommer i norr och söder att gå förbi **Madam Nordströms** gård, efter blifvande gatan förbi **Cellfängelset** 65 alnar, i norr

emot **Waktm Hallboms** tomt 65 alnar samt norra sidan af tomten i öster och vester 64 alnar

- 331 **1858 den 17 maj** uppläts åt **Timmermannen Nils Wikström** en gårdstomt i **Skatan å Lilla Qvarnbacken**, innehållande i öster och vester från den gata som går i norr och söder till vester om knobben 121 fot då **Handl Sundgrens** gårdesgård möter (483)
- 332 **1858 den 23 augusti** uppläts åt **Landskanslisten F G Bucht** för uppodling en jordtrakt å **Hertsön** invid sökandens gärda nr 447 innehållande från nordvestra hörnet af nämnde gärda österut 150 alnar och denna sträcka slutar norrut 300 alnar och vidare vesterut 150 alnar samt sedan söderut till den punkt där mätningen började 150 alnar
- 333 **1858 den 11 oktober** uppläts åt **Timmermannen Johan Wiklund** en gårdstomt å **Lilla Qvarnbacken**, innehållande från den gata som i öster och vester kommer att gå emellan **Muraren Boströms** och **Jungfru Eklunds** gårdar, från sydvestra hörnet på backen från söder till norr 20 ½ famnar, derifrån i vester och öster 16 2/3 famnar med motstående sidor lika stora
- 334 **1859 den 29 november** uppläts åt **Inhysesmannen Abraham Eliasson** från Gäddvik för odling en jordlott belägen emellan **Gäddvikssunds bränneri** och Gäddviks bys område, inneh 220 alnar efter stranden och största bredden från landsvägen, som går från **Gäddviks gästgifvaregård** till färjstället vid bränneriet, 120 alnar samt minsta bredden 60 alnar
- 335 **1859 den 22 januari** uppläts en tomt för uppförande af **Elementar skole-byggnad**, vester om **Tullportsgatan** och norrom vägen till **Landhöfdinge Residenset**, innehållande 128 i längd efter vägen till Residenset och 66 7/8 alnar i bredd
- 336 **1859 den 7 februari** uppläts åt **Ingenjör L Ruuth** och **Handl C A Asplundh** 2:ne tomter norr om den till **Elementarskole byggnad** upplätne tomt till lika storlek som denna
- 337 **1859 den 9 maj** tilläts **Enkan Lovisa Harlin** att bebygga sine i **södra skataudden** egande vretor und nr 253 och 257 samt den utmark som kan finnas derutmed för samma ändamål intaga
- 338 **1859 den 9 maj** tilläts **Lotsåldermannen J J Johannesen** att till gårdstomt begagna sina i **Skatan** egende vreta n:o 203 och del af n:o 117 samt att å stranden och utåt sjön inrätta en brygga med brokar
- 339 **1859 den 16 maj** tilläts v. **Konsul H A Benckert** att uppföra ett brokar nedanför hans lastageplats i **Pontusudden**
- 340 **1859 den 30 maj** uppläts åt **Enkan Christina Helena Helin** östra hälften och åt **Handl J Bodell** vestra hälften af den år 1858 den 1 oktober insynta gårdstomt å s.k. **Lilla Qvarnbacken**, innehållande från nordvestra hörnet af **Timmerman J Wiklunds** tomt norrut 20 ½ famn – dervid vägen till **Oskars varf** intogs, samt 5 2/3 famnar af J Bodells tillstötande gärda samt från nordvestra hörnet af den sökta tomten i vester och öster 16 2/3 famnar då 11 famnar af Bodells gärda intogs; motsvarande sidor lika stora
- 341 **1859 den 4 juli** uppläts åt **Anna Margareta Olofsdotter** till sin förut i **Svartholmen** egande vreta 310, mark för gårdstomt; innehållande i bredd utmed blifvande gatan åt öster 6 alnar, i vestre mot **Rödlunds** gärda 12 alnar i söder mot gatan 25 alnar och i norr intill **Barbro Marg. Engbergs**

gärda 22 alnar. Hela sammanräknade tomten utgjorde omkr 75 qv.famnar

- 342 **1859 den 4 juli** uppläts åt **Handlanden C A Asplunds omyndiga barn** en gårdstomt å södra sidan om staden i **Svartholms Sandviken** nedanför **Fiskaren Unbergs** tomt, å kartan under nr 299 utmärkt plats; utgörande i öster och vester utmed der utstakade gatorne 112 alnar, i norr 105 och i söder 95 alnar
- 343 **1859 den 8 oktober** uppläts åt **Enkan Lisa Sundström** en jordtrakt å **Hertsön** invid sökandes der förr egande gärda, innehållande från sydvestra hagahörnet af nämnde gärda vesterut 54 alnar, derifrån i nordost 80 alnar, dito i sydost 128 alnar, derifrån i syd till norra sidan af gårdan 48 alnar, dito i vester längs med gårdan 140 alnar samt derifrån till första punkten 72 alnar samt emellan andra och femte punkterna 36 alnar
- 344 **1860 den 28 januari** uppläts åt **Handelsbetjänten L F Backetman** plats för en sjöbrygga nedanför sökandens gård, på norra sidan staden, insynt den 13 okt 1817, innehållande i längd utåt sjön från sökandens stenbro 60 alnar samt i bredd 18 alnar med gamla bryggans bredd inräknad
- 345 **1860 den 29 februari** uppläts åt **Skräddaren Carl Fridholm** en jordlägenhet å **Hertsön**, nordost från en **Handl J Bodells** gärda, innehållande ifrån en utmärkt tvågrening gran söderut 160 alnar, derifrån i sydost 60 alnar, dito i ost till norra sidan af en liten bäck 340 alnar, dito i nordvest 180 alnar samt derifrån till först nämnde punkt, eller gran 380 alnar
- 346 **1860 den 26 mars** uppläts åt **Timmermannen Johan J Sandström** en gårdstomt (eller fyllnad till en sådan) å **Lilla Qvarnbacken** i **Skatan**, innehållande från 50 alnar från tvergatan som kommer att gå i nor och söder, tvärs öfver knabben längst gatan i öster och vester, 22 ½ alnar till **Holmgrens gårdeshage** och vidare inom Holmgrens gärda 42 alnar, vinkelrätt häremot från östra hörnet af tomten 75 alnar (deraf 13 alnar inom Holmgrens gärda). Från nordöstra hörnet af tomten i öster och vester 64 ! alnar samt från nordvestra hörnet i norr och söder 75 alnar. Tillsammans skulle **Jaktuppsyningsmannen Holmgren** afstå från sin gärda 787 ½ famn (neml 42 aln å södra sidan, 43 å norra, 13 alnar östra och 24 alnar å vestra sidan)
- 347 **1860 den 14 april** uppläts åt **Kopparslagaren C A Sandgren** en plats för sjöbrygga å södra sidan om staden belägen mellan **Enkefru M Bobergs** och **Handl N E Bergströms** sjöbodar, af 24 fots bredd och 71 ½ fots längd från blifvande gata räknadt
- 348 **1860 den 14 april** uppläts åt **Kopparslagaren C E Sandgren** en af **Olof Nilsson** inköpt, år 1859 den 13 april insynt, tillökning af tomten norr om sökandens gård, utgörande en **Handl A Lange** tillhörig kåltäppa innehållande längs gatan i norr 7 alnar, från denna i vester mot **E Sandströms** tomt 40 alnar, derifrån i söder till egen tomt 20 alnar samt invid denna till första punkten vid gatan 37 ½ alnar. Den upplåtna marken innehåller 35 qv.stänger under no 91 i J G Bränströms karta
- 349 **1860 den 14 april** uppläts en gårdstomt åt **Kom. Landtmätaren L Ruuth** nordvest om **Gellivare Bolags gård** utgörande egofigur nr: 47, 23, 52 och 53 å J G Bränströms karta
- 350 **1860 den 14 april** uppläts åt **Smeden J F Degermark** en jordlägenhet å **Hertsön**, belägen 200 famnar i öster från **Bodells svedjan**; innehållande i längd i norr och söder 120 alnar, i öster 200 alnar, från ost till nord 120 alnar och från nord till vest 200 alnar
- 351 **1860 den 7 maj** uppläts åt **Lotsen J E Sundvall** en gårdstomt belägen nedanför **repslagar Fahlesons tjärhus**, å ing Bränströms karta upptagen under nr 308, innehållande å östra sidan af

tomten från norr till söder 128 alnar, å norra sidan af tomten från öster till vester 134 alnar, vestra sidan af tomten 15 alnar och sydvestra sidan 175 alnar. Plats vid stranden för uppförande af brokar med landgång lemnades äfven

- 352 **1860 den 21 maj** uppläts åt **afl. Rektor Edlings barn** en plats nedanför deras egande gård på södra sidan om staden; innehållande 21 ½ aln i bredd till tvärgatan och i längd från gatan till sjön 38 alnar
- 353 **1860 den 19 juni** uppläts åt **Handl P Govenius** den mark som fanns emellan **Josefina varf** och på Lantm. M Boströms karta und nr 73 och 113 upptagne vretor och den bredd från stranden som var ouptagen af Josefina varf
- 354 **1860 den 17 december** uppläts åt **Fiskaren Olof Sikström** en sjöbodtomt nedanför **Fisk. N Landströms gård**; innehållande från sydvestra ändan af Landströms sjöboda i vester efter stranden 14 alnar samt från denna punkt norrut uppåt staden 15 alnar
- 355 **1860 den 24 december** uppläts åt **Lotsen Adam Forsberg** en gårdstomt vid s.k. **Sandviksgatan** nedanför **Handl H O Öströms** och **Timmermannen Ant. Hanssons** gårdor; utgörande från vester till öster, från ett häbbare tillhörigt **Rådman Sundvall** och en **Rådman Hammarén** tillhörig bod, 33 alnar, vidare från gatan till stranden 60 alnar
- 356 **1861 den 7 januari** uppläts åt **Handlanden J M Finell** till sökandens förut egande gärda n:o 191 å kartan under figuren T? om 0,16,7 kappland och litt C om 0,6,9 kappland upptagen mark. Utrymme, skulle dock lemnas för **Lulsundsvägens** dragen genom fig litt C
- 357 **1861 den 14 januari** uppläts åt **Sjömannen D B Lindgren** tillökning till han förr egande tomt i **Svartholmen** belägen söder om **Enkan Öbergs** gårdstomt; inneh. från nämnde tomts sydöstra ända i rak linia åt söder 25 alnar och ifrån denna punkt 50 alnar till nordvestra hörnet af **Glasmästar Wikgrens** gärda och vidare i samma sträckning 26 alnar eller till den utlagda gatan
- 358 **1861 den 28 januari** uppläts tillökning af **Skeppsklareraren A d Aubigne** gårdstomt enligt nya plankartan, utgörande denna i öster och vester efter **Storgatan** 33 ½ alnar i norr och söder 64 alnar samt vid södra sidan i öster och vester 26 alnar eller 4 4/10 kappland
- 359 **1861 den 13 maj** tilläts **Lotsen P D Grahn** att till sin förut egande tomt få intaga en mindre bit af **Handl N E Bergströms** vreta nr 136 och en del af vretan nr 138 tillhörig **Handl. Sundgren**, hvarigenom tomten kommer att hålla i längd i öster och vester 92 alnar samt i söder och efter **Residensgatan** 70 alnar enl Ing J J Sundströms plankarta
- 360 **1861 den 13 maj** uppläts åt **Enkan Anna Sandström** en gårdstomt nedanför **Repslagaren Fahlesons** gård, sträckande sig nedanför den till nämnda gård hörande stenvall, utgörande i längd 75 alnar och gående med samma längd till stranden
- 361 **1861 den 29 juli** uppläts en gårdstomt åt **Skomakaren J N Åhrström**, belägen nedanför **Arbetskarlarne A Hanssons** och **L H Sundvalls** gårdar på södra sidan om staden; innehållande från **Rådman A Hammaréns** häbbare österut i längd 40 alnar och efter sjögatan och från dessa tvenne punkter ned till sjön
- 362 **1861 den 29 juli** uppläts åt **Skepparen J P Granberg** för uppodling en jordlott i **Kattskatan**



liggande invid och öster om **Qvartersmannen Er Sandströms, Tullvaktmästaren O A Hallbom** och **Handl Ben Forsbergs** der egande gårdor. Trakten innehöll från norvestra hörnet af Er Sandströms gärda åt nordost 220 alnar, härifrån söderut 470 alnar samt från sistnämnde punkt vesterut mot B Forsbergs gärda 1140 alnar

- 363** 1861 den 12 oktober tilläts **Timmermannen E Sandström** till sin förr egande gårdstomt i **Skatan** få intaga den mark som låg emellan nämnde tomt och **Fiskaren Röckners Sterbhusdelägares** häbbare och till den utsträckning norrut som Sandströms tomt i öfrigt har, samt från sydvestra hörnet af berörde stolpebod eller häbbare till nordöstra h i **Skatan** den mark som faller öster om en linia af **Enkan Höflings** tomt
- 364** 1861 den 12 oktober uppläts åt **Kopparslagaren C A Sandgren** till hans förr egende tomt i **Skatan** den mark som faller österom en linea dragen från sydvestra hörnet utaf afledne **Röckners Sterbhusdelägares** stolpebod till nordvestra hörnet af **Höflings** tomt
- 365** 1861 den 31 december uppläts åt **Landskanslisten F G Bucht** en jordbit för plantering eller uppodling, belägen framför sökandens gård på andra sidan gatan. Terrängen i öster begränsades i norr och söder af en sök. förut tillhörig kåltäppa och **Doct Waldenströms** gärda, ifrån so hörnet af af nämnda gärda i söder till **Rådman Hammaréns potatestäppa** var 23 ½ alnar, från öster till vester längs Hammaréns stengärdesgård 30 alnar, vidare längs **Enkefru Hedströms** arfv gärdas stenhage från söder till norr 80 alnar och derifrån vinkelrätt till **Repslagargatan** 20 alnar. Sökanden skulle dock vara förpliktigad att afträda insynta marken när någon åstundade uppföra gårdsbyggnad å densamma
- 366** 1861 den 31 december uppläts åt **Landssekreteraren och Ridd A M Eurén** en jordtrakt för uppodling, belägen nordvest om **Lulviken** invid Gäddviks bys rålinea och innehållande i vidd omtrent ett tunnland
- 367** 1862 den 12 maj uppläts åt **Murare Gesällen W Boström** en lägenhet för uppförande af sjöbod med landgång, belägen 1 alnar öster om sök i **Skatan** egande stugubyggnad och innehållande 12 alnar i bredd med sträckning åt sydost ned till vattnet
- 368** 1862 den 19 maj uppläts åt **Lotsen Carl Petter Söderström** en lägenhet för uppförande af sjöbod och båtlänning innehållande 15 alnar i bredd efter strandgatan ned till sjön
- 369** 1862 den 28 juli uppläts åt **Rådman W Hjertzell** för uppodling en jordtrakt invid **Erikslund**; ifrån **Jungfru Anna Lisa Björkboms** gärda, längs efter Rådman Hjertzells mot landsvägen stötande gärdesgård, till s.k. **Östmanska gårdan** och derifrån till dess norra gärdesgårdshörn utmed landsvägen till A L Björkboms gärda samt derifrån till den punkt der mätningen började
- 370** 1862 den 6 oktober uppläts åt **Färgaren J O Röckner** en lägenhet af stranden vid **Svartholmsundet**, innehållande från södra ändan af **Hållhågnaden** efter s.k. Öströmska (rätteligen **Östmanska**) gårdan söderut 50 alnar med samma bredd ned till sjön tills nödigt djup mötte
- 371** 1862 den 1 december uppläts åt **Skepparen Fr Åström** en gårdstomt vid s.k. **Svartholmsudden**, innehållande från sjön, på södra sidan om **Lotsen J Sundvalls** gårdstomt, upp till **repslagarbanan** 120 alnar, hvarifrån 18 alnar afgå till blifvande sjögata; i söder efter repslagarbanan 175 alnar samt från denna punkt i vester ned till sjön 40 alnar

- 372 **1863 den 1 juni** uppläts åt **Disponenten A R Lundblad** en lägenhet för upplag af ved, liggande emellan sökandens sjöbod nedanför strandgatan och samma gata med lika bredd som sjöboden eller 10 alnar
- 373 **1863 den 29 juni** uppläts åt **Fiskaren Fr Mjöberg** en lägenhet för uppodling å **Hertsön**, innehållande från sydöstra hörnet af **Arb Blomqvists gärda** (förut tillhörig **konsul C A Govenius**) i sydost 90 alnar, derifrån i sydvest 231 alnar samt till förut nämnda gärda 156 alnar, längden efter gärdesgården till första punkten 168 alnar
- 374 **1863 den 13 juli** uppläts åt **F A Öqvist** en gårdstomt versterom **Vaktmästar B U Kocks** tomt utgörande enligt Ing J J Sundströms plankarta, sydvestra hörnet af **Qvarteret Trasten**, utgörande i norr och söder 187 fot och i öster och vester 132 fot
- 375 **1863 den 5 augusti** uppläts åt Herr **Landshöfdingen och Riddaren S P Bergman** en stenbacka i nordöstra hörnet af sak egandes myrgärda, vester om skolhusqvarteret
- 376 **1863 den 14 september** uppläts åt **Målaren J F Lindh** en jordlägenhet belägen på vestra sidan om vägen invid **Lantm J J Sundströms** å **Båthusbacken** belägna gärda; utgörande ett område af 60 alnar från söder till norr och 60 alnar från öster till vester
- 377 **1863 den 28 september** uppläts åt **Garfvaren C J Ruthberg** en jordlägenhet för odling belägen i nordost från **Enkefru Bobergs** hägnad i **Kattskatan**; innehållande från sydöstra hörnet mot nord nordost 225 alnar och derifrån rakt i ost 200 alnar, vidare derifrån rakt i syd 213 alnar och derifrån till vester eller första punkten 125 alnar. Af denna lägenhet uppläts åt sökanden hvad som ej förut af densamme innehafdes af **Rådman W Hjertzells** sterbhusdelägare
- 378 **1863 den 12 oktober** uppläts åt **Handlanden Fr Backetman** en jordtrakt för uppodling belägen emellan **Ytterviken** och **Kattskatan**, utgörande från nordvestra hörent af den sökta lägenheten österut 192 alnar, derifrån söderut 64 alnar, samt vidare från sydöstra hörnet vesterut 400 alnar och derifrån norrut 236 alnar
- 379 **1863 den 16 november** uppläts en jordtrakt för uppodling åt **Comminister O Bergman**, invid **L P Fahlesons repslagarbana** och sökandens vretor n:o 289 o 351; utgörande i längd från nordvestra till nordöstra hörnet 288 alnar; ifrån nordöstra till sydvestra hörnet 135 alnar, ifrån sydöstra till sydvestra hörnet 97 alnar samt från sistnämnda hörn till nordvestra hörnet 45 alnar
- 380 **1864 den 7 mars** uppläts åt **Handlanden J M Finell** till hans förut egande gärda n:o 191, 16 1/5 kappland utlycktes – och 2 4/5 kappland inhägnad mark samt mark för anläggande af landgång till en längd af 40 famnar utåt sjön och 5 alnars bredd
- 381 **1864 den 4 april** uppläts en gårdstomt åt **Anna Cath Åberg**, belägen i kvarteret **Skatan** emellan **Enkan Rönnbäcks** och **Skomakar C F Berglunds** ladugårdsbyggnader; innehållande från sydöstra till sydvestra hörnet 30 alnar, från sydvestra till nordvestra hörnet 18 alnar, från nordvestra till nordöstra 30 alnar samt ifrån sistnämnda till sydöstra hörnet 18 alnar
- 382 **1864 den 18 april** uppläts åt **Gust Fr Sundvall** en gårdstomt emellan **arb Björns** gårdstomt och **L O Fahlesons** förr ägande **repslagarbana** och uthusbyggnad; platsen utgjordes af den mark som på Ing J G Bränströms karta öfver Luleå stad, finnes på sydvestra sidan om åkerfigurene nr:s 305 och 306 och intill den i sydvest om ågofigurena blifvande gatan

- 383** 1864 den 18 april uppläts åt **Maria Brita Hamrén** en gårdstomt, belägen i **Qvarteret Skatan** emellan **Enkan Rönnbäck's** och **Enkan Cat Jacobssons** gårdar, innehållande från nordvestra till nordöstra hörnet af tomten, efter **norra kyrkogatan** 22 alnar, ifrån nämnda gata till sydöstra hörnet 44 alnar, - ifrån **Enkan Rönnbäck's** till **Skom C F Berglunds** ladugårdshus 30 alnar samt härifrån till **norra Kyrkogatan** 44 alnar
- 384** 1864 den 30 maj uppläts en gårdstomt nr 129 åt **Timmerman Joh Pet Sundström**. inköpt af **Barbro Marg Enberg**, belägen uti **qvarteret Tärnan** vid **södra Kyrkogatan**; innehållande från **Lars Joh Sundvalls** gårdstomt, efter **skomakargatan** 42 alnar och ifrån nordöstra hörnet af tomten efter **södra Kyrkogatan** 75 alnar, då **A Hallboms** tomt vidtager
- 385** 1864 den 30 maj uppläts åt **Bokhållaren A Hallbom** en af **Barbro M Enberg** inköpt tomt nr 129, uti **qvarteret Tärnan** vid **Södra Kyrkogatan** belägen; inneh från **handl H O Öströms** gårdstomt, efter **Östra Tullgatan** 42 alnar och efter **Södra Kyrkogatan** 31 alnar
- 386** 1864 den 4 juli uppläts åt **Arbetaren Hans Erik Utterström** en gårdstomt i **Skatan**, belägen invid sökandens gärda, innehållande från gårdans östra sida ifrån norr till söder 15 alnar och å östra sidan af den sökta platsen från norr till söder 23 alnar samt längs efter **vestra Skeppsbrogatan** 17 alnar
- 387** 1864 den 28 november uppläts åt **Arbetskarlen Johan Öhlund** för uppodling en trakt vid sökandens egande vreta i **Kalfhalsen**; innehållande från nordöstra hörnet af nämnde vreta, i öster efter landsvägen 120 alnar, ifrån nordöstra hörnet af sökta marken i sydvest till **Åkaren Bromans** vreta 300 alnar samt från sist nämnde punkt till sydöstra hörnet af sökandens vreta 74 alnar. Den väg som från landsvägen ginge genom den insynta marken till **N P Sundström** m fl vretor, skulle dock ej få stängas förr än ny väg var uppbruten å södra sidan insyningen
- 388** 1865 den 16 januari uppläts åt **Handlanden Olaus Nelsson** en lägenhet för upplag af ved o d å **Öhn**, hvilken lägenhet var samma som **Handl H O Åkerström** innehaft till sitt **bränneri**; sedan 12 aln afsatts till väg, från öster till vester utgjorde längden till vattnet 60 alnar, på norra ändan; söderut efter stranden, två alnar från **afl Läns m O J Wikströms** båthus, sedan 12 alnar lemnats till väg till **Enkan Åbergs gård**, utgjorde längden 185 alnar och derifrån till ofvannämnde väg, eller södra ändan af lägenheten 49 aln samt öfvra sidan af lägenheten 155 aln
- 389** 1865 den 13 maj tilläts **Färgaren J O Röckner** att uppföra ett boningshus nedanför **Strandgatan** ofvanför sökandens **garfveri**; med skyldighet att nedrifva huset, om vid en blifvande reglering skulle anses behöfligt. Enligt föregående syn, inneh platsen 14 alnar i norr från sydöstra hörnet af kryddgården nedanför f d **Nordströmska gården**. Vidare 26 alnar i öster mot **P Govenius magasin**, derifrån mot **Strandgatan** 13 alnar samt derifrån till första punkten 26 alnar
- 390** 1865 den 10 juli uppläts åt **Bagaren C G Sundblad** en lägenhet för gårdstomt och uppodling i **Skatan** invid sökandens vreta, innehållande från öster till vester å södra sidan 32 alnar, norra sidan likaledes 32 alnar; östra sidan från öster till vester 132 alnar och vestra sidan äfven 132 alnar
- 391** 1865 den 24 juli uppläts åt **Guldsmeden E J Brandt** en jordtrakt för odling belägen vid **Ytterviksvägen**; innehållande från sydöstra hörnet af sökandens vreta till **Ytterviksvägen** 20 alnar, från nordöstra hörnet till samma väg 36 alnar samt i längd efter **Ytterviksvägen** 180 alnar
- 392** 1865 den 31 juli uppläts åt **Fängelsedirektötren C T Thulin**, för uppodling en jordtrakt invid

sökandens vreta, "**Norens gårdet**", å **Nordantillheden**; innehållande från sydöstra hörnet af vretan i vester och öster till stranden vod **Notstångudden** 860 alnar, från södra till norra Notstångudden efter stranden 220 alnar, ifrån sistnämnda udde till nordöstra hörnet af sök vreta 280 alnar samt från sistnämnda hörn till sydöstra hörnet af förenämnda vreta 540 alnar

- 393 **1865 den 16 oktober** uppläts åt **Pigan Maria Johanna Nilsson** en gårdstomt, af **Härads C W Cygenii** sterbhusdel vreta i Svartholmen: innehållande ifrån **Lars Forsmans** gård efter **Storgatan** till **Östra Nygatan** 31 alnar, ifrån södra hörnet af tomten efter sistnämnda gata 65 alnar, norra sidan af tomten 31 alnar samt vestra 65 alnar
- 394 **1865 den 13 november** uppläts åt **arbetskarlen Johan Johansson** en gårdstomt invid **grindstugan** i **Båthusbacken**; innehållande, sedan en tomt för grindstugan utstakadts af 65 alnar i kvadrat, 65 alnar efter landsvägen och vidare varje sida af tomten 65 alnar
- 395 **1865 den 20 november** uppläts åt **Byggmästaren E A Brändlöf** en plats för anläggande af en s.k. **krällbädd**, belägen nedanför **Smeden Bergboms** tomt o öster derom, innehållande från **Lundmarks smedja** vesterut vid vattenbrynet 60 alnar, och härifrån 18 alnar uppåt landet så att insynta figuren bildade en rektangel. Någon båtlänning fick dock ej sommartiden stängas. Af platsen insynades särskildt en bredd af 14 alnar å östra sidan för upplag af virke
- 396 **1866 den 29 januari** uppläts åt **Handlanden O D Sundberg** en gårdstomt uti hörnet af **Östra Skeppsbrogatan** och **Östra Nygatan** i kvarteret **Hjorten**; innehållande 65 alnar i kvadrat
- 397 **1866 den 5 februari** uppläts åt **Färgaren C O Sundström** en gårdstomt nedanför **Garfvaren L O Bergmans** gårdstomt, innehållande 47 alnar i längd på norra och södra sidorna samt 24 på östra och västra
- 398 **1866 den 4 juni** uppläts åt **Arbetaren Olof Nilsson** 3:ne jordtrakter för uppodling, belägna emellan **Mamsell M Åkerströms**, **Fiskaren Fr Mjöberg srs** och Olof Nilssons vretar samt norr och vester om sökandens vreta ofvanför Lulsundet åt Hertsön
- 1:o** trakten norrom sökanden förr egande gärda innehöll 140 alnar ått norr från samma gerda längs efter östra gärdesgården af Fr Mjöbergs gärda samt från öster till vester nedåt sjön till nordvestra hörnet af Ol Nilssons gamla gärda med de 2:ne andra sidorna parallella
- 2:o** En af **Pehr Lundbäck** uppodlad gärda samt trakten norrom denna till sök egen gärda; innehållande den odlade marken 73 alnar och i bredd 30 alnar samt den oodlade (emellan Lundbäcks och sök gärda) 20 alnar i längd och 30 alnar i bredd
- 3:o** Marken från söder till norr med utgångspunkt från Lundbäcks gärdas sydöstra hörn rakt emot Mjöbergs gärda en sträcka af 26 alnar
- 399 **1866 den 4 juni** uppläts åt **Olof Fredrik Sandström** en gårdstomt i Svartholmen, utgörande vestra tomten i **Qvarteret Hvalen**; innehållande i öster och vester 114 fot och i söder och norr 132 fot
- 400 **1866 den 11 juni** uppläts åt **Timmermannen J Berglund** en lägenhet nedanför sökandens gård; innehållande 10 alnar i öster och 6 alnar å vestra sidan nedåt stranden
- 401 **1866 den 11 juni** uppläts åt **Norrbottens Skarpskytte Corps** en **skjutbana** emellan **Notviks gårdsgärdet** och vintervägen, utgörande i längd från landsvägen i sydväst 360 alnar och med en bredd af 8 alnar för väg, samt i samma riktning till **Notviksstranden** 400 alnar och i bredd 20 alnar

- 402 **1866 den 25 juni** uppläts åt **Fiskaren J Landströms konkursmassa** en gårdstomt, innehållande i bredd längs boningshuset å norra sidan 22 alnar med lika bredd å stranden
- 403 **1866 den 23 juli** uppläts åt **Bagaren C G Sundblad** hans förut egande s.k. **Bergmans gården**, sydvest om **Qvarteret Korpen** tvenne byggnadstomter; innehållande hvardera tomten i längd efter gatan åt norr 200 alnar samt i bredd från söder åt norr 125 alnar; och blev Qvarteret kalladt för **Tigern**
- 404 **1866 den 8 oktober** uppläts åt arbetskarlen **Jakob Linders** omyndiga barn en gårdstomt i **Svartholmen**; utgörande denna sydvestra tomten uti **qvarteret Ripan**
- 405 **1866 den 29 oktober** uppläts åt **Bagaren C G Sundblad** en gårdstomt samt kaj och sjöbrygga norr och vester om Repslagargatan; innehållande ifrån nordvestra till sydöstra hörnet efter stranden 158 alnar; ifrån stranden vid **Vestra Repslagargatan** till den i norr derifrån blifvande gata eller nordöstra hörnet af den sökta platsen samt ifrån sistnämnda punkt till sydöstra hörnet eller stranden 140 alnar. Den insynta platsen bildade en triangel
- 406 **1867 den 21 januari** uppläts åt **Lotsen D G Grahn** en lägenhet nedanför hans gård i **Skatan** för uppförande af en strandbod och brygga; utgörande den plats som befinnes från **Enkan Harlins** tomthörn vid södra ändan af **Residensgatan** åt söder tills nödigt djup möter samt från nämnde gata från vester till öster längst stranden 25 alnar
- 407 **1867 den 21 januari** uppläts åt **Lotsen D G Grahn** en del af sökandens gärda n:o 138 för gårdstomt; innehållande från nordvestra hörnet af sök gårdstomt i öster 12 alnar och efter densamma i norr och söder 74 alnar samt efter norra delen af nyssnämnda tomt i öster och vester 35 ½. Sökandens anhållan att af gården n:o 136, tillhörig **Handl N E Bergström** få upplåten en kvadratformad figur af 20 alnars sidor, skulle han med Bergström få öfverenskomma
- 408 **1867 den 18 mars** uppläts åt **Lotsåldermannen J J Johanssen** till sin gårdstomt i **Skatan** den odisponerade mark som låg på östra och södra sidorna om tomten intill det s.k. **Bergströmska skeppsvarvet** ned till sjön, så att den nu insynade tomtens sidor i vester och öster skulle utgöra en rak fortsättning af samma sidor till den gamla tomten
- 409 **1867 den 1 april** uppläts åt **Isak Olofsson i Gäddvik** en trakt å **Nordantillheden** för uppodling, trakten var belägen vid och efter **gamla vinterpostvägen**, som går från staden till Gäddvik; och utgjorde i längd efter nordvest till sydvest 275 alnar, på ett afstånd af 125 alnar från stranden, intill hvilken lägenheten sträckte sig
- 410 **1867 den 22 juli** uppläts åt **Eldaren Nils Gabriel Johansson** en gårdstomt i **Skatan** norrom **Vestra Repslagargatan** utgörade nordvestra tomten i **qvarteret Bäfvern**, enligt 1859 års plankarta
- 411 **1867 den 2 september** uppläts åt **Handlanden Fr Backetman** nedanför hans gård, ifrån en punkt nedanför strandgatan och i linie med vestra sidan af Backetmans tomt och sjöbrygga, belägen 78 alnar rakt ner från midten af stenfoten, på norra sidan af Backetmans gård, gick lägenheten 25 alnar mot öster med östra ändpunkten på lika afstånd från Backetmans gård; ifrån utgångspunkten i linie med tomten, ned mot stranden 21 alnar, derifrån mot öster efter stranden 21 alnar och vidare mot sydöstra hörnet af figuren 19 alnar

- 412 **1867 den 2 september** tilläts **Doctor E M Waldenström** uppföra en envåningsbyggnad å en plats upplåten åt sökanden å norra sidan af sökandens tomt 15 alnar i längd från öster till vester, efter vestra Repslagargatan samt 3 å 4 alnars bredd af stadens utmark vid sistnämnda gata
- 413 **1867 den 9 september** uppläts åt **Målaren J F Lihnd** en lägenhet för uppförande af brobänk nedanför **Garfvaren Sandbergs** f.d. garfveri; innehållande från ett på stranden uppfört magasin till sökanden nedanför belägna sjöbod 17 alnar och i bredd 11 alnar; den plats hvarå sjöboden är uppförd utgör 11 alnar i längd och bredd och skulle sökanden från sistnämnda plats uppföra brobänk till dess nödigt djup möter
- 414 **1867 den 9 september** uppläts åt e.o. **Landskontoristen E R Waldenström** en gårdstomt af det i **Skatan** belägna (af sökanden inköpta) s.k. **Markströms gårdet**, Inneh i vidd und n:o 41a, 1 qvref 61 qvstänger samt af den odisponerade marken, som tillstötter hans tomt i söder, 8 kvadratstänger
- 415 **1868 den 23 mars** uppläts åt **Bondesonen L U Öqvist** en gårdstomt å **Svartholmsudden**; utgörande en del af sydvestra tomten af **qvarteret Laxen**, invid **östra Repslagargatan**; stranden nedanför tomten uppläts äfven för uppförande af sjöbod och båtlänning, till lika berdd med tomten
- 416 **1868 den 11 maj** uppläts åt **Komminister O Burman** en lägenhet vid **Skurholmsfjorden** för uppförande af sjöbrygga, belägen invid stadens **hållhägnad** och på afstånd af 120 alnar från en vester om hållhägnaden gående stengårdesgård med en bredd af 6 alnar med lika bredd ut på sjön tills nödigt djup möter
- 417 **1868 den 28 december** uppläts åt **Borgmästaren E A Curtelii Sterbhusdelegare** en år 1854 den 21 juli insynad jordtrakt å **Mjölkudden**. Belägen neder och vester om sökandens vreta (und nr 20) innehållande från södra sidan af vretan utefter **Enkefru Söderholms**, på vstra sidan vreten nr 52 gående stenhage 87 alnar, från sistnämnda punkt och Enkefru Söderholms stenhage å vester 15 alnar till en spetsig jordfast sten, derifrån i söder 25 alnar, härifrån i vest nordvest 150 alnar samt härifrån mot norr, till hörnet mot **Öströmska vretan** 57 alnar
- 418 **1869 den 5 juni** uppläts åt **Sjökapten N P Sundström** en plats för upplag af trädvirke i **Skutviken** vesterom **Bagaren Sundblad** tillhörig gärda, hvilken plats utgjorde den mark som inneslutes av linierna AB-BC-CD och sjöstranden, enl af 1:e Landtm Nyström upprättad karta, innehållande i vidd 5 qvref eller 26,6 kappland. Sökanden skulle dock, utan ersättningsskyldighet af staden, till densamma återlemna lägenheten om staden deraf framdeles blefve i behof
- 419 **1869 den 14 juni** uppläts åt **Arbetaren Petter Larsson** en tomtplats vesterom **Enkan Utterströms** och **Bagaren Sundblads** gårdor, uti qvarteret **Ufven**, utmärkt å stadens plankarta af J J Sundström
- 420 **1869 den 14 juni** uppläts åt **Isak Andersson** en plats för gårdstomt jemte båtlänning och sjöbodtomt vid Oskars varf på vstra sidan af **Residensgatan**; innehållande 100 alnar i längd efter Residensgatan samt 50 alnar i bredd förutom nedanför liggande sjöbodlägenhet. En del af tomten var inköpt af **Lotsen D G Grans** insyning
- 421 **1869 den 5 juli** uppläts åt **Luleå Badinrättnings Aktiebolag** för uppförande af badhus mm, en trakt på vstra sidan af **Småskär** eller **Rammelholmen**; innehållande i vidd 7 tunn 19,2 kappland, inrymd emellan punkterna A, B, C, D och E enl av stadsingenjören E R Waldenström upprättad karta

- 422 **1869 den 8 november** uppläts åt **Färgaren E A Nordström** en plats för odling å **Båthusbacken** utgörande nord och nordöstra delen af **qvarteret Måsen**; innehållande från **Arbetsk. Nymans** gårdstomt efter Timmermansgatan, mot **stadens staket** 118 alnar, derifrån vesterut efter nämnda staket 45 alnar, söderut efter der gående **repslagarbana** mot Nymans tomt 110 alnar samt vidare efter denna tomt till utgångspunkten 42 ½ alnar
- 423 **1870 den 28 februari** uppläts åt **Handelsbolaget Bergman Hummel C.ni** en plats å **Pontusudden** för upplag af trädvaror; enl af stadsingenjören E R Waldenström upprättad karta inneslötts platsen af derå uppdragna linierna ga, ab, bc, cd, de och ef. Platsen var förut insynt och inköpt af nämnda bolag
- 424 **1870 den 25 april** uppläts åt **Collega O M Holm** en lägenhet å **Mjölkudden** vid **Afl Borgmästaren Curtelii gärda**; innehållande från 50 alnar nordvest från nämnda gärda, 175 alnar i samma väderstreck; ifrån denna punkt till sjöstranden 36 alnar; ifrån andra mätningpunkten i norddost 140 alnar samt från första utgångspunkten även i nordost 175 alnar
- 425 **1870 den 12 september** uppläts åt **Handlanden N E Bergström** mark för väg från sjöstranden till hans egendom **Tuna**, innehållande i bredd 12 alnar och i längd 425 alnar
- 426 **1870 den 19 september** uppläts åt **Rådmannen J A Huss** en lägenhet för uppodling å **Mjölkudden**; innehållande från 12 alnar om nordvestra hörnet 165 alnar i vester till den åt **Handl. Bergström** upplåttna väg till hans gärda samt efter nämnda väg 125 alnar till stranden
- 427 **1870 den 10 oktober** uppläts åt Herrar **F Waldenström, E R Waldenström, J E Nyström** och **L von Hedenberg**, hvar sin lägenhet å **Mjölkudden**; Lägenheterna innehöll tillsammans en längd af 400 alnar i vester från **Collega O Holms** insyning med en bredd till stranden af 187 alnar på östra och 156 på vestra ändan. Lägenheterna innehöllo:  
 N:o 1 Räntmästar F Waldenströms 7,65 qvadrarefvar  
 N:o 2 Förste Landtm J E Nyström 6,63 d:o  
 N:o 3 e.o. Landskontristen E R Waldenström 6,60 d:o  
 N:o 4 dito L v Hedenberg 6,15 d:o
- 428 **1870 den 24 oktober** uppläts åt **Bankkamreraren A Rydberg** en lägenhet å **Lappskataudden** för bebyggande och utslående af en timmerbana, innehållande från södra rået af **Kalléns torp** 2000 samt inneslutes af linierna HA, AB, BC, CD, EF och FG enligt af stadsingenjören E R Waldenström upprättad karta öfver lägenheten
- 429 **1870 den 24 oktober** uppläts åt **Norrbottens Bryggeri Aktie Bolag** för uppförande af ett **malthus**, en plats på östra sidan om bryggeriets område och hvilken takt inneslutes af triangeln a, b, c enl af Ingenjör E R Waldenström upprättad karta, med villkor att hinder ej lades för platsens utfyllande och gagnande såsom **barlastkaj**
- 430 **1871 den 18 mars** uppläts åt **Arbetaren C A Enbom** en lägenhet för odling och bebyggande i s.k. **Nordantillheden** tätt invid s.k. **Degerströms** eller **Per Olsa gårdet**; innehållande i vidd enl Ing E R Waldenströms upprättad karta öfver lägenheten 2 tunn 12,6 kappland
- 431 **1871 den 8 maj** uppläts åt **Luleå Stads Fattigvårds Styrelse** en gårdstomt, belägen i s.k. **Svartholmen** på södra sidan af Kungsgatan, omgifven på sidan af samma gata, på vestra sidan af **Mamsell L Nymans-**, på södra af **Enkan Helins-** och på östra af **arbetskarlen Anders Ant.**

Öqvists tomter; innehållande från norr till söder 115 fot och i bredd i öster och vester 88 fot

- 432 **1871 den 12 juni** uppläts åt **Sjökapten N P Sundström** en gårdstomt i s.k. **Svartholmen**; innehållande från vester till öster efter södra Kyrkogatan 68 alnar, i norr från nämnde gata, intill **Handl J J Sundgrens förr** egande gärda 63 alnar, ifrån sistnämnda vreta inpå **Åkaren Lidmans** m fl tomter 68 alnar samt från sistnämnda punkt till södra Kyrkogatan 63 alnar
- 433 **1873 den 22 september** uppläts åt e.o. **Tullvaktmästaren N P Eriksson** en gårdstomt invid vestra Repslagaregatan, utgörande en del af nordöstra tomten i **qvarteret "Tratten"**; innehållande 35 qv.stänger eller 2 kappland
- 434 **1873 den 3 november** uppläts åt **Arbetaren Nils Gabriel Johansson** en lägenhet för vedupplag och byggande af stenbrygga, nedanför sin i **Skatan** belägna gårdstomt; innehållande i längd efter stranden 23 alnar med lika bredd upp mot hans tomt. Sökanden skulle dock afstå platsen till staden, då den för samma blefve behöflig
- 435 **1874 den 2 februari** uppläts åt **Arbetaren Isak Buchts enka** en gårdstomt i **Svartholmen** invid stranden af Lule fjärden och Östra Repslagargatan; innehållande i vidd 4,6 kappland under nr 204
- 436 **1874 den 14 september** uppläts åt **Luleå Ångsnickeri Aktie Bolag** en lägenhet å **Lappskataudden** om 36 tunnland 19,4 kappland för uppförande af **ångsåg** etc, enligt Ingenjör E R Waldenström deröfer upprättad karta – afgiften bestämdes till 3 kr per tunnland
- 437 **1875 den 30 augusti** uppläts åt **Luleå Ångsnickeri Aktiebolag** en emellan **Carlsviks ångsåg** och jordlägenheten **Carlshäll** belägen strandplats om 2 tunnland 4 kappland, under villkor att bolaget i afgäld skulle betala 3 kr per tunnland
- 438 **1877 den 15 januari** uppläts åt **Snickaren J O Andersson** en å bilagd karta under litt c upptagen lägenhet med undantag af den del deraf som Andersson förut erhållit lagfart och som i fastighetsboken upptages under nr 237a, med villkor att Andersson till staden afstod den del af tomten nr 238 som inskjuter i Skomakargatan
- 439 **1877 den 15 januari** uppläts åt 1:e **Landtmätaren J E Nyström** en mindre stenbunmden trakt emellan hans **Berggården** och allmänna landsvägen i vidd utgörande 6,2 kpl = 1,08 qv.refar med villkor att trakten planterades och ett prydligt staket uppfördes emot allmänna landsvägen
- 440 **1877 den 26 november** uppläts åt e.o. **Tullvaktmästaren J A Linder** en byggnadstomt i nordvestra hörnet af **qvarteret Ripan** i **Svartholmen** å stadens plankarta upptagen und nr 182, innehållande i norr o söder 116 och i öster och vester 108 fot, med villkor att Linder uppbryter och underhåller hälften af de till tomten stötande gator och erlägger de afgifter, som för tomten då utgjordes eller framdeles åsättas kunna
- 441 **1877 den 24 december** uppläts åt **Arbetaren C J Norgren** en tomt i hörnet af Freds- och Tjärhofsgatorna innehållande i längd från söder till norr 150 fot och från öster till vester 120 fot med villkor, att då sådant förekommer till hälften deltaga i uppbrytningen af förbigående gator samt att för tomten erlägga de afgifter som då utginge eller framdeles åsättas kunna
- 442 **1878 den 6 maj** uppläts af Magistraten till **Arbetaren G A Bergsten** södra tomten i **qvarteret Advokaten**, innehållande i längd efter Tjärhofsgatan 150 fot och i bredd vinkelrät emot samma



gata 120 fot med villkor att då så erfordrades bryta hälften af de till tomten stötande gator, utgöra de utskylder som då utginge eller framdeles kunna bestämmas

- 443 **1878 den 6 maj** uppläts åt **Arbetaren Is Edv Isaksson** nordöstra tomten i kvarteret **Ankaren** i längd efter Tjärhofsgatan 150 och efter Fredsgatan 120 fot, emot enahanda villkor som föregående
- 444 **1878 den 6 maj** uppläts åt **Abr Nyström** sydöstra tomten i **qvarteret Ankaren** med gränser som å bifogad karta finnes utmärkta, med villkor att Nyström afstod från den rätt, han möjligen kunde hafva till mark som fölle utom han ansökta tomt och inom trenne år från upplåtelsedagen afflytta sin byggnad från dess dåvarande plats samt att han då så påfordrades bryter hälften af de till tomten stötande gator, utgör de skyldigheter etc (se föregående)
- 445 **1878 den 21 oktober** biföllo Stadsfullmäktige **J C Nilssons** ansökan om att utbryta af jord inom **qvarteret Kamelen**, med villkor att Nilsson för den jord han derigenom erhåller utgör de utskylder .. etc
- 446 **1878 den 14 november** upplåto Stadsfullmäktige åt **Herr F Flygare** under 50 år odisponerade marken å **Mjölkudden** emellan vretan 334-338 och stranden af Lule elf dervid för allmänheten först aftogs en väg efter stranden af 40 fot och efter ofvan berörda vreta af 20 fot, samt v om **Helledays** nyb. 20 fots väg derest gamla vägen emellan 714 och 715 stänges. S:a 12,04 qv.retar – 36,59 qvrefar af marken öster o vester om Ladugårdssgårdet begärdes?
- 447 **1878 den 14 november** upplåto Stadsfullmäktige åt f **Garfvaren Röckners barn** en tomt i vestra hörnet af 11:e qvarteret stötande emot Freds- och Tjärhofsgatorna, med villkor att Röckners barn från bredvid tomten liggande enskild mark förvärvar sig den för bildande af en regulier fyrhörning återstående delen, då så erfordras bryter hälften af tillstötande gator och utgör de skyldigheter som då etc, samt i öfrigt ställer sig till efterrättelse 25 § i Byggnadsordningen
- 448 **1878 den 14 november** beslöto Stadsfullmäktige i anledning af **Arbetaren J J Abramssons** ansökan om att få eganderätt till mark i **Mjölkudden**, hvarå han utan tillåtelse uppfört boningshus, att uppförda stugan skulle få tillsvidare kvarstå
- 449 **1879 den 16 juni** beslöto Stadsfullmäktige att åt **Enkan fru Anna Hjertzell** skulle upplåtas den mark som ligger emellan hennes tomt o Torggatan emot villkor att den afgäld som för samma mark nu utgår eller etc
- 450 **1879 den 13 september** upplåto Herrar Stadsfullmäktige till **Jonas Carlsson** för bebyggande förut icke upplåtna delen af nordvestligaste tomten i 7:e qvarteret med villkor att derfor utgjordes de utskylder som då utgingo eller framdeles kunna åläggas och bryter hälften af angränsande gata
- 451 **1879 den 30 december** beslöto Stadsfullmäktige att, i anledning af ansökan om reglering af fastigheten n:o 462 i 17:e qvarteret genom tillbyte af jord reglera nämnde fastighet så att den erhåller följande gränser: i längd mot fastigheten n:o 460 i öster 135 fot, emot Norra Kyrkogatan 136 fot, mot vester 135 fot och mot söder 136 fot; och skulle **Asplundh** få tillsvidare begagna den odlade mark belägen emellan tomten och tjern, hvilken han till staden afstår
- 452 **1879 den 30 december** uppläts åt **Fru Erika Burman** för bebyggande norra tomten i 8:e qvarteret till så stor del som densamma av staden innehafves och emot villkor att hon uppbyter hälften af angränsande gator samt för upplåtna tomten utgör de utskylder som då utgingo eller framdeles

kunna åläggas

- 453 1879 den 30 december** sedan utredning och yttrande från dertill utsedde kommitterade, Helsovårds och Byggnadsnämnden inkommit angående **Garfvaren Baudins** rätt till den plats nedanför hans här i staden belägna gård, hvilken **Garfvaren C O Bergman** år 1850 erhållit tillstånd att få intaga, beslöts, att Baudin skulle tills vidare och intill dess staden kan vilja använda ifrågavarande plats till byggnadstomt få innehafva densamma, dock endast med den rätt han nu dertill kan ega
- 454 1880 den 26 februari** uppläts åt **Herr O Burman jr** sydvestra tomten uti 8:e kvarteret emot utgörande af vid tomtupplåtelser vanliga villkor
- 455 1880 den 4 mars** uppläts åt **Ingenjör O B Haglunds barn** för bebyggande figuren 18b å stadens plankarta emot villkor att sökanden därför betalte den köpeskilling som staden för samma tomt del erlagt, utgjorde de afgifter som då utgick eller framdels kunna åsättas, uppbröte hälften angränsande gator och dem underhålla samt att norra gränslinien för tomten bestämmes vinkelrät emot Fredsgatan. Vidare uppläts för samma ändamål och emot förenämnd skyldighet å denna ansökan bifogade karta utmärkte figuren A, derest sökandena inom 6 månader visat, att de förvärfvat sig egenade rätt till jämväl å förenämnd karta utmärkte figuren B
- 456 1880 den 13 februari** uppläts åt **Kongl Lotsstyrelsen** den strandplats?, som genom Stadsfullm beslut den 5 okt 1878, för uppförande derå af ett båtskjul tillsvidare upplåtits åt Kongl Lotsstyrelsen för en tid af 20 år från upplåtelsen räknad och med förbehåll, att annan eganderätt ej derigenom förnärmades
- 457 1880 den 30 april** biföllo Stadsfullmäktige **Ing L U Grapes** anhållan om reglering af tomten n:o 22 på så sätt att staden till herr Grape upplåter den odisponerade mark emellan ifrågavarande tomt och Strandgatan, Stadsträdgårdsgatan och Vestra Repslagargatan mot skyldighet för Herr Grape, att till halfva bredden iordningställa och underhålla ofvanberöda tomten tillstötande gator
- 458 1880 den 27 maj** beslöto Stadsfullmäktige att åt **Herr F Flygare** på en tid af 50 år från upplåtelsen, för odling och anläggning af köksträdgård och park, upplåta 29,21 qv.refvar af egofiguren nr 715 och 7,38 kvadratrefvar af egofiguren nr 714. Båda områdena närmare bestämda och med röd färg utmärkta å ansökningarne bifogade utdrag af kartan öfver Luleå stads donationsjord, emot villkor att odlingen, trädgårds- och parkanläggningen blifvit verkställda inom 10 år efter upplåtelsen och emot utgörande af de utskylder, som böra för upplåten mark erläggas, vid äfventyr att marken eljest återfaller till staden
- 459 1880 den 26 juli.** Arbetaren **J O Enströms** ansökan om reglering af hans fastighet nr 14 inom 6:e kvarteret, dels genom köp af 0,71 qv.refar utaf fastigheten nr 16, dels ock genom upplåtelse af 0,65 qv.refvar utaf fastigheten nr 17 och 0,02 qv.ref utaf fastigheten nr 9, bifölles emot villkor att han i utbyte emot begärda marken om tillhoppa 1,38 qv.refvar afstår till staden den del af fastigheten n:o 14 som enligt stadens plankarta erfordras för reglering af de två vestra byggnadstomterna inom Qvarteret, i vidd innehållande 0,86 qv.ref odlad jord, bryter  $\frac{1}{2}$  af begärda området tillstötande gator och utgör de onera som då eller etc.. Dock skulle denna upplåtelse eller reglering ske först sedan erforderliga gator i stället för den öfver begärda området gående väg blifvit upptagen
- 460 1880 den 7 oktober** uppläts åt **Arbetaren J J Nilsson** östra delen af sydvestra tomten inom 7:e kvarteret, hvilken del skulle begränsas i öster af östra tomten inom samma kvarter och innehöll i längd efter Wattugatan 74 fot, i norr 62 fot och i vester från Wattugatan räknadt 103 fot, emot villkor att Nilsson först förvärvar sig eganderätt till nordvestra hörnet af tomten, till nu upplåtna

tomten flyttar sitt inom 6:e kvarteret belägna boningshus och afstår till staden honom tillhörig och utom kvarteret liggande jord, samt uppbygger ½ af emot upplåtna tomten stötande gator och utgjorde de onera som då utgick eller framdeles etc

- 461** 1881 den 14 januari uppläts till **Fanjunkaren C J Bergström** för reglering av hans fastighet nr 453 den med röd färg af honom företedd karta utmärkta egovidd i utbyte emot den del af hans fastighet nr 452 som vore erforderlig för Sandviksgatans reglering
- 462** 1881 den 14 januari uppläts till **Ingenjör O B Haglunds barn** för reglering av deras tomt 18b dem med C å ansökningen vidfogad karta utmärkta och 0,1440 qvref innehållande tomtedel, emot skyldighet för dem att bryta hälften af till området stötande gator, utgörande de utskylder etc
- 463** 1881 den 29 april beslöto Stadsfullmäktige på ansökan af **Herr P A Holmgren**, att den mark af **Åkaren Hjerts** f.d.tomt som, vid reglering af Vestra Repslagar- och Vestra Tullgatorna, skulle falla inom södra gränsern för den förra och inom östra gränsen för den sednare, åt sökanden skulle lemas i utbyte emot den mark som genom dessa gators reglering skulle frånskiljas hans tomt, men sökanden skulle medgifva nyttjanderätten till den mark sålunda frånskild från hans tomt, som skulle falla vesterom en rak linie dragen utefter östra gavveln han derå uppförda boningshus emot Vestra Tullgatans vestra gränslinie, så länge detta boningshus der kommer att kvarstå; vid hvilken upplåtelse staden skulle åtaga sig erforderliga planeringar af förenämnda gator och sökanden deras framtida underhåll till halfva bredden äfvensom uppsättning och underhåll af erforderliga staket så långt sådana omkring hans tomt erfordrades samt för sålunda lemnad mark utgöra de utskylder etc
- 464** 1881 den 20 maj beslöto Stadsfullmäktige att staden till förmering af **T M Öqvist** tomt nr 415 skulle försälja 52,8 qv.famnar utaf fastigheten nr 414, emot skyldighet för Öqvist att underhålla 1/2-ten af till detta område angränsande gator, äfven att utgöra de utskylder som då utgingo eller framdeles ..etc
- 465** 1881 den 20 maj uppläts åt **Jungfru C S Brändlöf** del del af fastigheten nr 340 som ligger norrom Sandviks- och öster om Vestra Kyrkogatan för ett pris af 1500 kr och villkor att Jungfru B från Vestra Kyrkogatan flyttar till denna tomtedel hörande bagarstuga, bryter och underhåller hälften af angränsande gator samt utgör de onera ..etc
- 466** 1881 den 19 augusti beslöts att den plats som ligger emellan **Smeden Sundborgs** och **Hrr Sundströms o Ekbäcks** sjöbryggor åt Sundborg skulle upplåtas tills vidare och på högst 15 års tid för anläggning af tvärslip, med förbehåll att andras rätt till till upplåtna området icke förnämas äfvensom att linien för den enligt stadens karta blifvande kaj icke öfverskrides samt att slipen göres färdig inom 3 års tid räknadt från upplåtelsen och att området ifråga utan någon kostnad återfaller till staden
- 467** 1881 den 9 september beslöts, att emot det att **Norrb. Bryggeri Aktiebolag** till staden afstår den del af Bryggeriets tomt som faller inpå Residensgatan, skulle till Bolaget upplåtas en jordremsa af 18 fots bredd utefter östra gränslinien för samma tomt, ned till kajbandet af den staden tillhöriga kajbyggnaden
- 468** 1881 den 9 september beslöts att herr **P A Malmgren** skulle tillåtas att inplanka sin tomt i rät linea från punkten b (sydöstra hörnet af 27:e kvarteret) å bifogad karta till sydöstra hörnet af hans boningshus med villkor, att ha då boningshuset kommer bort till staden utan någon kostnad afstå utaf sin tomt för Vestra Tullgatans reglering erforderlig mark, bryter och underhåller 1/2 af angränsande gator, utgör sina utskylder .. etc

- 469 **1881 den 17 september** beslöts, att den öfverenskommelse som träffats emellan **O B Haglund** samt **Em Vikström** och **J P Pettersson**, hvarigenom de sednare öfverlåto till Haglund den del af deras tomt som i enlighet med plankartan ligger inom nordvestra tomten i 7:e kvarteret, skulle godkännas, samt åt bemålde Vikström och Pettersson skulle upplåta odisponerade delen af sydvestra tomten inom samma kvarter med villkor att Vikström, då hans boninghus kommer bort, till J J Nilsson afstår den del af sin tomt som vore erforderlig för reglering af Nilssons tomt och att V och P till staden kostnadsfritt afstå deras utom ovannämnda kvarter liggande mark samt att sökandena skulle åligga, att bryta och underhålla hälften af angränsande gator öfvensom utgörande af de utskylder etc
- 470 **1881 den 22 mars** beslöts att med **Trädgårdsmästaren E Lindqvist** uppgöra köp och reglering af fast nr 433 på sätt Byggnadsnämnden föreslagit
- 471 **1882 den 15 november** tilläts **Per Blomberg** och bruka och besitta ett jordområde å **Nordantillheden** om 1 tunnlot emot villkor att Blomberg fr o m s.å. i årligt arrende erlägga 5 kr och betala kostn. för mot honom ställd rättgång samt att arrendetiden skall gälla endast Blombergs och hans nuvarande hustrus lifstid, men ej för hustrun i händelse af Blomberg i nytt gifte inträder och i intet fall äfver 50 år
- 472 **1883 den 18 januari** beslöts att den del af stadens område invid **Norrb Bryggeriaktiebolags** egendom, som ligger inom östra gränsen för Residensgatan och den framdragna yttre linien af samma bolags kajbyggnad, åt bolaget skulle upplåtas med villkor, att bolaget utom att bryta hälften af Residensgatan utefter bolagets tomt jemväl skulle åtaga sig, att utaf nu innehafvande tomt och för den händelse derå uppförda byggnader af en eller annan anledning komme bort, till staden utan någon kostnad afstå hvad som enligt stadens plankarta ej får till byggande användas
- 473 **1883 den 18 januari** § 9 Stadsfullmäktiges protokoll ang villkor fästade vid jordupplåtelser på viss tid eller tills vidare
- 474 **1883 den 6 april** beslöts att anstånd under 2 år räknadt från den 2 sistl februari skulle beviljas åt **Herr A G Burman** med bebyggande af tomten nr 9E i 8:e kvarteret
- 475 **1883 den 20 juni** uppläts åt **Postilionen N O Bergbom** till förmering af hans inom 75:e kvarteret belägen tomt nr 184 den stadens inom samma kvarter befintliga mark som under nr 216 är belägen vid Östra Repslagargatan med villkor att Bergbom till staden afstode den honom tillhöriga, utanför 75 kvarteret belägna mark, som enligt stadens plankarta skall ingå uti Norra Kyrkogatan
- 476 **1884 den 13 februari** uppdrogs åt Drätselkammaren att gå i författning om åtgärders vidtagande för att till staden återföra tomten nr 239 inom staden
- 477 **1884 den 21 april** lemnades Drätselkammaren uppdrag att för Torggatans utvidgande afsluta köp af 1116 qv.fot utaf **C Brandfors** fastighet nr 364 och att på stadens bekostnad flytta det plank som för närvarande skiljer nuvarande Torggatan från ifrågavarande tomt
- 478 **1884 den 14 maj** uppläts åt Herr **Th Thomsen** för upplag af trädvaror och på högst 10 år ett område vid **Skutviken** norrom **Ångfärgeriet** emot en årlig afgäld ? kronor och skyldighet att hålla öppen väg utefter stranden för stadens kor och att när staden blefve i behof af området utan någon kostnad återlemna detsamma
- 479 **1884 den 21 juli** beslöts att, för reglering af fastigheten nr 91 inom staden, skulle ske utbyte af

mark sålunda att egarne af nämnda fastighet skulle afstå den del af fast nr 91, som faller inom **Hamngatan** äfvensom på deras bekostnad borttaga å samma tomt del befintlig uthusbyggnad, mot att återbekomma en med B å kartan betecknad mark staden tillhörig, hvilken mark faller österom östra gatulinien af **Norra Telegrafgatan**

- 480** **1884 den 29 september** beslöts att för reglering af **S Forslings** fastighet nr 214, af berörde tomt skulle afstås 1740 qv.fot som faller inom **Södra Kyrkogatan** emot att Forsling af fastigheten nr 211 bekommer 1912 qv.fot samt tills vidare och intill dess **Östra Repslagaragatan** blir uppslagen nyttja återstående delen af sistnämnda fastighet, med villkor att Forsling på egen bekostnad bortskaffar all den derå då till äventyrs befintlig stängsel
- 481** **1884 den 8 november och 20 december** uppläts åt **Luleå Ångbåts Aktiebolag** en plats å stadens kaj, 15 fot från östra tomtlinien af **Norrb. Bryggeri Aktiebolags** tomt, för uppförande af ett kolmagasin om högst 60 fots längd och 30 fots bredd, med villkor att när helst sådant påfordras Bolaget skall afstå samma plats och borttaga kolmagasinet utan kostnad för staden och att för platsen erlägga ett årligt arrende af 50 kr att utgå fr.o.m år 1885

**Förestående förteckning är upprättad av**

**C J Bergström**

**G W Bucht**

**Stadskassör**

**Kartograf o stadsingenjör**

## Register över personer m fl. som omnämns i förteckningen över tomtupplåtelser mm i Luleå stad åren 1809-1884

Namn	Titel/yrke	Upplåtelse
Abrahamsson, J J	Arbetare	448-1878
Ahlström, Joh	Hattmakare	167-1833
Alm, O G	Byggmästare	208-1839
Almqvist, N	Postförare	133-1826
Almqvist, N J	Sjöman	283-1853
Andersson, Isak		420-1869
Andersson, J O	Snickare	438-1877
Andersson, O G		274-1851
Antman, Joh	Omyndiga barn	282-1853, 285-1853
Antman, Nils		3-1811
Ask	Änkefru	82-1819
Ask, Isak	Handlande	257-1858
Asplund, C A	Handlande	336-1859, 342-1859
Asplund, Johan	Repslagare	14-1813, 46-1817, 203-1839, 219-1843
Asplundh		451-1879
Backman, N	Fiskare	50-1817
Backman, N	Timmerman	106-1823
Backman, Nils	Lots	122-1824
Backman, Stina	Jungfru	315-1856
Backteman, Fr	Handlande	378-1863, 411-1867
Backteman, L F	Handelsbetjänt	344-1860
Baudin	Garvare	453-1879
Benckert, H A	Handlande, konsul	240-1846, 258-1848, 265-1849, 339-1859
Benslin		92-1820
Benslin	Änka	181-1837
Benslin, Henrik		108-1823, 110-1823, 112-1823
Benslin, Jacob		108-1823
Benslin, L H	Fjärdingsman	109-1823, 110-1823, 162-1832, 174-1835
Berg, Anders		12-1813
Bergbom	Skeppsbyggmästare	230-1845
Bergbom	Smed	395-1865
Bergbom, A		22-1814
Bergbom, J	Sterbhus	203-1839
Bergbom, Jac	Byggmästare (far till Jacob)	82-1819, 98-1820, 105-1822
Bergbom, Jacob	Blockmakaregesäll	98-1820
Bergbom, N O	Postiljon	474-1883
Bergbom, Nils	Byggmästare	187-1837, 196-1838, 265-1849
Bergh, A		146-1827
Berglund, C F	Skomakare	381-1864, 383-1864
Berglund, J	Timmerman	400-1866
Bergman		258-1848
Bergman	Änkefru	281-1852
Bergman	Landshövding och Riddare	375-1863
Bergman, C O	Garvare	324-1856, 453-1879
Bergman, L O	Garvare	268-1850, 269-1850, 397-1866
Bergman, O	Komminister	379-1863
Bergman, Ol	Handlande	137-1826, 178-1836, 184-1837, 189-1838, 214-

Bergmansson, Johan	Handlande	1841, 224-1843, 226-1843, 234-1845, 244-1846, 8-1813, 1-1813, 33-1817, 156-1830, 187-1837, 192-1838, 232-1845
Bergner	Handlande	29-1816
Bergsten, C A	Arbetare	442-1878
Bergström	Änkefru	238-1846
Bergström	Handlande	291-1854
Bergström, C J	Fanjunkare	461-1881
Bergström, Chr	Handlande	157-1830, 161-1832, 180-1836, 185-1837, 192-1838, 209-1840, 211-1840, 221-1843, 231-1845, 245-1847
Bergström, J	Brandvakt, Timmerman	215-1841, 310-1855
Bergström, Jöns	Arbetare	116-1823
Bergström, N E	Handlande	274-1851, 325-1856, 347-1860, 359-1861, 407-1867, 425-1870, 426-1870
Björkbom, Anna Lisa	Jungfru	369-1862
Björn	Arbetare	382-1864
Blomberg, Per		471-1882
Blombäck, Erik	Snickare	40-1817
Blomqvist, Abr		373-1863
Blomqvist, C O	Snickare	290-1854, 328-1857
Boberg	Rådman	268-1850, 269-1850
Boberg, M	Änkefru	325-1856, 347-1860, 377-1863
Boberg, Jonas	Handlande	180-1836, 221-1843, 226-1843, 234-1845
Bodell, J	Handlande	248-1847, 277-1851, 309-1855, 340-1859, 345-1860
Bogren, Sven	Enspännare	111-1823, 112-1823
Bohlin	Änkefru	79-1819, 87-1819, 95-1820
Bolander, Aron		15-1813
Boström		236-1845
Boström	Murare	333-1858
Boström, Anders	Brandvakt	107-1823
Boström, Anna Magdalena	Piga	203-1839
Boström, L	Bokbindare	13-1813
Boström, M	Ingenjör	101-1821, 181-1837
Boström, Olof	Glasmästare (Gammelstad)	37-1817, 47-1817, 80-1819, 91-1820, 227-1843, 321-1856
Boström, W	Kakelugnsmakare	307-1855
Boström, W	Muraregesäll	367-1862
Brandfors, C		477-1884
Brandt, E	Handlande, änka	212-1840
Brandt, Erik	Guldsmed	52-1817, 391-1865
Broman		215-1841
Broman	Åkare	387-1864
Broman, H	Sadelmakare	123-1824
Broman, Jacob	Arbetare	160-1832, 163-1832, 183-1837, 206-1839
Broman, L	Snickare	81-1819, 129-1825, 130-1825, 196-1838, 240-1846, 241-1846, 266-1849
Broman, M C	Jungfru	304-1855
Broman, N P	Sadelmakare	151-1829, 202-1839
Brändlöf, C S	Jungfru	465-1881
Brändlöf, E A	Byggmästare	395-1865
Brändlöf, P	Fiskare	159-1832
Brändlöf, Peter	Sjöman	106-1823
Brändlöf, Petter	Byggmästare	303-1855
Brändström, Jöns		113-1823
Brännström, Er	Timmerman	117-1823, 123-1824, 154-1830
Brännström, Erik	Fiskare	46-1817, 60-1818, 121-1824
Brännström, Joh	Arbetare, Timmerman	103-1822, 120-1824, 126-1824, 149-1829

Brännström, Jöns	Sjöman	45-1817, 135-1826
Bucht, G F	Landskanslist	332-1858, 365-1861
Bucht, Isak	Arbetare, änka	435-1874
Burman, A G		474-1883
Burman, Erika	Fru	452-1879
Burman, O	Komminister	416-1868
Burman, O jr		454-1880
Burman,Lars	Snickare	68-1818
Bäckström, Lars	Brandvakt, Kyrkovaktare	107-1823, 216-1842, 228-1845
Carlsson, Jonas	Snickare	450-1879
Curtelius, E A	Borgmästare, sterbhusdelägare	183-1837, 198-1839, 225-1843, 417-1868, 424-1870
Cygenius, C W	Häradsskrivare	393-1865
d Aubigne	Skeppsklarerare	358-1861
Degermark, J F	Smed	350-1860
Dickman, C F	Urmakare	14-1813, 93-1820, 117-1823, 261-1849, 262-1849
Edling	Rektor, barn	352-1860
Edling, Nils	Postiljon	278-1852
Ekbäck		466-1881
Eklund	Timmerman	209-1840
Eklund	Jungfru	333-1858
Eklund, Hans	Sjöman	50-1817
Ekman, G		254-1848
Ekman, Jöns	Rådman, Handlande, Handelshuset	24-1815 (Kalvhalsen), 33-1817, (Båthusbacken), 34-1817, 35-1817, 80-1819
Elgström, Johan	Kopparslagare	74-1819
Eliasson, Abraham	Inhyesesman (från Gäddvik)	334-1859
Enberg, Barbro Marg		384-1864, 385-1864
Enberg, Johan		12-1813
Enbom, C A	Arbetare	430-1871
Engberg, Barbro Marg		341-1859
Englund	Arbetare	289-1853, 307-1855,
Engman		5-1812 (Mjölkudden)
Engström	Byggmästare, arvingar	34-1817, 153-1829
Enqvist, Lars Henrik	Fiskare	84-1819, 128-1825
Enström, J O	Arbetare	459-1880
Enström, Joh	Brandvakt	77-1819
Enström, Nils Johan	Sjöman	231-1845
Eriksson, Erik	Arbetskarl	299-1855, 326-1856
Eriksson, N A	Styrman	323-1856
Eriksson, N P	Tullvaktmästare	433-1873
Eurén, A M	Landssekreterare, Landskanslist och riddare	300-1855, 302-1855, 312-1856, 366-1861
Eurén, A M	Änkefru, prostinna	173-1835
Fabricius, Paul		207-1839
Fahlesson, N P	Repslagare	253-1848, 254-1848, 329-1857, 351-1860, 360-1861,379-1863, 382-1864
Fahlström, C F		165-1832, 166-1833
Finell, J M	Handlande	267-1850, 279-1852, 356-1861, 380-1864
Flygare, F		446-1878, 458-1880
Forsberg, Adam	Lots	235-1845, 236-1845, 355-1860
Forsberg, B	Handlande	188-1837, 189-1838, 319-1856, 362-1861
Forsberg, Benjamin	Skeppare	113-1823, 115-1823
Forsberg, Joh	Rådman	10-1813, 19-1814, 52-1817, 71-1818, 212-1840
Forsberg, Nils	Fiskare	41-1817, 44-1817
Forsberg, Olof	Rådman	51-1817, 57-1817, 69-1818, 140-1826
Forsling, S		480-1884



Forsman, Lars		393-1865
Fridholm, Carl	Skräddare	345-1860
Furuberg	Rådman	71-1818
Govenius, Clas Clason		96-1820
Govenius, C A	Handlande, konsul	205-1839, 210-1840. 213-1841, 274-1851, 373-1863
Govenius, C R		274-1851
Govenius, Paul	Handlande, Konsul	249-1847, 274-1851, 312-1856, 353-1860, 389-1865
Govenius, P o P	Handlanden	11-1813, 85-1819, 120-1824, 138-1826, 143-1827, 180-1836, 251-1847
Grahn, D G	Lots	406-1867, 407-1867, 420-1869
Grahn, P D	Lots	359-1861
Granberg, J P	Skeppare	362-1861
Granström, Grels	Innevånare	39-1817, 62-1818
Granström, L	Timmerman	107-1823, 131-1825
Granström, Lars	Sjöman	30-1816, 45-1817 (Hertsön)
Grape, L U	Ingenjör	457-1880
Gyllengahm, A	Fanjunkare	173-1835, 177-1835
Gyltza, C	Skeppare, Handlande	168-1834, 169-1834, 190-1838, 197-1838, 199-1839
Haglund, O B	Ingenjör, barn	455-1880, 462-1881, 469-1881
Hahn, Benjamin	Rådman, barn	206-1839, 210-1840, 249-1847, 260-1849, 309-1855, 310-1855
Hahn, Abr, barn		58-1817
Hahn, Jacob		3-1811
Hahn, Johan		25-1815
Halin	Änka	50-1817
Hallbom	Smed	227a-1841
Hallbom	Vaktmästare	330-1857
Hallbom, A	Bokhållare	384-1864, 385-1864
Hallbom, E		49-1817
Hallbom, O. A	Tullvaktmästare	362-1861
Hallström, Nils		88-1820
Hammarén, Adolf	Rådman, Handlande	185-1837, 234-1845, 274-1851, 288-1853, 355-1860, 361-1861, 365-1861
Hammarén, Er	Skomakare	304-1855
Hamrén, J. O	Handlande, Rådman	1-1809 (Skatan), 6-1812 (Skatan), 29-1816, 97-1820, 120-1824, 127-1825, 167-1833
Hamrén, Maria Brita		383-1864
Hamrin, Erik	Fyrvaktare	328-1857
Handelsbolaget Bergman		423-1870
Hummel Company		
Hansson, A	Arbetskarl	361-1861
Hansson, Ant	Timmerman	355-1860
Harlin	Änka	406-1877
Harlin, A C	Änka	241-1846
Harlin, C	Handelsbetjent, Fiskare	156-1830, 224-1843, 263-1849
Harlin, Lovisa	Änka	337-1859
Harlin, O	Gördelmakare	200-1839, 314-1856
Harlin, Ol	Gelbgjutade	260-1849
Hartman, Per	Kakelugnsmakare	66-1818
Hedström	Rådman	195-1838, 217-1842
Hedström	Änkefru, arvingar	258-1848, 269-1850, 300-1855, 302-1855, 329-1857, 365-1861
Hedström, N. P.	Handlande, Rådman	2-1811 (Stadsön), 5-1812 (Mjölkudden), 27-1816, 53-1817, 54-1817, 101-1821, 178-1836
Hedström, änka efter arbetaren		104-1822
Helin, Christina Helena	Änka	340-1859, 431-1871

Helleday		446-1878
Hellbom, C	Hovslagare	150-1829
Hjert	Åkare	463-1881
Hjertzell, W	Rådman, Handlande, sterbhusdelägare	234-1845, 249-1847, 274-1851, 369-1862, 377-1863
Hjertzell, Anna	Änka	449-1879
Holm	Rådman	225-1843
Holm, O M	Collega	424-1870, 427-1870
Holm, Pehr	Sadelmakare	259-1848, 317-1856
Holm, Per	Skeppare	144-1827, 147-1828
Holmdal, C F	Garvare	316-1856
Holmgren	Fiskare	36-1817 (Skatan)
Holmgren	Jaktuppsyningsman	346-1860
Holmgren, H E	Sjöman	285-1853
Holmgren, P A	Herr	463-1881
Holmström		111-1823
Holmström, J	Gästgivare	92-1820
Holmström, J	Magasinsförvaltare	125-1824
Holmström, J		171-1834
Hortman		245-1847
Hultin		2-1811 (Stadsön)
Huss	Apotekare	234-1845, 238-1846, 305-1855
Huss, J A	Rådman	274-1851, 279-1852, 286-1853, 292-1854, 313-1856, 426-1870
Hägglund, A	Inspektor	118-1824
Häggman		115-1823
Häggmark		226-1843
Häggström	Änka	311-1856
Häggström, Erik	Arbetskarl	76-1819 (Hertsön), 146-1827, 203-1839
Hällbom		207-1839, 293-1854
Hällström, Nils	Arbetare	153-1829
Höfling	Änka	363-1861, 364-1861
Högberg	Arbetskarl	247-1847
Högberg, A W	Skomakare	129-1825, 135-1826, 154-1830, 241-1846
Högberg, Johan	Arbetare	246-1847, 309-1855
Högberg, N	Skomakare	115-1823
Isaksson, Is Edvard	Arbetare	443-1878
Jacobsson	Bagare	132-1826
Jacobsson, Cath	Änka	383-1864
Jakobsson, Olof		245-1847
Johannesen, J J	Lotsälderman	338-1859, 408-1867
Johansson, Johan	Arbetskarl	394-1865
Johansson, Nils Gabriel	Eldare, Arbetare	410-1867, 434-1873
Josefsson	Bagare	165-1832, 166-1833
Juhlin, P	Brukspatron	136-1826
Kock, B U	Kanslivaktmästare	329-1857, 374-1863
Kråka	Rådman	8-1813
Kungl lotsstyrelsen		456-1880
Laestadius		92-1820, 110-1823, 112-1823
Lagergren, A F	Snickare	314-1856
Landqvist, Joh	Fiskare	62-1818
Landström		110-1823, 250-1847
Landström, J	Fiskare, konkursmassa	402-1866
Landström, N	Fiskare	354-1860
Landström, Olof	Sjöman, barn	228-1845, 229-1845
Lange	Änkefru	101-1821, 161-1832, 201-1839
Lange, C A	Handlande	232-1845, 240-1846, 245-1847, 284-1853, 348-1860
Lange, J. J.	Doktor	41-1817
Larsson, Petter	Arbetare	418-1869

Lidman	Åkare	432-1871
Lidström, Joh	Snickare	116-1823
Lihnd, J F	Målare	413-1867
Liljewalch	Grosshandlare	169-1834, 175-1835, 182-1837
Lindberg, Nils	Guldsmed	38-1817, 88-1820
Lindebaum, N G		171-1834
Linder, J A	Tullvaktmästare	440-1877
Linders, Jacob	Omyndiga barn	404-1866
Lindgren	Kakelugnsmakare	228-1845, 229-1845, 230-1845
Lindgren, A	Färgare	222-1843, 223-1843, 287-1853, 288-1853
Lindgren, D B	Sjöman	319-1856, 320-1856, 357-1861
Lindgren, H	Rådman, Repslagare	5-1812 (Mjölkudden), 7-1813, 10-1813, 54-1817
Lindgren, Samuel	Krukomakare	152-1829, 216-1842
Lindh, J F	Målare	376-1863
Lindqvist, E	Trädgårdsmästare	470-1881
Lindström, F F	Tullroddare	308-1855
Lindström, J	Snickare	94-1820 (Hertsön)
Lindström, J E	Arbetskarl	306-1855
Ljung		104-1822
Lotsstyrelsen		456-1880
Luleå Badinrättning		421-1869
Aktiebolag		
Luleå stads		431-1871
fattigvårdsstyrelse		
Luleå Ångbåts		481-1884
Aktiebolag		
Luleå Ångsnickeri		436-1875
Aktiebolag		
Lundblad, A R	Disponent	372-1863
Lundbäck, Per		398-1866
Lundgren	Sjöman	189-1838
Lundgren, Nils	Innevånare	31-1816 (Mjölkudden)
Lundgren, P		139-1826, 148-1829
Lundgren, Samuel	Kakelugnsmakare	289-1853
Lundmark	Smed, Änka	303-1855, 395-1865
Lundmark, Jacob	Smed	47-1817, 71-1818, 94-1820 (Hertsön)
Lundqvist, Lars Henrik	Timmerman	31-1816 (Mjölkudden), 40-1817
Lundström	Änka	207-1839
Lundström, A	Timmerman	206-1839
Lundström, Abr.	Sjöman	39-1817
Lundström, B	Änka	290-1854
Lundström, C J	Sjöman, Brandvakt	250-1847, 294-1854, 297-1854
Lundström, Erik	Kyrkovaktare	160-1832
Lundström, Greta	Änka	151-1829
Lundström, N O	Garvare	293-1854
Lundström, Sam	Apotekare	71-1818, 86-1819 (Mjölkudden), 130-1825
Löfbom	Klockare	81-1819
Löfvander, Olof	Guldsmed	26-1820, 102-1821
Malmgren, P A		468-1881
Mjöberg, Fr dä	Sjöman, Fiskare	272-1851, 297-1854, 373-1863, 398-1866
Mjöberg, Fredr	Sjöman	62-1818, 74-1819, 104-1821, 206-1839
Nelsson, Olaus	Handlande	388-1865
Nilsson, Maria	Piga	393-1865
Johanna		
Nilsson	Skräddare	306-1855
Nilsson, C J		445-1878
Nilsson, J J	Arbetare	460-1880
Nilsson, Olof	Arbetare	294-1854, 296-1854, 348-1860, 398-1866
Norberg, Jöns	Sjöman	3-1811
Nordberg		193-1838

Nordberg	Jungfru	282-1853
Nordberg	Änka	211-1840
Nordgren, Anders	Garvare	49-1817, 60-1818
Nordmark	Rektor	202-1839
Nordmark, C A	Handlande	321-1856
Nordmark, I	Prost	80-1819, 99-1821
Nordqvist, Christina Elisabet	Änka	285-1853
Nordström	Inhysesman	2-1811 (Stadsön)
Nordström	Änkefru	190-1838,
Nordström	Sterbhus	263-1849
Nordström	Madam	330-1857
Nordström		389-1865
Nordström, E (Mörön)		121-1824, 299-1855
Nordström, E A	Färgare	422-1869
Nordström, Isak		88-1820
Nordström, J	Änka	189-1838, 213-1841
Nordström, Johan	Handlande, Rådman	4-1812, 79-1819
Nordström, M	Änka	180-1836
Nordström, Ulrika		247-1847
Norgren, Anders	Garvaregesäll	12-1813
Norgren, C A	Arbetare	441-1877
Norlin	Änka	324-1856
Norlin, Anders	Styrman	121-1824
Norman, Lars Helmer	Sjöman	106-1823
Norrbottens Bryggeri Aktiebolag		429-1870, 467-1881, 472-1883, 481-1884
Norrbottens skarpskytte corps		401-1866
Norström	Nämndeman	122-1824
Nyberg	Änka	132-1826
Nyberg, Per	Fiskare	60-1818, 75-1819
Nybergsson, Per		121-1824
Nyman, And	Styrman, Sjöman, Skeppare	124-1824, 135-1826, 149-1829, 239-1846
Nyman, L	Mamsell	431-1871
Nyman, L A	Sjöman	230-1845
Nyström		198-1839
Nyström, Abr		444-1878
Nyström, J E	Lantmätare	427-1870, 439-1877
Nyström, O	Innevånare	133-1826
Olofsdotter, Anna Margareta	Änka	341-1859
Olofsson, Isak	(Gäddvik)	409-1867
Palmqvist, Abr	Brandvakt	326-1856
Pansare, Nils	Brandvakt	116-1823
Petersson, Peter	Arbetare	73-1819
Pettersson, Erik Magnus		255-1848, 256-1848
Pettersson, J P		469-1881
Pettersson, P		199-1839
Renholm, Jacob	Fiskare	141-1826, 166-1833
Renholm, Math.	Smed	58-1817
Renholm, Matts	Brandvakt	107-1823, 119-1824, 150-1829, 141-1826,
Renman		2-1811 (Stadsön)
Renman, O J		194-1838
Rosengren	Änka	246-1847
Rosvall, Maria		318-1856
Ruth	Änkefru	143-1827, 172-1835, 279-1852
Ruth	Stadsfiskal, fiskalänka	205-1839, 244-1846
Ruth	Fiskare, sterbhus	205-1839

Ruth, Ad	Rådman, Handlande, sterbhus	2-1811 (Stadsön), 11-1813, 17-1813 (Kalvhalsen), 96-1820, 97-1820, 137-1826, 143-1827, 234-1845
Ruth, Joh	Handlande	180-1836
Ruthberg, C J	Garvare	377-1863
Ruuth, L	Ingenjör, Kommissionslantmätare	336-1859, 349-1860
Rydberg, A	Bankkamrer	428-1870
Rysslander, Benjamin	Handlare, änka	33-1817 (Båthusbacken), 68-1818, 70-1818, 96- 1820, 150-1829, 227a-1844, 301-1855
Röckner	Fiskare	363-1861
Röckner	Sterbhusdelägare	364-1861
Röckner, J O	Färgare	370-1862
Röckner, J O	Färgare	389-1865
Röckner, Johan Fr	Färgare, barn	72-1819, 85-1819, 167-1833, 227a-1844, 447- 1878
Röckner, M	Färgare	224-1843, 243-1846, 263-1849, 267-1850
Röckner, Maria	Änka	270-1850
Röckner, Mich	Blockmakare	35-1817, 89-1820
Röckner, Mich	Färgare	167-1833
Röckner, N P	Fiskare	201-1839, 284-1853
Rödlund, J J		319-1856, 341-1859
Rönberg, Joh		107-1823
Rönbäck, Joh	Timmerman	131-1825
Rönnbäck	Änka	381-1864, 383-1864
Rönnbäck, A	Fiskare	201-1839, 284-1853
Rönnbäck, Anders	Arbetare	16-1813 (Skatan), 44-1817, 45-1817 (Hertsön)
Rönnbäck, Johan	Sjöman	30-1816 , 36-1817 (Skatan), 113-1823
Rönngren, Cath Helena	Änka	250-1847, 229-1845
Rönnholm, N O	Svarvare	330-1857
Sandberg, Jacob	Garvare	214-1841, 413-1867
Sandgren	Lots	239-1846
Sandgren, C A	Kopparslagare	347-1860, 348-1860, 364-1861
Sandström, Anna	Änka	360-1861
Sandström, E	Timmerman	44-1817, 139-1826, 179-1836, 201-1839, 348- 1860, 363-1861
Sandström, Erik	Arbetskarl, Kvartersman	251-1847, 305-1855, 362-1861
Sandström, J	Borgare	134-1826
Sandström, J J	Innevånaren	315-1856
Sandström, Jacob	Skeppare	55-1817, 63-1818
Sandström, Johan J	Timmerman	259-1848, 346-1860
Sandström, Ol	Garvare	166-1833
Sandström, Olof Fredrik		399-1866
Schröder	Löjtnant	228-1845, 298-1854
Segeström	Svarvare	300-1855
Segeström, A	Sjöman	114-1823
Sikström, J O	Jaktbåtsman	322-1856
Sikström, Olof	Fiskare	237-1845, 354-1860
Stenberg		174-1835
Stenhagen, C F		156-1830, 239-1846, 250-1847, 309-1855
Stenholm, A		212-1840
Stenholm, Abraham	Handlande	17-1813 (Kalvhalsen), 79-1819
Stenholm, Anders		52-1817
Strandberg		183-1837
Strandberg	Tullförvaltar	300-1855, 312-1856
Strandberg, Johan	Skeppare, Styrman	22-1814, 63-1818, 70-1818, 71-1818
Strandberg, Samuel	Handlande	42-1817, 54-1817, 63-1818
Strandberg, Uno	Tullförvaltare	186-1837, 195-1838, 233-1845, 234-1845, 237- 1845, 242-1846
Strålberg, Cath	Änka	264-1849

Strömberg, O	Timmerman	104-1822, 154-1830
Sundberg		201-1839
Sundberg, Brita	Änka	240-1846, 258-1848, 266-1849
Sundberg, Cath	Fiskareborgareänka	48-1817
Sundberg, J	Kopparslagare	282-1853, 285-1853
Sundberg, J O	Arbetskarl	305-1855
Sundberg, Jac	Garvare	226-1843
Sundberg, Jonas	Fiskare, Fiskareborgare	9-1813 (Sandviken), 38-1817
Sundberg, Nils		109-1823, 110-1823, 114-1823
Sundberg, O	Timmerman	191-1838, 245-1847
Sundberg, O D	Handlande	227-1843, 235-1845, 274-1851, 281-1852, 321-1856, 327-1857, 396-1866,
Sundberg, Olof	Sjöman	41-1817
Sundberg, S P	Blockmakare	241-1846
Sundberg, Simon	Änka	304-1855
Sundblad, C G	Bagare	390-1865, 403-1866, 405-1866, 418-1869, 419-1869
Sundbom, Jacob	Sjöman	56-1817, 59-1817, 100-1821
Sundborg	Smed	466-1881
Sundell, H F	Skeppare	75-1819
Sundell, Lars	Smed	56-1817, 58-1817
Sundgren, Brita	Änka	129-1825
Sundgren, E	Fiskare	63-1818
Sundgren, J	Klockare	222-1843, 223-1843
Sundgren, J J	Handlande	291-1854, 331.1858, 359-1861, 432-1871
Sundgren, N G	Svarvare	191-1838, 245-1847, 251-1847
Sundholm	Postförare	2-1811 (Stadsön)
Sundman	Änka	211-1840
Sundman, A	Fiskare	56-1817, 70-1818
Sundman, Barbro (Barbara) Helena	Jungfru, Änka	42-1817, 63-1818, 126-1824, 204-1839
Sundman, Herman		326-1856
Sundqvist, J		316-1856
Sundqvist, Paul		5-1812 (Mjölkudden), 54-1817
Sundström, C J	Dräng	273-1851
Sundström, C O	Garvaregesäll, Garvare	239-1846, 269-1850
Sundström, C O	Färgare	278-1852, 280-1852, 308-1855, 397-1866, 466-1881
Sundström, C P	Skomakare	157-1830
Sundström, Carl arvingar		86-1819 (Mjölkudden)
Sundström, Hans	Sjöman, änka	81-1819, 129-1825, 130-1825
Sundström, J	Skräddare	324-1856
Sundström, J J	Lantmätare	376-1863
Sundström, Jacob	Skomakare	67-1818, 193-1838
Sundström, Joh Pet	Timmerman	384-1864
Sundström, Lisa	Änka	343-1859
Sundström, N P	Skeppare, Sjökapten, Fiskare	153-1829, 263-1849, 288-1853, 329-1857, 387-1864, 418-1869, 432-1871
Sundström, Nils	Handlande	155-1830, 180-1836
Sundström, Nils P	Fiskareborgare	35-1817, 53-1817
Sundström, Ol J		193-1838
Sundström, P	Sjöman	170-1834, 172-1835, 193-1838
Sundström, Per	Gästgivare (Gammelstad)	67-1818, 91-1820
Sundström, Per	Arbetskarl	83-1819 (Hertsön)
Sundström, Petter		278-1852
Sundströms barn (arvingar)		24-1815 (Kalvhalsen), 80-1819
Sundvall	Rådman	325-1856, 355-1860

Sundvall, Gust fr		382-1864
Sundvall, H F	Rådman	252-1847, 254-1848, 322-1856
Sundvall, Hans Fredrik	Styrman, Skepparborgare, Skeppare	18-1814, 32-1816, 61-1818, 85-1819, 105-1822
Sundvall, J E	Lots	206-1839, 351-1860, 371-1862
Sundvall, L M	Arbetskarl	361-1861
Sundvall, Lars Joh		384-1864
Sundvall, N		187-1837
Sundvall, N P	Lots	280-1852
Svedberg		181-1837
Söderholm	Rådman, änkefru	161-1832, 169-1834, 238-1846, 417-1868
Söderholm, A M	Handlande, Rådman	25-1815, 26-1815, 158-1831, 192-1838, 217-1842
Söderholm, J	Hovrättsnotarie	244-1846
Södermark, Anders		20-1814
Södermark, J	Stadskassör	20-1814, 21-1814
Söderström	Orgelnist	126-1824
Söderström, Carl Petter	Lots, Lotsålderman	179-1836, 368-1862
Söderström, Johan	Organist (Orgelnist)	23-1814, 82-1819, 119-1824
Söderström, O	Fiskare	89-1820
Thalin	Änkefru	6-1812 (Skatan)
Thomsen, Th		478-1884
Thulin, C T	Fängelsedirektör	392-1865
Thun, Helena	Fru	5-1812 (Mjölkudden), 54-1817
Tornberg		212-1840
Trysén		120-1824
Umberg, Carl E		205-1839
Unberg	Sjöman,	77-1819, 78-1819,
Unberg, C E	Fiskare	248-1847, 277-1851, 325-1856, 342-1859
Unbom	Garvare	51-1817, 57-1817
Utterström	Änka	418-1869
Utterström, Hans Erik	Arbetare	386-1864
Wahlberg, C	Handlande	159-1832
Wahlberg, E	Rådman	119-1824
Wahlberg, P		134-1826
Walberg, Sara	Enka	55-1817, 70-1818
Waldenström, E M	Doktor	148-1829, 289-1853, 365-1861, 412-1867
Waldenström, E R	Landskontorist	414-1867, 427-1870
Waldenström, F		427-1870
Wallberg, Carl		143-1827
Wallberg, Carl (Wahlberg)	Handlande	10-1813, 19-1814, 31-1816 (Mjölkudden), 101-1821
Wallberg, Erik	Handlande	15-1813
Wallmark, L A	Tullkamrer, Fältkamrerare, Regementsskrivare	76-1819 (Hertsön), 97-1820, 114-1823, 192-1838, 205-1839, 253-1848, 254-1848
Wennberg, Ol	Sjöman	114-1823
Westerberg, Lars	Arbetskarl	325-1856
Westerberg, P A	Sjöman	62-1818, 296-1854
Westerlund, Erik		164-1832, 194-1838, 198-1839
Westling, Anders		108-1823
Wikgren	Glasmästare	357-1861
Wiklund, J P	Sjöman	273-1851
Wiklund, Johan	Timmerman	333-1858, 340-1859
Wikström, C	Handlande	313-1856
Vikström, Em		469-1881
Vikström, Erik	Fiskareborgare	36-1817 (Skatan),
Vikström, J E	Handlande	310-1855
Vikström, Johan	Arbetskarl	76-1819 (Hertsön), 89-1820, 103-1822
Vikström, N E	Arbetare	271-1851

Wikström, Nils	Timmerman	331-1858
Wikström, O J	Länsman, avliden	388-1865
von Hedenberg, L		427-1870
Vännman, Nils, änka		13-1813
Ytterberg, Ol	Snickare	37-1817
Åberg	Änka	388-1865
Åberg, Anna Cath		381-1864
Åberg, J	Krukamakare	270-1850
Åberg, Johan		66-1818
Åberg, Magdalena		284-1853
Åberg, N P	Skräddare	235-1845, 236-1845
Åberg, N. P.	Krukamakare	36-1817 (Skatan), 58-1817
Åhrström, E		146-1827
Åhrström, J N	Skomakare	241-1846, 361-1861
Åhrström, Johan	Hattmakare	151-1829
Åhrström, N	Orgelnist	132-1826, 151-1829
Åhrström, N P	Skomakare	151-1829
Åkerström		286-1853
Åkerström, H O	Handlande	85-1819, 181-1837, 388-1865
Åkerström, M	Mamsell	398-1866
Åman, O	Skeppare, arvingar	328-1856
Åman, Olof	Skeppare, Styrman	31-1816 (Mjölkudden), 60-1818
Åström	Orgelnist	165-1832
Åström	Brandvakt	280-1852
Åström		293-1854
Åström	Änka	311-1856, 323-1856
Åström, Anders	Hattmakare	142-1827, 220-1843
Åström, C A	Innevånare	298-1854
Åström, E A		323-1856
Åström, Er	Dotter	218-1842
Åström, Erik		78-1819
Åström, Fr	Skeppare	371-1862
Åström, Johan	Hattmakare	227b-1844
Åström, N P	Skomakare	123-1824
Åström, Olof	Sjöman	154-1830
Åströms sterbhus		110-1823
Åström, Isak		164-1832
Öberg	Änka	319-1856357-1861,
Öberg, Is	Sjöman	219-1843
Ögren, Anton	Arbetskarl	311-1856
Öhlund, Johan	Arbetskarl	387-1864
Öhman, Helena	Piga	264-1849
Öhman, Lovisa	Piga	260-1849
Öqvist, T M		464-1881
Öqvist	Räntmästare	193-1838
Öqvist, Anders Ant	Arbetskarl	431-1871
Öqvist, F A		374-1863
Öqvist, L U	Häradsskrivare	174-1835, 181-1837
Öqvist, L U	Bondeson	415-1868
Öqvist, N	Skomakare	201-1839, 284-1853
Öqvist, Nils	Handlande	53-1817, 54-1817, 96-1819 (Mjölkudden)
Östling, Em	Handlande	173-1835, 176-1835, 276-1851
Östman	Fiskare	128-1825
Östman		369-1862
Östman, Fredrik	Fiskare	87-1819, 95-1820, 99-1821
Öström, H O	Handlande	355-1860, 385-1864
Öström, J O	Repslagare	137-1826, 172-1835
Öström		263-1849
Öström, A	Hattmakare	216-1842
Öström, Joh	Sjöman	120-1824



Öström, Joh Ol	Repslagare	75-1819
Öström, L	Styrman	52-1817
Öström, L		212-1840

# Ägonamn mm som förekommer i förteckningen över tomtupplåtelser åren 1809-1884

Ägonamn	Upplåtelse
Adam Ruths gärda	17-1813 (Kalvhalsen)
Advokaten	442-1878
Ankaren	443-1878, 444-1878
Apoteket	271-1851, 273-1851, 257-1848
Asplundska kåltäppan	219-1843
Backmyran	14-1813 (Lulsundet)
Barlastkajen	291-1854, 314-1856, 429-1870
Beckbruk	199-1839
Berggärdet	439-1877
Bergmansgården	403-1866
Bergmanska varvet	327-1857
Bergströmska skeppsvarvet	408-1867
Björkskatafjärden	297-1854
Bodells gärda	326-1856
Bodellssvedjan	350-1860
Bolanders gård	15-1813
Borgmästarrödningen	109-1823, 198-1839
Brandtbacken	236-1845
Bränneri	274-1851, 388-1865
Bränneritomt	238-1846
Bränneriudden	169-1834
Båthusbacken	33-1817, 81-1819, 103-1822, 126-1824, 186-1837, 187-1837, 210-1840, 216-1842, 230-1845, 239-1846, 246-1847, 247-1847, 250-1847, 265-1849, 294-1854, 295-1854, 296-1854, 298-1854, 299-1855, 301-1855, 309-1855, 326-1856, 376-1863, 394-1865, 422-1869
Bävern	410-1867
Carlshäll	437-1874
Carlsviks Ångsåg	437-1874
Cellfängelset	330-1857
Curtelii gärda	424-1870
Degerströmsgärdet	430-1871
Dickmans hage	14-1813 (Lulsundet)
Dundersgärdet	57-1817
Elementarskolebyggnaden	335-1859, 336-1859
Elfsborg	2-1811 (Stadsön)
Engmans svedjan	5-1812
Erikslund	369-1862
Fahlesons tjärhus	351-1860
Fahlesons repslagarbana	329-1857
Fru Söderholms skeppsvarv	238-1846
Fru Thuns gärda	5-1812 (Mjölkudden)
Färgeri	227a-1844, 239-1846, 269-1850
Gamla vinterpostvägen	409-1867
Garveri	389-1865, 413-1867
Garveritomt	207-1839
Gellivare bolags gård	349-1860
Govenigården	85-1819 (Mjölkudden)

Grindstugan	301-1855, 394-1865
Grindvaktstugan	265-1849
Gråskälgrundet	136-1826
Gäddvikssundet	208-1839, 274-1851
Gäddvikssunds bränneri	334-1859
Gäddviks gästgivaregård	334-1859
Görjesviken	127-1825, 167-1832
Hackzells gårdet	45-1817
Hallboms smedja	49-1817
Halsiska byggnaden	213-1841
Hammaréns smedja	234-1845
Hamngatan	479-1884
Hamnholmen	73-1819, 199-1839
Hamnholmsudden	73-1819
Handholmen	265-1848
Haragärda	176-1835
Herr Jöns stranden	193-1838
Herr Jönsrödingen	67-1818
Hertsöberget	30-1816
Hertsön	30-1816, 76-1819, 83-1819, 84-1819, 94-1820, 104-1822, 106-1823, 107-1823, 114-1823, 116-1823, 131-1825, 141-1826, 237-1845, 248-1847, 272-1851, 277-1851, 319-1856, 332-1858, 343-1859, 344-1860, 350-1860, 373-1863
Hertsövägen	76-1819, 83-1819
Hjorten	396-1866
Hultins gärda	2-1811 (Stadsön)
Hållhågnaden	370-1862, 416-1868
Häggmanska sjöboden	115-1823
Häggmarkska sjöbodtomten	226-1843
Hällboms smedja	207-1839, 293-1854
Kalléns torp	428-1870
Kallhällgården	188-1837
Kalkällbron	287-1853
Kalvhalsen	17-1813, 24-1815, 53-1817, 54-1817, 56-1817, 79-1819, 87-1819, 95-1820, 99-1821, 387-1864
Kamelen	445-1878
Karlshäll	437-1874
Karlsviks ångsåg	437-1874
Kattskatan	325-1856, 362-1861, 377-1863, 378-1863
Kimröksbruk	199-1838
Kockgården	58-1817
Korpen	403-1866
Kronomagasin	65-1818, 239-1846, 327-1857
Kronoplagsmagasin	327-1857
Krällbädd	395-1865
Kungsgatan	431-1871
Kvarnbacken (Qvarnbacken)	271-1851, 245-1846, 257-1848
Kvarnhusbacken	330-1857
Kvarnplats	208-1839
Kvarnställe (qvarnställe)	254-1948
Kyrkoherdegården	276-1851
Kyrkotorget	273-1851
Köpmangatan	132-1826, 264-1849
Landshövdingeresidens	335-1859
Lappskataudden	100-1821, 428-1870, 436-1874
Lastageplats	26-1815 (Pontusudden)
Laxen	415-1868

Liljewalchs skeppsvarv	180-1836
Lilla Kvarnbacken	331-1858, 333-1858, 340-1859, 346-1860
Lilla Mjökuddberget	31-1816
Lulsundet	140-1826, 206-1839
Lulsundsvägen	356-1861
Lulviken	255-1848, 366-1861
Lundmarks smedja	395-1865
Långudden	199-1838
Länsresidenset	300-1855
Löfqvistska tomten	37-1817
Magazinsförvaltarebostället	119-1824, 125-1824, 142-1827, 152-1829
Malthus	429-1870
Markströmsgärdet	414-1867
Mitiländningsvägen	2-1811 (Stadsön)
Mjökuddberget	23-1814, 98-1820
Mjökudden	69-1818, 80-1819, 85-1819, 86-1819, 117-1823, 178-1836, 220-1843, 225-1843, 278-1852, 281-1852, 417-1868, 424-1870, 426-1870, 427-1870, 446-1878, 448-1878
Myrängen	137-1826
Måsen	422-1869
Nordantillheden	118-1823, 122-1824, 155-1830, 167-1833, 392-1865, 409-1867, 471-1882
Nordbergs badstuga	193-1838
Nordströms nybruk	2-1811 (Stadsön)
Nordströmska gården	389-1865
Noréns gårdet (Nordantillheden)	392-1865
Norra Kyrkogatan	383-1864
Norra Telegrafgatan	479-1884
Norra Torggatan	218-1843
Norra tullhusen	170-1834
Norra Tullportsgatan	191-1838, 249-1847
Norviks gårdsgärdet	401-1866
Notstångsudden	392-1865
Notviken	127-1825
Notviksstranden	401-1866
Nyströmska odlingen	198-1839
Olofslund (äg H O Åkerström)	262-1849
Oskars varv	245-1846, 340-1859
Packhuset	7-1812
Packhustomten	242-1846
Per Olsagärdet	430-1871
Pontusudden	26-1815- 65-1818
Pontusudden	184-1837, 244-1846, 339-1859, 423-1970
Postvägen	409-1867
Pottaskefabrik	181-1837, 234-1845
Prestgården	202-1839, 215-1841
Qvarnbacken	158-1831, 185-1837
Rammelholmen	421-1869
Renmans gärda	2-1811 (Stadsön)
Repslagarbana	75-1819, 172-1835, 253-1848, 263-1849, 371-1862, 422-1869,
Repslagarebana Fahlesons	379-1863, 382-1864
Repslagargatan	365-1861
Residensgatan	359-1861, 406-1867, 420-1869
Residenstomt	275-1851
Ripan	404-1866, 440-1877
Röcknerska gården	4-1812
Rödlunds gärda	341-1859
Sanden	77-1819, 78-1819, 160-1832, 163-1832

Sandudden	100-1821
Sandviken	9-1813, 180-1836, 191-1838, 211-1840, 231-1845, 240-1846, 258-1848, 328-1827
Sandviksgatan	355-1860
Skatan	1-1809, 6-1812, 36-1817, 50-1817, 89-1820, 137-1826, 161-1832, 180-1836, 182-1837, 189-1838, 190-1838, 197-1838, 209-1840, 234-1845, 245-1847, 251-1847, 270-1850, 275-1851, 284-1853, 307-1855, 314-1856, 318-1856, 331-1858, 338-1859, 346-1860, 363-1861, 364-1861, 367-1862, 381-1864, 383-1864, 386-1864, 390-1865, 406-1867, 408-1867, 410-1867, 4314-1867, 434-1873
Skataudden	164-1832, 169-1834
Skataänget, Skataängen	133-1826, 198-1839
Skeppsvarv	184-1837, 189-1838, 190-1838, 234-1845, 238-1846
Skjutbana	401-1866
Skollärarens ämbetsjord	281-1852
Skomakargatan	384-1864
Skurholmsfjärden	416-1868
Skurholmsstranden	147-1828
Skutviken	101-1821, 138-1826, 227b-1844, 419-1869, 478-1884
Skärpan	111-1823
Smedja	134-1826, 189-1838, 207-1839
Smedjegärdet	11-1813, 249-1847
Småskär	421-1869
Spinnhusvarvet	52-1817
Stadens packhus	242-1846
Stadens staket	422-1869
Stadsviken	58-1817, 119-1824
Stenbergsska gården	174-1835
Stora Köpmangatan	149-1829
Stora Mjölkudden	5-1812
Storgatan	215-1841, 321-1856, 358-1861, 393-1865
Storgärdet	20-1814 (Stadsön)
Storstensgården	177-1835
Strandbergska röjningen	183-1837
Strandgatan	389-1865
Stupbackvägen	141-1826
Sundqvist gårda	5-1812 (Mjölkudden)
Svartholmen	254-1848, 264-1849, 311-1856, 320-1856, 323-1856, 341-1859, 357-1861, 404-1866, 431-1871, 432-1871, 435-1874, 440-1877
Svartholms Sandviken	146-1827, 219-1843, 228-1845, 342-1859
Svartholmsgårderna	296-1854
Svartholmsundet	370-1862
Svartholmsudden	97-1820, 371-1862, 415-1868
Svedbergs qvarnbacke	182-1837
Söder på Öhn	108-1823
Söderön	164-1832
Södra Kyrkogatan	385-1864, 480-1884
Södra Notviken	100-1821
Södra Skataudden	168-1834, 337-1859
Tigern	403-1866
Tjernhusvarvet	212-1840
Tjäruupplagsplats	189-1838
Torggatan	191-1838, 257-1848
Tornbergs sjöbod	212-1840

Trasten	374-1863
Tratten	433-1873
Tullbacken	148-1829
Tullportsgatan	285-1853, 335-1859
Tuna	425-1870
Tuna (enkefru Bergmans)	281-1852
Tärnan	384-1864, 385-1864
Unbergska gården	325-1856
Uppländningsvägen,	162-1832, 181-1837
Upplänningsvägen	
Uven	419-1869
Valen (Hvalen)	399-1866
Wallbergs gårda	31-1816 (Mjölkudden)
Wallmanska gården	10-1813
Wallmarkska bryggan	192-1838
Wallmarkska gårdorna	205-1839
Wallmarkska röjningen (Hertsön)	248-1847
Warvsplatsen Skataudden	175-1835
Warfsvägen	182-1837
Werkhuset	244-1846
Vikängen	92-1820
Vikängen	111-1823, 112-1823
Wikängen	171-1834
Väderkvarn	253-1848
Västra Repslagargatan	405-1866, 410-1867, 412-1867
Västra Skeppsbrogatan	386-1864
Ytterviken	23-1814, 82-1819, 93-1820, 98-1820, 261-1849, 280-1852, 289-1853, 378-1863,
Ytterviksvägen	278-1852
Ytterviksvägen	391-1865
Åkerströmska insyningen	286-1853
Ångfärgeriet	478-1884
Ångsåg	436-1874
Öhn, Ön	91-1820, 157-1830, 162-1832, 171-1834, 173-1835, 176-1835, 194-1838, 276-1851, 388-1865
Östmanska gården	369-1862, 370-1862
Östra Nygatan	393-1865, 396-1866
Östra Repslagargatan	415-1868, 480-1884
Östra Skeppsbrogatan	396-1866
Öströmska vretan	417-1868



# **Del 3**

## **Borgarlängder och Fastighetsförteckningar mm**

**Se även "Mantals- och andra längder i Luleå stad 1623-1734"  
Upprättad av Olle Malmsten och utgiven av Lulebygdens  
forskarförening**



<b>Innehåll – Del 3</b>	<b>sid</b>
Invånare i Gamla staden år 1623	97
Borgare som år 1648 ville flytta till den nya staden	98
Donationsjorden på Stadsön och vid "Nya staden"	99
Luleå stad på 1690-talet	100
Luleå stads donationsjord Mjölkudden-Notviken	101
1750 års karta, upprättad av Esaias Hackzell	102-104
Förteckning över tomtägare enligt 1790 års karta	105-106
Uppmätning av stadens donationsjord åren 1805-1807	107-112
1819 års jordebok	113-117
1826-27 års uppmätning av stadens odlingslägenheter	118-119
1832 års jordrannsaking	120-131
Personnamn i 1832 års jordrannsaking	132-135
Ägonamn i 1832 års jordrannsaking	136-137
1858-59 års stadsplan	138-144
1866 års plankarta	145-150
1871 års karta	151-157

# Invånare i Gamla staden år 1623

## **Borgmästare**

Jöns Dagson Även Dagerson. Bosatt i Råneå  
Nilz Nilzon Länsman, hemmahörande i Björnsbyn

## **Rådmän**

Måns Jakopson Bosatt i Persön. Tillhörde släkten Fordell. Blev senare borgmästare  
Per Clemetson Bonde i Alvik. Hövitsman. Hämtade år 1621 Luleå stads privilegiebrev i Stockholm  
Nils Hanzon  
Jöns Larsson Från Antnäs  
Oluf Dawidson Möjligen från Gäddvik nr 3  
Hans Jakopson Hans Jacobsson Ruth från Rutvik  
Nilz Jönson Från Ersnäs  
Lase Andersson Bosatt i Börjelslandet  
Hans Jönson Alvik  
Christåfer Pålson Alvik

## **Gemene borgare**

Knut Hansson  
Hans Hansson  
Lase Anderson  
Oluf Jonson Från Sunderbyn  
Ingenall Jakobson  
Nilz Pålson  
Jöns Olufson  
Erik Erikson Årbyn Stamfader för Orre-släkten?  
Anders Kråka Från Sunderbyn  
Nilz Jonson  
Her Chrestofer (Nicolai) Från Ångermanland. Hemman i Bredåker  
Jon Anderson Troligen från Svartbyn  
Per Jönson Svartbyn  
Hindrik Månson Ängesbyn  
Per Anderson från Söderköping  
Anders Erikson  
Nilz Hinderson  
Jöns Nilzon  
Hans Nilzon  
Nilz Jönson  
Jakop Jönson Bälinge  
Oluf Person Rutvik  
Måns Anderson Rutvik  
Hans Person  
Erik Larson  
Oluf Hinderson  
Nilz Anderson

Källor: Steckzén-Wennerström, "*Luleå stads historia 1621-1921*" och Albert Nordberg "*En gammal norrbottensbygd ...*" samt utredning av Jan Wikström

## Borgare som år 1648 ville flytta till den nya staden

Borgmästaren Johan Månsson  
Oloff Larsson  
Anders Oloffson  
Måns Hendersson  
Anders Jundersson  
Per Nilsson  
Lars Hendersson  
Nilss Cråka  
Pär Polsson  
Anders Månsson  
Erich Nilsson  
Jöns Jacobsson  
Nils Cnutzon  
Påll Pålsson  
Hanss Erichsson  
Anders Nilsson

S. Erich Erichsson  
Oloff Andersson  
Nilss Jacobsson  
Pawel Persson  
Olof Månsson  
Hans Turzon  
Hans Larsson  
Olof Mortensson  
Per Hansson  
Johan Pålsson  
Oloff Jönsson  
Erich Andersson  
Oloff Abrahamsson  
Jönss Jönsson  
Jikrich Nilsson  
Per Isaxszon

Källor: Steczén-Wennerström "Luleå stads historia 1621-1921" samt utredning av Jan Wikström

## Donationsjorden på Stadsön och vid "Nya staden"

När Luleå stad grundades år 1621 tilldelades staden vissa markområden som s.k. donationsjord. Ett sådant område var Ön = nuvarande Stadsön. Här hade borgarna sina odlingar.

Staden flyttades 1649 till det nya läget. Många borgare hade kvar odlingsmarken på Stadsön och erhöll dessutom ny mark inom det område som låg norr om stadsplanen = nuvarande Bergviken, Mjölkudden och Notviken.

År 1689 gjordes en uppmätning av de markområden som var upplåtta för odling, både i den "gamla staden"

och i "den nya". Förteckningen låg till grund för beskattningen och anger arealerna i tunnland och kappland. Dessutom fanns en kolumn för skatten på tomterna i "stan", de s.k. tomtörena.

Här nedan återges en förenklad tabell som med x visar innehavet av mark i "Gamla staden" och i "Den nya staden".

Källa: Akt Luleå stad H1a i länslantmäterikontorets arkiv

Nr		Mark i "Gamla staden"	Mark i "Nya staden"			
				37	Jöns Johansson	
				38	Johan Hansson	x
				39	Johan Laaka	x
				40	Olof Nilsson	
				41	Carl Zachrisson	
				42	Lars Mårtensson	
				43	Härman Nilsson	
				44	Hust Karin Jöns Persson	
				45	Johan Hollm	
				46	Johan Månsson	
				47	Olof Jönsson	
				48	Abraham Smed	x
				49	Nils Kläckare	x
				50	Härman Persson	
				51	Jöns Knutsson	
				52	Staffan Olofsson	
				53	Båtsman Nils Nilsson	x
					<b>Uthom Borgerskapet</b>	
				54	H Inspect H S:Steigman	x
				55	Sahl H Samuels änka	x
				56	Sahl Capit Duus änka	x
				57	Sockenskrif Olof Johansson	x
				58	Anders Frantzen	x
				59	Anders Glasmästare	x
				60	Peder Pålsson Klockare	x
				61	Jöns Carlsson	x
				62	Olof Smed	x
1	Borgmästaren Jacob Ruuth	x	x			
6	Rådman Johan Christerson	x	x			
3	Rådman Jöns Jönsson	x	x			
4	Rådman Anders Oloufsson	x	x			
5	Rådman Jöns Erichsson	x	x			
6	Rådman Erik Erichsson	x	x			
7	Rådman Oluf Johansson	x	x			
8	Johan Erichsson Orre		x			
9	Lars Johansson	x	x			
10	Rudolf Hahn		x			
11	Hans Erichsson	x	x			
12	Tore Andersson	x	x			
13	Johan Brömss	x	x			
14	Carl Svänsson	x	x			
15	Jöns Jacobsson		x			
16	Nils Erichsson	x	x			
17	Oluf Skätte	x	x			
18	Simon Andersson	x	x			
19	Oluf Kråka					
20	Sahl Lars Jönssons enka	x	x			
21	Daniel Skraddare		x			
22	Hans Nilsson	x	x			
23	Jonas Jönsson		x			
24	Abraham Ruuth					
25	Erich Engman					
26	Thure Hansson		x			
27	Hans Månssons änka	x	x			
28	Anders Andersson		x			
29	Anders Jönsson	x	x			
30	Nils Ollson	x	x			
31	Abraham Hindersson		x			
32	Påhl Pålsson	x	x			
33	Lars Larsson	x	x			
34	Sahl Olof Pährssons Änka	x	x			
35	Johan Knutsson Hara	x	x			
36	Jöns Härmansson		x			

## Luleå stad på 1690-talet

I lantmäteriets arkiv finns en gammal konceptkarta för Luleå stad från omkring år 1690. Kartan upptar tomtnummer och namn på innehavarna av tomterna. Den har troligen upprättats i samband med den kartläggning av stadens mark som lantmätaren Hans Kruuse utförde omkring år 1697.

Arkitekten Jan Vikström har renritat kartan och förtecknat namnen på borgarna. Kartan finns bl.a. i boken "*Forslunds i Rödlunds*" som gavs ut av Luleå hembygdsförening år 1994. Jan Wikström har även kompletterat med några fler namn som inte finns med på originalkartan.

1	Borgmästare Jacob Ruth	45	Johan Holm
2	Rådman Eric Erichsson Orre	46	Johan Månsson
3	Rådman Jöns Jönsson	47	Olof Jönsson
4	Rådman Anders Olofsson Kråka	48	Abraham Smed
5	Rådman Jöns Erichsson	49	Nils Klockare
6	Rådman Johan Christierson	50	Herman Persson
7	Rådman Olof Johansson	51	Jöns Knutsson
8	Erich Johansson Orre	52	Staffan Olsson
9	Lars Johansson Biörn	53	Båtsman Nils Nilsson
10	Rudolph Hahn	54	H Inspector Salomon Steigman
11	Hans Erichson	55	H Samuels änka
12	Tore Andersson	56	Capit. Duus änka
13	Johan Olofsson Bröms	57	Sockenskrifvare Olof Johansson
14	Carl Svänsson	58	Anders Frantsson
15	Jöns Jacobsson	59	Anders Glasmästare
16	Nils Erichsson	60	Jöns Carlsson
17	Olof Andersson Skotte	66	Lars Ericsson
18	Simon Andersson	67	Tullnären Anders Brandts änka
19	Olof Olofsson Kråka	70	Olof Olofsson
20	Sal. Lars Jönssons änka		Peder Pålsson Klockare
21	Daniel Skräddare		Olof Smed
22	Hans Nilsson		Skolmästare H Nils Fällenius
23	Jonas Jönsson		Olof Knutsson
24	Abraham Ruth		Nils Nilsson
25	Erich Erichsson		Olof Persson
26	Thure Hansson		Johan Johansson
27	Hans Månsson		Petter Wallman
28	Anders Andersson		
29	Anders Jönsson		
30	Nils Olsson		
31	Abraham Hindersson		
32	Påhl Pålsson		
33	Lars Larsson		
34	Olof Pärsson		
35	Johan Knutsson		
36	Jöns Hermansson		
37	Stadstienaren Jöns Johansson		
38	Johan Hansson		
39	Johan Laaka		
40	Olof Nilsson		
41	Carl Zachrisson		
42	Lars Mårtensson		
43	Herman Nilsson		
44	Hustru Karin Jöns Persson		

# Luleå stads donationsjord Mjölkudden-Notviken

Geometrisk Afritningh Delineation och Uthsträckningh uppå en dehl af Luleå Stads Ägor och utmarck uti Wästerbottens norra Contract, hvilka ägor äro afmätte och calculerade af undertecknadt A:o 1697. Pretenderas som frie i föllie af Kongl Privilegier, dock så att der af skattas till Staden, äro belägne nor om Staden eller uti Mjölkudden, brukas af fölliande Interessenter och här neder Specificeras

År 1697 upprättade lantmätaren Hans Kruise en karta över den del av Luleå stads donationsjord som var belägen mellan stadsgränsen och gränsen mot Prästebordets mark vid s.k. Kalvhalsen.

Kartan består av två vackert färglagda blad i storleken ca 80 x 55 cm. Den har beteckningen Luleå stad H1c i länslantmäteriets arkiv.

På vardera kartan finns tabeller med uppgift om innehavarna av odlingsmarken, ägornas areal, hövavkastning och annat underlag för den skatt som skulle betalas till staden.

Lantmätaren Hans Kruise var son till guldsmeden Jacob Krus i Härnösand. Han blev extra ordinarie lantmätare år 1694 och ordinarie lantmätare år 1697. Luleåkartan är därför ett av hans första arbeten. Han har senare bl.a. uppmätt Torneå år 1719. År 1722 anhöll han om avsked med överinspektors titel. Han var gift första gången med Anna Grubb, änka efter Hans Degerman och andra gången med Anna Steckzén, änka efter prostens Lars Burman

I nedanstående tabell återges endast uppgiften om innehavarna av odlingslotterna

## Södra kartdelen

1	H: Borgmästare Jacob Ruth
2	Rådman Eric Ericsson Orre
3	Rådman Johan Christierson
4	Rådman Jöns Jönsson
5	Rådman Anders Olofsson
6	Rådman Jöns Erichsson
7	Rådman Olof Johansson
8	Erich Johansson Orre
9	Lars Johansson Biörn
10	Rudolph Hahn
11	Hans Ericsson
12	Johan Olofsson Bröms
14	Carl Svänsson
16	Nils Erichsson
17	Olof Andersson Skotte
18	Simon Andersson
20	Sal Lars Jönssons änka
21	Daniel Skräddare
22	Hans Nilsson
24	Abraham Ruth
25	Erich Erichsson Ängman
26	Thure Hansson
27	Hans Månssons änka
29	Anders Jönsson
31	Abraham Hinderesson
32	Påhl Pålsson
33	Lars Larsson
35	Johan Knutson Hara
36	Jöns Hermansson

37	Stadstienaren Jöns Johansson
39	Johan Laaka
40	Olof Nilsson
41	Carl Zachrisson
42	Lars Mårtensson
43	Herman Nilsson
44	Hustru Karin Jöns Päderesson
47	Olof Jönsson
48	Abraham Smedh
50	Herman Pärsson?
53	Båtsman Nils Nilsson
51	Jöns Knutsson
54	H Inspect Steigman
55	H: Samuels änka?
66	Lars Ericsson

## Norra kartdelen

4	Rådman Jöns Jönsson
9	Lars Johansson Biörn
14	Carl Svänsson
17	Olof Andersson Skotte
26	Thure Hansson
32	Påhl Pålsson
34	Sal Olof Päderessons änka
35	Johan Knutsson
37	Jöns Johansson Stadstienare

# Charta öfver Luleå Stad til dess Tomter, Gator och indelning, författad Åhr 1750 af Es: Hackzell

"Genom ett Kungl. Brev till landshövdingarna den 25 april 1750 påbjöds, att samtliga städerna i riket skulle inkomma till Kungl. Maj:t med noga och tillförlitliga kartor och planer så över själva deras belägenhet som grunderna, gator och indelningen av desamma, på det att Kungl. Byggnadsämbetet sedan skulle äga tillfälle att överlämna förslag till något bekvämligare, säkrare och reguljärare byggnadssätt än därtill blivit iakttaget, så länge var och en ägt tillfälle att efter eget behag bygga utan avseende på samfundets bästa och landets prydna."

Någon allmän påföljd synes detta brev visserligen inte ha fått, men under den följande tiden fastställdes ett flertal stadsplaner, särskilt avseende städer som brunnit av.

Kartan över Luleå stad upprättades av lantmätaren Esaias Hackzell år 1750 och innehåller bl.a. en "Explicatio Notarum" med förteckning över stadens borgare.

Ett nytryck av kartan gavs ut av f.d. exploateringskontoret år 1971 och finns att köpa vid Luleå kommuns stadsarkiv

Nummer	Innehavare mm		
	<b>Norra Rotan</b>	35	Nicodemus Wallman
		36	Magdalena Kråka
1	Postmästaren Johan Salander	37	Eric Wahlberg Simonsson
2	Norra Tullen med liten kålgård	38	Hindrich Forbuss
3	Rådman Peter Wallman jemte dess Ladugård (2 tomter)	39	Samuel Strandberg
4	Sara Öman	40	Hans Ruuth
5	Herman Söderström	41	Margareta Steen
6	Helena Bergstedt	42	Schola gården
7	Afl. Jacob Hahns arfvingar	44	Jacob Norlin
8	Lars Björn	45	Lars Ruuth
9	Anders Liungberg	46	Elisabeth Schotte
10	Eric Wahlberg Simonsson	47	Anna Renholm
11	Afl. Johans Hahns arfvingar	48	Brita Kråka
12	Hans Gran		
13	Benjamin Hahn		<b>Södra Rotan</b>
14	Johan Årre	49	Nils Wännman
15	Christina Hahn	50	Rådman Jacob Rödlund
16	Anders Rödlund	51	Nils Åberg
17	Rådman Hahns Forbuss	52	Olof Ramström
18	Peter Miöberg	53	Rådman Jacob Rödlunds 2:dra gård
19	Johan Forsströms enka	54	Nils Antman
20	Olof Hallsius	55	Johan Forssberg
21	Johan Schotte	56	Johan Sundmark
22	Lars Wittmark	57	Hans Sund
23	Nils Sundgren	58	Peter Bergman
	<b>Millan Rotan</b>	59	Rådman Eric Unberg
24	Johan Beckman	60	Johan Ruuth
25	Hans Forbus Samuelsson	61	Carl Malmström
26	Rådman Peter Wallman	62	Eric Fagerlund
27	Nils Rysslander	63	Johan Hedman
28	Barbro Lax	64	Nils Holm
29	Eric Backman	65	Anna Hara
30	Bengt Dahlstedt	66	Eric Wahlberg Samuelsson
31	Nils Happstadius	67	Jacob Beck
32	Catharina Beck (Beik)	68	Eric Jönsson
33	Eric Hahn	69	Nils Berg
34	Anders Lungh	70	Carl Unberg

71	Jöns Carlsson
72	Tullskrifvaren Nils Forssberg
73	Jacob Renholm
74	Johan Avander
75	Olof Hollender
76	Anders Bolander
77	Salmon Frimodig
78	Jonas Ekman
79	Lars Spegel
80	Maria Ruuth
81	Comminist. Jöns Hernelius
82	Peter Östring
83	Hind Strand
84	Nils Nyman
85	Johan Dahlstedt
86	Anders Bolin
87	Johan Sandman
88	Elias Bolander
89	Södra Tullen





# Förteckning över tomter och tomtägare enligt 1790 års karta

I originalet finns även upptaget uppgifter om bodar och bryggor som innehades av varje tomtägare. Arealen anges i kvadratalnar. (1 kvadrataln = ca 0,35 kvadratmeter). Karta akt H 3 i f.d.

stadsingenjörskontorets arkiv. Förteckningen är daterad den 28 oktober 1790 och upprättad av lantmätaren Olof N. Clausén.

Tomt num-mer	Tomtägare	Areal i kvadrat- alnar			
1	Färgaren Mich. Röckner	3828	41	Guldsmeden Löfvanders Enka	2084
2	Fiscalen Hedman	1461	42	Handelsman Fredric Lungh	3494
3	Svarfvaren Hallsius	2553	43	Handelsman Claes Classon	3264
4	Norra Tullen	1054		Gowenius	
5	Handelsman Carl Govenius	4128	44	Regementsskrifvaren Johan Thalin	3198
6	Borgaren Nils Wilh. Forssberg	4454	45	Rådman Fredric Stenhagen	5485
7	Handelsman Olof Bohlin	4419	46	Handelsman Olof Bohlin	2458
8	Borgaren Jacob Bergmans Enka	3245	47	Handelsman Montels Enka	2502
9	Regementsskrifvaren Joh. Thalin	3267	48	Rådman Eric Kråka	3234
10	Handelsman Anders Ruth	2925	49	Handelsman Herman Söderström	3168
11	Organisten Marckström	3780	50	Borgaren Anders Sörenström	3201
12	Borgaren Nyman	2871	51	Glasmästaren Eric Wikström	3125
13	Rådman Fabricii Enka	3400	52	Sjöman Eric Blombäck &	3204
14	Rådman Paul Govenius	3344		Handelsman Johan Walberg	
15	Handelsman Conrad Hahn	3182	53	Borgaren Jöns Ekman Skotte	3363
16	Borgaren Grans Enka	1617	54	Handelsman Johan Ruth	1637
17	Borgaren Petter Brännberg	1600	55	Borgaren Nils Sundström	1660
18	Handelsman Isaac Hahn	3708	56	Scholœ gården	2726
19	Handelsman Olof Bohlin	884	57	Borgaren Märten Lindström &	4636
20	Skjepparen Olof Mjöberg	1372		Elias Wahlbergs sterbhus	
21	Enkan Helena Sundin	3186	58	Borgmästarn Nils Petter Bergström	5835
22	Sjöman Pehr Sundström	2373	59	Sjöman Hindric Åberg	4237
23	Lars Forsberg & Lars Öström	3672	60	Borgaren Petter Bergsten	2250
24	Logarfvaren Lars Unbohm	3046	61	Styrman Anders Malmström	2294
25	Nils Gustaf Sundgren	4637	62	Borgaren Olof Halin	2967
26	Besökaren Nils Åström	4576	63	Sjöman Olof Höglund	1715
27	Smeden Lars Sundell	1824	64	Borgaren Nils Andtman	2625
28	Östra Tullhuset	820	65	Borgmästaren Nils Petter	2948
29	Tullskrifvaren Nils Björnbohm	1313		Bergström	
30	Borgaren David Åhman	2772	66	Borgaren Eric Holmgren	1512
31	Afskjedade Tullskrifvaren Nils	2782	67	Borgaren Henric Åberg	1500
	Undbom		68	Nils Halins Enka	1330
32	Borgaren Abraham Hahn	2345	69	Glasmästaren And. Sundman	1944
33	Borgaren Joh. Witmark	2343	70	Borgaren Carl Rölund	2295
34	Handelsman Pehr Häggman	3817	71	Handels-Betjenten Nils Wennman	3316
35	Klockaren Bohlins Enka	2045	72	Stadsinnevånaren Paul Sundqvist	2068
36	Lax-Fiskaren Olof Durckman	2244	73	Handelsman Petter Bergman	2236
37	Guld- och Silfver arbetaren Abr.	1794	74	Sjöman Jacob Sandström	1472
	Joh. Bergman		75	Borgaren Petter Hara	1598
38	Borgaren Jacob Dahlstedt	3970	76	Handelsman Johan Wahlberg	3391
39	Olof Holms Enka	2320	77	Pharmacop: Studiosis Lars Sörling	3266
40	Handelsman Jacob Nordström	2252	78	Borgaren Gabriel Bergmans Enka	1911
			79	Frukt: Skräddaren Jöns Strandberg	1812
			80	Luleå Stads Rådhus Tomt	4048
			81	Scholan	132
			82	Kyrko-Byggmästaren Jacob Räf	2375

83	Handelsman Eric Wahlberg	1920	132	Murmästaren Smedmans Enka	1473
84	Borgaren Olof Bäck	1636	133	Borgaren Johan Dahlstedt	2598
85	Rådman Nils Stare	2210	134	Sjöman Lars Engberg	1332
86	Sjöman Johan Höglund	1346	135	Tullbesökaren Anders Berg	3429
87	Skräddaren Pehr Höglund	1708	136	Styrman Abraham Ahlberg	1710
88	Handels-Betjenten Nils Jonsson Sundberg	2637	137	Kyrkvacktaren Matts Östman	987
89	Brandvakts Karlen Anders Holmberg	1382		Afskjedade Tullskrifvaren Olof Collin	
90	Borgaren Nils Sandberg	1587		Henric Kalin	
91	Sjöman Nils Sandström & Jacob Åström	1875		Summa	376191
92	Sjöman Jacob Norström	2622			
93	Borgaren Carl Sundström	4122			
94	Skräddaren Olof Strandberg	2537			
95	Johan Petter Segerstrand	2436			
96	Messingsslagaren Nils Norgren	6193			
97	Handelsman Eric Wallberg	4950			
98	Postmästaren Anders Sundborg	5778			
99	Handelsman Nils Sundberg	4370			
100	Handelsman Jöns Ersson Ekman	3321			
101	Borgarne Jacob Ståhlberg & Daniel Bohlin	3150			
102	Sjöman Eric Engström	2788			
103	And. Häggströms Enka & Sjöman Söderman	2772			
104	Tullskrifvaren Joh. Renman	2440			
105	Kopparslagaren Isaac Holmström	3382			
106	Tull Inspektoren Abraham Hahn	4174			
107	Hans Flygares Enka och Sjöman Jöns Sundvall	2304			
108	Johan Södermans barn	2310			
109	Styrman And. Degerström och Sjöman Hans Norman	2990			
110	Svarfvaren Nils Sandman	2808			
111	Borgaren Eric Boströms Enka	3075			
112	Sjöman Eric Hallbohm & Jacob Åberg	2808			
113	Skomakaren Tjärnlund	2226			
114	Gull- och Silfver Arbetaren Olof Wikström	2389			
115	Borgaren Lars Häggberg	2226			
116	Byggmästaren Jacob Bergbom	2600			
117	Sjöman Hans Lidbom	2560			
118	Petter Enbergs Enka	1932			
119	Sjöman Anders Thore Rölund	2278			
120	Sjöman Jacob Rölund	2153			
121	Repslagaren Johan Boberg	2724			
122	Borgare Sonen Jacob Renholm	4432			
123	Brandvakts Enkan Stina Bergstedt	2407			
124	Barndvakts Karlen Petter Åström	2024			
125	Stadswacktmästaren Pehr Nyberg	2257			
126	Tullbesökaren Carl Harrström	3060			
127	Timmerman Hans Beckman	6360			
128	Enberg nu Repsl. Asplund	1711			
129	Tullskrifvaren Johan Renmansson	2759			
130	Tullskrifvaren Nils Löfqvist	3224			
131	Snickaren Olof Ytterberg	1824			

# Uppmätning av stadens donationsjord åren 1805-1807

År 1805 den 19 juni företog sig undertecknad, (**Mathias Boström**) extra ordinarie landtmätare, till följe af Kongl Maj:ts Befallningshafvandes afgifna förordnande af den 20 aug sistförflutna år, att uppå i laga tid utfärdad kungörelse affatta, uträkna och beskrifva alla under Luleå

stad uti Norrbottens län lydande donationsägor i åker och äng; hvilken förrättning fulländades sommaren 1807.

Och sedan nu desse ägor voro afmätte, blefvo de sedermera å kartan uträknade, samt på hvarje delägare behörigen utförda och beskrifna enligt följande:

## Herr Borgmästaren Joh Sundelin

Kattskatagärdet, yttre Tegen  
Dito, inre Tegen  
Nybruk i Kalvhalsen  
Svedjan, inre Tegen  
Dito, den yttre Tegen  
Engmans Svedjan

Smedjegärdet  
Badstugärdet  
Ett gårde i Skatan  
Svartholmsgärdet  
Wikkärdet  
Rödningen  
Farsgärdet

## Rådmannen Erik Kråka

Svartholmsgärdet  
Engmans Lulsundsgärdet  
Engmans Berggärdet  
Stora Luhlsundsgärdet  
Kåltäppan i Pontusudden  
Lilla Skatagärdet  
Bohlinsgärdet  
Myrgärdet i Skatan  
Kåltäppan i Skatan  
Askgärdet  
Smedjegärdet  
Bolins kåltäppan i Södra Skatan  
Stora Mjölkuddgärdet  
Lilla Mjölkuddgärdet  
Fabricie Gärdet i Mjölkudden  
Stubbgärdet i Mjölkudden  
Strandbergs Rödningen  
Åmans gårdet  
Tjärnlundsgärdet i Ytterviken

## Rådmannen Jöns Ekman

Mjölkuddgärdet  
Hertsögärdet

## Rådman Olof Bohlin

Gårdsgärdet  
Svartholmsgärdet  
Långgärdet  
Hägnaden norr om Båthusbacken  
Rödningen  
Stormmjölkuddgärdet  
Fagerlunds Rödningen  
Norlins Mjölkudden  
Ericslund vid Kalfhalsen, hvarå är upvist ett Rådhus  
Rättens Protokollsutdrag af den 7 maj 1796, som tillägger denna jord 30 Frihets år  
Kattskatagärdet  
Hertsö Svedjan, 2/3 med litt G.b  
Dito, 2/3 med litt G.b inom Björnsby rå  
Dito Rödningen, afstubbad

## Rådmannen Abraham Ruth

Skatagärdet  
Kåltäppan  
Mjölkuddgärdet  
Röckners Mjölkuddgärdet  
Rödningen eller Svedjan  
Norgrens Gärdet och Klockar Rödningen

## Komministern J B Ask

Ytterviks Gärdet  
Dito Rödningen

## Stadsfiskalen Anders Zelbergs Enka, Katarina

Ytterviksgärdet

## Stads Secreteraren Anders Sundborg

Skatagärdet  
Mjölkuddgärdet  
Svedjan vid Engmans Svedjan  
Landsväga Gärdet

## Stads Fältskären J J Lange

Skatagärdet  
Landsvägs Gärdet  
Stor Mjölkuddgärdet  
Skjutviksgärdet, hälften med Litt N

## Rådmannen Johan Forsberg och Handelsmannen Benjamin Rysslander

**Landtmätaren Mathias Boström**  
Skutviksgärdet, hälften med Litt L

**Handelsmannen Adam Ruth**

Smedjegärdet  
Tjerngårdet, hälften med litt o  
D:o, ensamt  
Kåltäppan i Skatan  
Svartholmsgärdet  
Ljunggårdet  
Gunnarsgårdet  
Luhlsundsgärdet  
Kattskatagärdet  
Stubbgärdet i Mjölkudden  
Engmansgårdet, hälften litt O  
Bolandersgårdet  
Norströmsgärdet  
Nybruk i Kalfhalsen  
Hertsö Svedjan

**Handelsmannen Fredric Stenhagen**

Röcknersgårdet i Skatan  
Kålsängen i Skatan  
Thalinsgårdet i Skatan  
Skatagärdet  
Tjarngårdet  
Malmströmsgärdet i Svartholmen  
Wallmansgårdet vid Pontusudden  
Carl Govenigärdet  
Stubbgärdet i Mjölkudden  
Häggmansgårdet  
Fähusgårdet  
Engmansgårdet  
Bolandersgårdet  
Norströmsgärdet  
Storgärdet

**Handelsmannen Eric Arndt Bergner**

Skatagärdet  
Svartholmsgärdet  
Mjölkudd Rödningen

**Handelsmannen Eric Walberg**

Bäckmans Gärdet i Svartholmen  
Johan Ruthgårdet i Svartholmen  
Båthusbacksgärdet  
Montelsgårdet  
Bäckgårdet i Mjölkudden  
Mjölkuddgårdet  
Ytterviksgärdet  
Hertsögärdet

**Handelsmannen Johan Walberg**

Bärggårdet i Båthusbacken  
Landsväga Gärdet  
Luhlsundsgärdet  
Björngärdet i Mjölkudden  
Sundmans Gärdet i Mjölkudden  
Bergmans Skatagärdet  
Bergmans Lillgårdet i Skatan

Björngärdet i Skatan  
Smedjegärdet i Skatan  
Skatagärdet  
Elias Gärdet

**Handelsmannen Nils Sundberg Jonasson**

Mjölkuddgårdet

**Handelsman Johan Bergmanson**

Båthusback eller Johan Dahlstedts Gärdet  
Svartholmsgärdet  
Kattskatagärdet  
Mjölkuddgårdet

**Handelsmannen N P Hedström**

Engmansgårdet i Mjölkudden

**Handelsman Abr Stenholm**

Luhlsunds Edet  
Svedjan, inre Tegen  
Dito, den yttre

**Handelsman N P Montell**

Båthusbackgårdet  
Stora Kattskatagärdet  
Lilla dito  
Hertsögärdet

**Enke Fru Thalín Elisabetta Hahn**

Kåltäppan  
Bastugärdet  
Luhlsunds Edet  
Mjölkuddgårdet

**Enkefru Wennman Anna Maria Mellander**

Qvarnbäcksgärdet  
Kålsängen i Södra Skatan  
Storgärdet i Norra Skatan  
Yttergårdet i Mjölkudden  
Svedjan vid Mjölkuddtjärn  
Rödningen

**Enke Fru Häggman Anna Maria Hahn**

Mjölkuddgårdet

**Jungfru Anna Brita Govenius**

Mjölkuddgårdet

**Jungfru Christina Elisabetta Billvall**

Båthusbackgårdet  
Kåltäppan i Skatan

**Handelsman Magnus Nyman**

Mjölkuddgårdet  
Dito 1/3 av skogen inom hägnaden  
Dito, Nybruk neder mot Sjön

**Färgaren Michael Röckner**

Luhlsundsgärdet  
Nybruk i Ytterviken

Gårdsgärdet

**Guldsmeden Olof Löfvander**

Båthusbackgärdet  
Åbergsgärdet  
Gabrielsgärdet  
Berggärdet

**Bokbindaren Lars Boström**

Pontusudden  
Nybruk i Kattskatan  
Gabrielsgärdet  
Berggärdet

**Aflidne Guldsmeden Joh Bergmans arfvingar**

Gamla Mjölkuddgärdet  
Nya Mjölkuddgärdet

**Guldsmeden Olof Forsberg**

Mjölkuddgärdet  
Kalltjällgärdet

**Urmakaren Karl Fredrik Dickman**

Båthusbackgärdet  
Kattskatan  
Ytterviksgärdet  
Stormjölkuddgärdet

**Tullskrifvaren Nils Löfqvist**

Hertsögärdet

**Tullskrifvaren Johan Renmansson**

Båthusbackgärdet

**Handelsman J O Hamrén**

Hertsögärdet

**Förra Tullskrifvaren Nils Björkbom**

Luhlsundsgärdet

**Tullskrifvaren Anders Berg**

Luhlsundsgärdet  
Sandviksgärdet

**Klockaren Anders Löfbom**

Mjölkuddgärdet

**Kopparslagaren Olof Holmström**

Luhlsundsgärdet

**Skeppsbyggmästaren Jac Bergbom**

Skatagärdet  
Svartholms Gärdet  
Nygärdet i Kattskatan  
Ytterviksgärdet  
Ytterviks Rödningen

**Skeppsbyggmästaren Nils Engströms Enka Brita Sundberg**

Båthusbacksgärdet

Kallkällgärdet  
Hertsögärdet

**Snickaren Olof Ytterberg**

Luhlsundsgärdet  
Hertsögärdet

**Snickaren Johan Lidström**

Ett gårde i Luhlsund Edet

**Skräddaren Aron Bolander**

Kattskatagärdet  
Kalfhalsgärdet  
Bodstrandsgärdet

**Skräddaren Petter Höglund**

Katagärdet  
Kattskatagärdet  
Bodstrands Rödningen

**Skomakaren N P Åhrström**

Skataudden  
Rödningen  
Luhlsunds Edet  
Hertsögärdet

**Skomakaren N Högberg**

Luhlsundsgärdet  
Hertsögärdet

**Smeden Jacob Sandström**

Skatagärdet  
Bruksgärdet i Båthusbacken  
Notarsgärdet i Pontusudden  
Svartholmsgärdet  
Kalltjällgärdet  
Bäckgärdet i Skutviken  
Hertsögärdet

**Smeden Johan Ahlberg**

Ett gårde i Luhlsunds Edet

**Smeden Eric Hallboms Enka Brita**

Farmorsgärdet  
Rishaggärdet  
Ytterviksgärdet

**Skepparen och Styrmannen Petter Sundberg**

Bergmans Gärdet  
Haragärdet i Mjölkudden  
Svarfvargärdet  
Lillgärdet

**Styrman Johan Öman**

Skatagärdet  
Ytterviksgärdet

**Styrman Jöns Norberg**

Skatagärdet  
Kältäppan i Skatan

Pontusudd Gärdet  
Staketgården

**Styrman Lars Forsbergs Enka, Maija Lisa**  
Lars Mårtenssons Gärdet  
Lillgården i Mjölkudden

**Styrman Zackarias Ekmans Enka – Segri**  
Landsvägagården  
Svartholmsgården

**Styrman Olof Mjöbergs Enka, Christina**  
Sandgården

**Styrman Jacob Norströms Enka – Brita**  
Luhlsundsgården  
Mjölkudden  
Bodstrand Svedjan

**Förra Borgaren Nils Sandberg**  
Svartholmsgården  
Luhlsundsgården  
Mjölkudden

**Borgaren Henric Calin**  
Skatagården  
Kallkjällgården  
Kattskatagården  
Hertsö Svedjan

**Borgaren Petter Bränberg**  
Svartholmsgården

**Borgaren Eric Holmgren**  
Luhlsundsgården  
Rödningen  
Mjölkudden

**Borgaren Nils Söderström**  
Skatagården  
Svartholmsgården  
Tjänggården

**Borgaren Jacob Dahlstedt**  
Mjölkudden

**Borgaren Henric Åberg Enka – Anna**  
Kålsången i Skatan  
Mjölkudden

**Borgaren Son Nils Antman**  
Svartholmsgården  
Skatagården  
Ytterviksgården

**Borgaren Son Mårten Lindströms Enka, Maria**  
Kålsången i Skatan  
Lulsundsgården

**Handelsmans Son Jonas Sundberg**

Hertsögården  
Svartholmsgården  
Mjölkudden

**Fiskaren Nils Petter Sundström**  
Svartholmsgården  
Luhlsundsgården  
Skurholmsgården  
Mjölkudden

**Borgaren Olof Holms Enka, Helena**  
Båthusbacksgården  
Mjölkudden

**Jungfru Chatarina Sundberg**  
Hertsögården

**Organisten Olof Markströms Doter Caisa Greta**  
Gårdsgården  
Ljunggården

**Fiskaren Samuel Strandberg**  
Skogstegen i Mjölkudden  
Smaltegen, dito  
Ladutegen, dito  
Namnlöstegegen, dito  
Stenhammartegen, dito  
Trihörningen, dito

**Färgaren Johan Röckner**  
Ytterviksgården

**Färgaren Gesällen Mich Röckner**  
Ytterviksgården

**Fiskaren Johan Sundman**  
Ytterviksgården

**Jungfru Anna Helena Röckner**  
Ytterviksgården

**Jungfrun Sara Greta Röckner**  
Ytterviksgården

**Wagnmakaren Herman Sundman**  
Svartholmsgården

**Extra Besökaren Carl Harrström**  
Svartholmsgården

**Snickaren Lars Broman**  
Luhlsundsgården

**Fiskaren Herman Forsbergs Enka, Helena Sundberg**  
Mjölkudden  
Svedjan  
Hertsögården

**Fiskaren Nils Forsberg**  
Pontusgården

Lars Mårtenssons Gärdet

**Fiskaren Olof Söderström**

Mjölkuddgården  
Grönudden

**Fiskaren Anders Sundman**

Skatagården  
Luhlsundsgården  
Rödningen

**Fiskaren Jacob Renholm**

Landsvägagården  
Svartholmsgården

**Fiskaren Johan Söderman**

Luhlsundsgården

**Fiskaren Fredric Östman**

Nygården i Båthusbacken  
Svartholmsgården  
Luhlsundsgården

**Fiskaren Johan Harlins Enka, Christina**

Svartholmsgården  
Kattskatagården  
Ytterviksgården

**Fiskaren Jacob Rödlund**

Skatagården  
Svartholmsgården  
Luhlsundsgården  
Ytterviksgården

**Fiskaren Lars Ömans Enka, Anna**

Ytterviksgården

**Timmerman Nils Antman**

Skurholmsgården

**Timmerman Daniel Åström**

Luhlsundsgården

**Timmerman Emanuel Sundgren**

Kålsängen i Skatan  
Luhlsundsgården  
Mjölkuddgården

**Timmerman Petter Brändlöf**

Svartholmsgården

**Timmerman Johan Ekman**

Svartholmsgården  
Ytterviksgården

**Sjöman Hans Norman**

Luhlsundsgården

**Hofslagaren Eric Gers Enka, Maria**

Landsvägagården

**Casseuren Johan Södermark**

Skatagården

**Sjömannen Carl Bränströms Enka, Lisa**

Båthusbackgården

**Sjöman Isac Bohlin**

Nygården i Båthusbacken  
Tjarngården  
Bodstrand Svedjan

**Sjöman Carl Unbergs Enka, Lisa**

Kattskatagården  
Mjölkuddgården

**Sjöman Zack. Unberg**

Landsvägagården  
Lillbackgården  
Mjölkuddgården

**Sjöman Petter Lundgren**

Gården Norrom Båthusbacken

**Förra Vagtmästaren P Nyberg**

Mjölkuddgården

**Brandvaktsskarlen Petter Westerberg**

Skatagården

**Dykeri Uppsyningsman Lars H Enqvist**

Luhlsundsgården  
Kattskatagården  
Hertsögården

**Styrman Johan Sandberg**

Pontusuddgården  
Svartholmsgården

**Handelsman Samuel Åmans Enka, Brita Greta**

Kattskatagården

**Sjöman Jöns Sundvall**

Svartholmsgården  
Sandviksgården

**Sjöman Carl Sundströms Enka, Greta**

Svartholms- eller Sandviksgården

**Bagaren Carl Adolph Jacobsson**

Skatagården  
Luhlsundsgården

**Målaren Adam Strålberg**

Svartholmsgården  
Mjölkuddgården eller Tjarngården

**Fiskaren Jacob Strålberg**

Svartholmsgården  
Mormorgården



Kattskatagärdet  
Mjölkuddgärdet eller Tjärngärdet

**Sjöman Carl Bäck**  
Mormorgärdet  
Kattskatagärdet

**Sjöman Jöns Berggren**  
Mormorgärdet  
Kattskatagärdet

**Sjöman Lars Henric Bäck**  
Mormorgärdet  
Kattskatagärdet

**Sjöman Johan Höglund**  
Kattskatagärdet

**Sjöman Johan Norström**  
Luhlsunds Edet  
Hertsögärdet

**Smeden Lars Sundell**  
Bodstrands Svedjan

**Snickare Son Petter Ytterberg**  
Luhlsundsgärdet  
Hertsögärdet

**Arbetskarlen Hans Broman**  
Farsgärdet  
Mjölkuddgärdet

**Arbetskarlen Paulus Sundqvist**

Skatagärdet  
Landsvägagärdet  
Carl Goveni Tegen  
Mjölkuddgärdet

**Arbetskarlen Jöns Zelberg och sjöman Johan Backman**  
Luhlsundsgärdet eller Edet

**Arbetskarlen Eric Englund**  
Kattskatagärdet

**Timmerman Nils Bergbom**  
Svartholmsgärdet  
Luhlsundsgärdet  
Ytterviksgärdet  
Dito Rödningen

**Vaktmästaren Johan Enberg**  
Svartholmsgärdet  
Ytterviksgärdet  
Dito Rödningen

**Handelsman Nils Sundströms Sterbhus concursmassa**  
Badstugärdet i Skatan  
Svartholmsgärdet  
Hertsögärdet  
Carl Goveni Rödningen  
Mjölkuddgärdet  
Nybruk i Kalfhalsen

**Ett gårde i Skatan, tillhörande Schole Gården**  
Skatagärdet

# Jordebok för Luleå Stad

## På begäran upprättad af M Boström År 1819

Utdrag af Charta Beskrifningen, öfver de vid Luleå Stad belägne Donations Ägor, och hvilka innehafves af följande, Nemligen:

Tomt nummer		Åker och äng		Skog		Stenbackar	
		Tr:	K:	Tr:	K:	Tr:	K:
1	Färgaren Johan Röckner	2	5 5/8	10	3 3/8		21 7/8
	Jungfru Sara Greta Röckner		17 3/4		7 1/4		
2	Råd- och Handelsman Johan Nordström	1	11 7/12	7	17 3/8		
3	Sjöman Petter Lundgren	1	6 9/20	1	3 1/2		8 11/20
	Timmerman Nils Lundgren		5 1/2				
4	Tullskrifvaren Nils Löfqvist	3	14 1/2	2	3		
5	Handelsman Carl Walberg						
6	Råd- och Handelsman Abr. Ruth	20	20	7	1 1/2		17 1/2
7	Rådman Hans Lindgrens Enke fru	5	2 3/8	8	25		9 1/4
8	Råd- och Handelsman Johan Forssberg	11	7	1	1/8		
9	Råd- och Handelsman J. O. Hamrén	2	14 3/4	1	13		10 3/4
10	Handelsman Benj. Hahn						
11	Handelsman Manasse Nyman	1	15 3/16	3	5		
	Nils Gustaf Nyman		23 19/32	1	18 1/2		
	Sjöman Anders Nyman		23 19/32	1	18 1/2		
12	Arbetskarlen Joh. Engströms Enka Caisa Greta	1	12 7/8				15 3/8
13	Comminister Asks Enka, fru Magdalena	4	13 3/4	3	3/4		
14	Handelsmännen P o P Govenius	4	2				2 7/8
15	Handelsman Adam Ruths Enke Fru						
16	Sjöman Joh. Sundvall	4	9 3/8		28 2/3		25 3/8
16 1/2	Afl. Borgaren P Brännbergs dotter, Anna		22 3/4				
17	Handelsman Fr. Stenhagens Enke Fru och Handelsman Benj. Hahn	14	24 3/40	3	12 3/4		22 11/20
	Handelsman Fr. Stenhagens Enke Fru och Carl Fr. Stenhagen	7	10 1/2	2	2 3/4	1	6 1/4
	Jungfru Christina Wennman		26 1/2				2 4/5
18	Handelsman Olof Åkerström						
19	Råd- och Handelsman N. P. Hedström	2	13 1/4	2	5 1/2		2 1/4
20	Handelsman A. M. Söderholm						
21	Styrman Olof Mjöbergers Enka, Christina		6 5/8				4
21 1/2	Skomakaren N. Högberg	1	19 5/6		7 19/24		
22	Styrman Lars Öström						
22 1/2	Styrman Lars Forsbergs Enka, Maja Lisa	1	1 37/64				1 17/32
	Styrman Hans Norberg		4 51/64				7/32
23	Skräddaren Anders Stenholm						
24	Sjöman Jacob Sundbaum		10 1/4	2	10 1/2		
25	Guldsmiden Olof Forsberg	2	16 1/2				
26	Skräddaren Carl F. Brandt						
27	Skomakaren Nils Petter Åkerström		7 1/8				23 3/8
27 1/2	Styrman Johan Nordström		4 7/8				20 7/8
28	Smeden Lars Sudell	1	21 5/8	2	14 1/8		
28 1/2	Krukmakaren Petter Åberg						

<b>2:dra kvarteret</b>						
29	Bagaren Carl Ad. Jacobsson		7 1/4	1	1/2	
30	Styrman Johan Åman	1	6 1/3	1	17	2 1/3
31	Sadelmakaren Hans Broman	3	30 1/4			17 1/4
32	Borgaren Nils Sandberg					
33	Organisten Johan Söderström					
33 1/2	Krukmakaren N. P. Hvitmark					
34	Herr Magister J. J. Nordmark		20 1/3		7/8	
	Jungfru Anna Christina Häggman		20 1/3		7/8	
35	Glasmästaren Olof Boström					
36	Guldsmeden Eric Brandt	3	7 1/2		11 3/4	16 3/4
37	Guldsmeds Äldermannen Olof Löfvander	3	7 3/4	3	26 1/4	31 3/4
38	Handelsman Benj. Rysslander	11	14 5/8		18 1/4	8 3/4
39	Borgaren Eric Holm		31 1/2		9 3/4	1 3/4
40	Borgaren Jacob Dahlstedt	2	17			
41	Sjöman Isak Bolin	4	31 1/2			16
42	Handelsmans Adam Ruths Enke Fru	17	12 1/32	10	4 9/32	2
	Herr Cornetten Fr. Ruth	17	12 1/32	10	4 9/32	2
43	Jungfru Anna Brita Govenius	13	16 1/8			1
	Herr Extra Ord. Landtmätaren M Boström	3	1/8		8 3/4	1/4
44	Handelsman Nils Öqvist					
45	Carl Fr. Stenhagen	8	14 3/16	4	14 5/16	2
46	Handelsman Benj. Hahn	20	30 5/8	12	22 5/6	26 1/2
	Dito – Erikslund, under Frihetsår, till och med år 1826	9	2	28	4 1/2	26 1/2
47	Enke Fru Anna Helena Montell	3	30 1/4	3	29 3/4	
48	Handelsman Abr. Stenholm	1	21 1/4	6	14	18 3/4
49	Dito					
50	Handelsman Benj. Hahn					
51	Schole Gården		1 3/8			2 3/4
52	Sjöman Petter Sundström		21 2/7	1	6 2/7	4 5/7
	Sjöman Hans Sundström		21 2/7	1	6 2/7	4 5/7
	Handels Bokhållaren Nils Sundström		21 2/7	1	6 2/7	4 5/7
	Repslagere Gesällen N. Rönholm		21 2/7	1	6 2/7	4 5/7
	Factor Nestius, i Stockholm		21 2/7	1	6 2/7	4 5/7
	Jungfru Anna Lisa Sundström		21 2/7	1	6 2/7	4 5/7
	Jungfru Brita Sundström		21 2/7	1	6 2/7	4 5/7
53	Fiskaren Lars Bergqvist	4	16 3/4			23 5/8
	Studernanden Krono och Stads Casseuren Herr C. P. Govenius	5	25 5/8			23 1/2
	Handels Bokhållaren Claes Govenius	6	14 1/2			28 1/4
	Trädgårdsmästaren Petter Pettersson	1	24 1/2			9 3/4
54	vice Provincial Medicus J. J. Langes sterbhus	10	20 3/4		25 3/4	16 1/2
55	Handelsman Samuel Åmans Enka	1	3 3/4		7/8	
	Jungfru Stina Lisa Billvall		2			3/4
56	Snickaren Petter Ytterberg	5	2 19/24		15 7/12	13 3/8
57	Svarfvaren Petter Malmgren		26 1/5			2 4/5
58	Arbetskarlen Eric Englund		14 1/2	1	9 3/4	
58 1/2	Borgaren Nils Söderström	2	20 3/8			9
59	Enke Fru Anna Maria Wennman	6	7/10		9 3/4	2 4/5
60	Fiskaren Jacob Rödlund	1	24 1/4	1	3	14 1/2
61	Krukomakaren Johan Åberg	2	13 5/8	2	26	1 1/2
61 1/2	Borgaren Eric Holmgren	3	2 1/4			1
	Handelsmansdottern Christina Söderström		1 1/2			1 3/4
62	Jungfru Catharina Sundberg	1		1	4 1/8	
63	Styrman Jöns Norberg	1	28 1/8			1
64	Fiskaren Anders Sundman	1	18 7/8		20	7 3/8

<b>3:dje kvarteret</b>						
65	Jungfru Barbro Helena Sundman	2	3 27/32	1	6 1/4	18
66	Fiskaren Nils Forsberg		13 7/6			4 3/8
67	Wagnmakaren Herman Sundman		15 3/8			21 7/8
68	Sjömans Hustrun Anna Holmström					
68 ½	Sjöman Johan Rönnbäck					
69	Fiskaren Eric Wikström		8			27 3/4
70	Timmermannen Nils Backman		11 1/4		6 1/2	
71	Fiskaren Olof Söderström	2	15 1/8	1	26	
71 ½	Stads Waktmästaren Joh. Sundman	1	3 5/32	1	10 3/4	7 7/8
72	Sjöman J. H. Strand					
72 ½	Fiskaren N. Granström					
73	Fiskaren Joh. Harlins Enka, Christina	4	9 1/8	2	1/4	9 3/8
74	Styrman Olof Höglunds Enka	2	30 3/8	1	9 1/8	
75	Borgare Son Nils Antman	2	1 7/8	1	19 1/4	3 3/8
76	Jakt Lieutenanten Petter Walberg		16 1/4			12 1/4
77	Handelsman Sam. Strandberg	2	16 3/8	2	4 1/4	
77 ½	Bokbindaren Lars Boström	1	28 5/8	6	9 3/8	16 3/8
78	Borgaren C. P. Malmström					
79	Rådman Eric Wallberg	14	1/4	3	27 1/4	12 7/8
80	Smeden Jacob Sandström	6	12 1/8		2 1/2	2 1/4
80 ½	Timmermannen Em. Sundgren		27 1/2			25 5/8
81	Handelsman Carl Walberg	6	8 1/2	1	30 1/8	5/8
82	Timmerman Petter Brändlöf		3 1/2			10 1/4
83	Rådman Petter Sundberg	4	1/4		3 7/8	4 1/4
84	Fiskaren M. Sundbergs Enka					
85	Timmerman Nils Bergbom	2	7 1/2	1	1 11/12	15 7/8
86	Styrman Johan Strandberg		15 1/2			23 3/4
87	Sjöman Johan Höglund	1	3/4			9
88	Apothekaren Sam. Lundström					
89	Fiskaren Nils Petter Nordström	3	29 3/4	1	29 1/16	23 29/32
	Timmerman Isak Sundgren	1	30 1/4	1	21 3/16	7 31/32
90	Svarfvare Gesellen N. G. Sundgren					
91	Borgaren Nils Sandberg	5	10 3/4		8	13 3/4
92	Skeps Byggmästaren N. Engströms barn	2	8 1/4	2	25 1/8	1
93	Arbetskarlen Nils Hellström		4 3/4	1	2 3/4	
94	Fiskaren Mich. Röckner		16 3/8	1	24 23/24	
95	Fiskare-Borgaren N. P. Sundström	1	10 15/16	5	12 7/16	31 3/4
96	Herr Fält Cammereraren L. A. Wallmark					
97	Dito	13	21 3/8	2	21	8 3/4
98	Handelsman Joh. Bergmanssen	5	10 3/4	2	10 1/2	21 1/8
99	Skräddaren Aron Bolander	1	2 3/8	4	6 1/8	1 1/4
100	Sjöman Nils Landström			2	3/4	
101	Fiskar Borgaren Fr. Östman	1	3 3/8			16 5/8
102	Herr Borgmästaren Ol. Ruthberg		18 5/8			
102 ½	Jungfru Marg. Magdalena Sundborg	6	16 13/16	5	19 11/16	15 5/8
103	Snickaren Johan Lidström		20 1/4			9 1/2
	Fiskaren Johan Lidström	1	13 1/8			
103 ½	Fiskaren Ol. And. Sundborg	3	14 7/16		4 5/16	25
104	Hattmakaren J. H. Gilljam		9 5/8		31 1/2	
105	Fiskaren Jacob Strålberg	1	15		15 1/2	12 3/4
105 ½	Målaren Adam Strålberg	1	8 1/4		15 1/2	5/8
106	Klockaren And. Löfbom	1	9 3/8			
107	Herr Comministern Joh. Björkman					
<b>4:de kvarteret</b>						
108	Timmerman Joh. Ekman		14 1/2	1	17 1/2	
109	Dykeri Upsyningssman L. H. Enqvist	1	11			31 5/8
110	Smeden Joh. Ahlberg		3 1/4			1 1/2

111	Fiskaren Jacob Renholm		4 1/8			5 1/8
112	Arbetskarlen C. Brändström		2 1/8			1 1/4
113	Sjöman Olof Åström	1	22 7/8		1	7 7/8
113 ½	Sjöman Eric Åström					
114	Fiskaren Petter Nyberg		7/8			5/8
115	Sjöman J. A. Rödlund					
116	Fiskare Enkan Anna Caisa Backman		28 5/16	4	18 9/16	19 3/4
117	Skeps Byggmästaren Jacob Bergbom	4	1 5/12	4	1/12	5 5/12
118	Smeden Eric Hallboms Enka	1	11 3/8	1	19	2 13/16
	Arbetskarlen Abr. Hallbom		10 27/32		12 3/4	45/64
	Arbetskarlen Isak Hallbom		10 27/32		12 3/4	45/64
118 ½	Arbetskarlen Jacob Ahlberg					
119	Sjöman Hans Norman		6 1/2			4
119 ½	Arbetskarlen P. Sundström					
120	Sjöman Anders Norlin					
121	Tullskrifvaren Joh. Renmansson		13 3/8	1	17 1/4	7 5/8
122	Styrman Petter Holm		9 1/4			6
123	Styrman Hans Fr. Sundvall	7	30 3/4		1	2 1/2
124	Sjöman Olof Wennberg		16 1/2	1	4 1/2	
125	Fiskaren Nils Sundberg Jonsson					
126	Sjöman Carl Unbergs Enka	4	24 1/8			5 7/8
127	Brandvaktsskarlen And. Boström				6 3/4	
128	Landt Tulls Waktmästaren And. Berg		10			11 1/4
	Sjö Tulls dito And. Berg		10 27/32		12 3/4	45/64
	Smeden Matts Renholm				6 3/4	
129	Stads Waktmästaren Joh. Enbergs barn					
130	Snickaren Olof Ytterberg	4	27 1/2		23 3/8	
130 ½	Repslagaren Joh. Asplund		10 1/4			4
131	Sjöman Johan Bäckman		17 1/4			4 5/8
132	Extra Besökaren Carl Harrström		22 1/4			14 1/2
133	Urmakaren C. F. Dickman	1	23 3/4	12	14 3/4	8 1/4
134	Styrman Olof Åman		3 5/8		17 1/8	
135	Styrman And. Nyström					
136	Repslagare Gesällen Olof Wikström		10 27/32		12 3/4	45/64
137	Fiskaren Daniel Åström		19 1/4			7
138	Tullskrifvaren Nils Löfqvist					
139	Timmerman Eric Blombeck					
140	Sjöman And Segerström		19 3/4		15 1/2	18 5/8
141	Fiskaren Johan Landqvist		15 3/4		21 1/2	23 1/8
142	Arbetskarlen Petter Hedström		8 3/4	1	27 1/4	
143	Fiskaren Jonas Sundberg	1	5 1/4	1 20 1/8		
144	Timmerman Jöns Bränström					
145	Skomakare Gesällen And. Högberg	5	17	1	4 1/8	1 3/4
146	Timmerman Olof Strömberg		23 1/4	2	21 1/2	5 3/8
147	Snickaren Lars Broman		3 1/2	1	4 2/3	19
148	Timmerman Eric Bränström					
149	Sjöman Jacob Broman		3 7/8			15 1/8
150	Kyrkovaktaren Eric Lundström					
151	Arbetskarlen Jöns Berggren	3	29 3/8			28 5/8
	Fiskaren Grels Granström		8 1/4			19 1/4
	Sjöman Carl Lundströms Enka, Greta		3			

Rätteligen utdraget från Charta Beskrifningen – Betygar  
Luleå Stad den 18 februari år 1819

#### På Embetets vägnar

M Boström

**Utdrag af Chartae Beskrifningen öfver de vid Luleå Gamla Stad belägna  
Donations Ägor som innehafves af de i Luleå Stad boende, nemligen:**

Li tte ra	Cha rta num mer		Åker		Äng och Lindor		Skog och upade?		Odugl mark	
			Tr:	k:	Tr:	k:	Tr:	k:	Tr:	k:
A	1	Herr Borgmästaren Ol. Ruthberg		20 7/8	6	4 3/4	1	23 3/8		
B	3	C. F. Stenhagen			3	28 3/4	2	10 5/8		7 1/4
B	3	Handelsman Ad. Ruths Enke Fru			3	1/4	1	5 5/16		3 5/8
C	7									
B	3	Herr Cornetten Fr. Ruth			3	174	1	5 5/16		3 5/8
C	7									
D	8	Handelsman Fr. Stenhagens Enka		20 1/2	5	8				
E	10	Handlsman Benj. Hahn		17		24				1
F	12	Handelsman Carl Walberg			4	1/4				5
G	14	Sjöman Petter Sundström			1	7 25/28		3/4		3
		Dito - Hans Sundström			1	7 25/28		3/4		3
		Handels Bokhållaren N. Sundström			1	7 25/28		3/4		3
		Repslagare Gesällen N. Rönholm			1	7 25/28		3/4		3
		Factor Nestius, i Stockholm			1	7 25/28		3/4		3
		Jungfru Anna Lisa Sundström			1	7 25/28		3/4		3
		Dito - Brita Sundström			1	7 25/28		3/4		3
H	16	Tilslaget Gästgifvaren i Nya Staden			4	26				
I	17	Dito - till Gästgifvaren i Gl. Staden			11	4		20 1/2		10
		Stadens samfälta Ängar								
K	18	Wik Ängen			47	17				
L	19	Skatan			28	16				
M	20	2:ne Skärpor på Öhlandet							28	19 1/2
N	21	Wägar och Oduglige Stenstränder							17	2
O	22	Skogsholmar å Öhlandet					66	22 1/2		
P	23	Hermansängen			47					

**Sammandrag öfver alla föregående Ägor**

	Åker och Äng		Skog		Stenbackar	
	Tr:	k:	Tr:	k:	Tr:	k:
De vid Luleå Nya Stads belägne Donations Ägor	449	30 3/8	310	1 1/2	63	26
Dito vid Gamla Staden	175	30 7/8	67	29 3/8	47	8 1/2
Summa	625	29 1/4	397	30 7/8	111	2 1/2

Luleå Stad – Ut Supra  
M.Boström

## Uppmätning av stadens odlingslägenheter åren 1826-27

"År 1826 den 16 oktober, efter föregången laga kungörelse, och Konungens Befallningshafvandes Förordnande af den 11 augusti nämnde år, instälte sig undertecknad Landtmätare i Luleå stad för att uppmäta de sedan år 1807 insynte odlingslägenheter; vid hvilket tillfälle voro närvarande Borgmästaren Högädle Herr Carl Adolph Modin, Stadsfiskalen Billvall, och af Stadens Äldste, Handelsmännen Boberg, Bergman och Öqvist samt Skepps byggmästaren Bergbom.

Förordnandet till denna Förrättning upplästes, utan att jäf anmältes; hvarefter, sedan den öfver Stadens Donationsjord upprättade Carta erhållits till ledning vid affattningen, jemte Förteckningar öfver Insyningarne och om Handtlangningen anordnats mm. Mätningen tog sin början följande dag och fortsattes till den 26 ofvanskrevne månad, då otjelig väderlek inträffade och vidare återtog den 24 påföljande Maji och fortsattes in till Junii Månad – emot de villkor, som förut blifvit uppgjorde.

Under fortgången af berörde mätning, anmältes angelägenheten att i sammanhang med den få såväl Mjölkkuddtjern, som insynte Odlingslägenheter eller intagor affattade till utrönande af deras vidder och beskaffenhet jemte till bestämmande af de derfor utgående afgifter till Staden, i anledning hvaraf uti Sammankomst af Herrar Borgmästaren Modin, Stadsfiskalen Billvall, Rådmännen Hamrin, Hedström, Söderholm, Forssberg och af Stadens äldste, Fabriqueur Ryckner, och Glasmästaren Boström. Beslut om verkställigheten deraf medeltes undertecknad, som dervid anmälte, att utan affattning af de i sammanhang med uppgörningen af Mjölkkuddtjern och oinsynte

Lägenheterna eller Intagorna varande omgifvelserna, vore ändamålet icke till vinnandes, i följd hvaraf ersättning för uppmätning af alla dessa vidder per tunnland enligt förut uppgjorde villkor vore ett nödvändigt förebehåll; hvilket medgafs och bifölls.

Af såväl förra Cartans föranledande, som af meddelade uppgifter, upptogs således hvad med visshet kunde bestämmas om ifråga varande Lägenheter, men då nu mera, efter den tid denna Carta upprättades, åtskilliga ändringar af rå och gärdesgårdar blifvit gjorde, och någon likhet emellan den och marken på mångfaldiga ställen ej finnes, kunde utan påtagligt utvidgande af ägorna och utan upgifna skäl affattningen icke sträckas på äfventyr till undersökningar, som låge utom hufvudåtgärden.- För samma orsak har det ock på ett och annat Ställe varit ett Hinder för några insyningars inchartering å förra Cartan annat än i Situation.

I öfrigt hafva de erhållne förteckningarne öfver de sedan år 1804 insynte Tracterna icke alltid instämt med anvisningar å ställena; hvilket äfven härrör från nämnda Cartas olikhet med marken, Insyningarnes godtyckliga ingärding och Ägares Ombyte; hvarföre munteliga sammanstämmande underrättelser måst lika ofta följas.

Efter fullbordad mätning har på inskränkta mellantider af viktigare Embets Göromål, Carta completerats och serskildt för Stadens räkning med den gamla, år 1828 blifvit sammandragen, uträkning och utredning skett, så som inhämtas af följande beskrifning."

Ur beskrivningen återges här nedan endast ägofigur, innehavarnes namn och ägans belägenhet.

Källa: Alt P 10 i f.d. Stadsmätningsskontorets arkiv.

<b>Ägo- figur</b>	<b>Innehavare/belägenhet</b>		<b>Näsvall och Hällström</b>
	<b>Rådman Abr Ruth</b>	416	Hertsön
407	Öhn, norr om Elfsborg		<b>Handlanden N Öqvist</b>
	<b>Repslagaren Joh Asplund</b>	417	Mjölkkudden
408	Lulesundet: Bäckmyran		<b>Handlanden S Strandbergs enka,</b>
	<b>Rådman Nordström</b>	418	<b>Wikström</b> och Strand
409	Kalfhalsen		Mjölkkudden
410	Mjölkkudden	419	<b>OI Fredr Bergman</b>
	<b>Organisten Joh Söderström</b>		Mjölkkudden
411	Vid Ytterviken	420	<b>Doctor Waldenström</b>
412	derstädes vid dess förra insyning		Kalfhalsen
	<b>Glasmästaren O Boström</b>	421	<b>Andre Schole Läraren</b>
413	Kalfhalsen, 2:ne Insyningar år 1815 och 1819		Kalfhalsen
	<b>Sjömannen Joh Rönnbäck och L Granström</b>	422	<b>Rådman OI Forsberg</b>
414	Hertsön		Mjölkkudden
	<b>Arbetskarlen L H Lundqvist, N Lundgren och Lundström</b>	423	<b>Arbetskarlen Er Häggström och Joh Brändström</b>
415	Öster om Lilla Mjölkkuddberget		Härtsön
	<b>Sjömannen Jöns Brändström, Jöns</b>	425	<b>Arbetskarlen P Sundström</b>
			Härtsön
		426	<b>Dykeriupsyningsmannen Enquist</b>
			Härtsön

427	<b>Fiskaren Fred Östman</b> Kalfhalsen, 2:ne Insyningar i sammanhang	455	<b>Öquist</b> Härtsön, söder om vägen
428	<b>Rådman Benjamin Hahn</b> Kalfhalsen	456	<b>Sörling</b> Härtsön, norr om vägen
428½	derstädes, oinsynt		<b>Fanjunkaren Moritz</b>
429	<b>Urmakaren C Fr Dickman</b> Ytterviken	457	Södra Notviken
430	<b>Skepparen Forsberg och Lundmark</b> Härtsön	458	<b>Änkan Norgren</b> Södra Notviken
431	Derstädes, Forsberg enskilt helften med Chr Bergström	459	<b>Lotsen Nils Backman</b> Nordantillheden
431	<b>Handlanden Christoffer Bergström</b> Härtsön, helften med Skepparen Forsberg	460	<b>Glasmästaren Jöns Boström</b> Öhn vid Luleå Gamla Stad
432	<b>Blockmakaren Bergbom</b> Ytterviken	461	<b>Gammelstads Invånaren Bergquist</b> Öhn
433	<b>Rådman N P Hedström</b> Skutviken, strand och Fätåg	462	<b>Gammelstads Invånaren N Sundberg</b> Öhn
434	Mjölkudden, insynt vid förra gården U:124	463	<b>Gammelstads Invånaren L H Benzlin</b> Öhn
435	<b>Sjöman P Broman och Fredr Forsberg eller Mjöberg</b> Härtsön	464	<b>Gammelstads Invånaren Sv Bogrens</b> Arfvingar
436	<b>Sjöman P Brändlöf och L H Norman</b> Härtsön	464½	Öhn, derstädes
437	<b>M Renholm, Dahlberg och Åström</b> Härtsön	465	<b>f.d. Gästgif Jöns Holmström</b> Öhn
438	<b>Nils Pantzare</b> Härtsön	466	<b>Gästgif E Sundström</b> Öhn
439	<b>Timmermannen Er Brännström</b> Härtsön	467	<b>Gammelstads Invånaren Jacob Bentzlin</b> Öhn
440	<b>Handelshuset Paul och Pehr Govenius</b> Mjölkudden	468	<b>Postföraren Nils Almquist och Gammelstads Invånaren Nyström</b> Öhn
441	<b>Skepparen H Sundvall</b> Mjölkudden	470	<b>Sadelmakare Broman</b> Mjölkudden, intaga från Ryckners gärda
442	<b>Handelsman Bergmansson</b> Mjölkudden, oinsynt vid dess äga Eb	471	<b>Styrman Joh Åman, N Antman och Joh Ekman</b> Mjölkudden, intaga från samma gärda
443	<b>Trädgårdsmästaren P Pettersson</b> Handholmen	472	<b>Handelsman Er Wahlberg</b> Mjölkudden, likaledes från d:o
444	<b>Rådman Hamrén</b> Gjörjeviken	473	<b>Rådman Söderholm</b> Skutviken
445	<b>Apothekaren Lundström</b> Mjölkudden	43,	Mjölkuddtjern
446	Mjölkudden	44	<b>Rådman Forsberg och Ryssländer eller deras rättsinnehavare</b>
447	Härtsön	22,	Upgrundning
448	<b>And Sundman</b> Mjölkudden, oinsynt vid Wa 204	79,	<b>Rådman Er Kråka, Ad Ruths och Fr Stenhagens Arfvingar</b>
449	<b>Englund</b> ofvan Mjölkuddtjern	93	Upgrundning
450	<b>Skomakaren N P Åström</b> Mjölkudden, oinsynt vid La Ec 303	99	<b>F d Handl Bergners Rättsinnehavare</b> Upgrundning
451	<b>Handelsman Stenhagen</b> Mjölkudden, oinsynt vid La..	104	<b>Handelsm E Wahlberg</b> Upgrundning
452	<b>Åkerströms barn eller Lindström</b> Mjölkudden	140	<b>Enke Fru Wennman</b> Upgrundning
453	<b>Borgaren Lidströms arfvingar; enkorna Märta och Brita</b> Härtsön	223	<b>Styrman P Sundberg</b> Upgrundning
454	<b>Er Sandström</b> Norr om vägen vid Skutviken eller Skatan.	233	<b>Styrman L Forsbergs enka M Lisa</b> Upgrundning
	<b>Sandströms barn förut</b>		
	<b>Borgmästaren Ruthberg eller N N</b>		



# 1832 års jordrannsaking i Luleå stad

## Jordrannsaking

Staden synes ha haft svårt att hålla reda på vilka som innehade alla vretar och gårdor. Markområden bytte ägare genom arv och försäljning utan att man sökte lagfart. Det förekom även att man odlade upp större område än det som ursprungligen upplåtits vid insyningen.

För att reda ut förhållandena uppdrog staden år 1832 åt en lantmätare att verkställa en s.k. jordrannsaking. Den omfattade stadens donationsjord på Stadsön och Mjölkudden.

Över Stadsön fanns tidigare en uppmätning från år 1816 och för Mjölkudden-Notviken fanns kartor

som upprättats åren 1806-1807. Båda områdena hade kartlagts av lantmätaren Mathias Boström

Vid jordrannsaking fick innehavarna söka styrka sin besittningsrätt genom att förete lagfartshandlingar mm. Akten ger en intressant bild av ägareförhållandena och kan vara av intresse för bl.a. släktforskare.

Här nedan återges ett kortare utdrag ur akten om jordrannsaking. Den visar enbart gårdornas namn och innehavare.

Källa: Akt i f.d. Stadsingenjörskontorets arkiv i Luleå

## 1832 års jordrannsaking

Charte Nummer			Areal	
12	Kyrkoherrgården	Befl Öquist o Läns m Östling	2.20	Innehafves af Öquist och Östling på grund af Rådstufvu Rättens Faste Bref af den 27:de Julii 1829
13	Hulltings Gärdet	Dito	1.16	do
25	Nygärdet	Häradshöfd	2.13	Innehar enligt Rådhusrättens Fastebrief af den 3 Aug. 1829
69	Do	Boström		
119	do	Do		
123		Fahlgrens Enka		Låtit förete H Rn Protokoll af den 1:a Oct 1790 med deri intaget Testamente till Fahlgrens fördel samt Bouppteckning av den 28 januari 1814 efter afl Fendriken Ekmans Enka Magdalena Ekman som lämnat efter sig enda arvingen Enkan Fahlgren som (?) en gärda i Bouppteckningen upptagen belägen söder vid Upplänningsvägen
41	Storgärdet	Befm Björzell		Innehar enl Rådhus Rättens fastebref af den 19:de April 1830
108	Do			
107	Do			
24	Storgärdet	Häradshöfding Boström		Innehar enligt Rådhus Rn Fastebref af den 3:e Aug 1829
27	Trätar Maran	Do		Uppgifves innehafvas Häradsh Boström utan åtkomsth.
71	Storgärdet			Skall innehafvas af Nils Sundbergs Jonassons arfvingar i Luleå Stad
72	Storgärdet		24 3/4	Uppgifves innehafvas utaf Nils Sundbergs Jonassons arfvingar i Luleå Stad
110	Storgärdet	Lars Henr Rosenqvist	15 5/16	Innehafves enligt Rådhus Rättens Lagfarts Protokoll af den 19:de Maji 1828, till hälften med sin styfdr
109	Storgärdet	Lars P Åström	7 1/3	Innehafves enl Rådhus Rns Protokoll af den 29:de Mars 1830
106	Storgärdet	Do	8 3/8	Begagnas af Åhström, med åtkomsten (saknas?)
44	Storgärdet	Johan Eric Enqvist	1:8 1/2	Innehafves 7/12 delar här af enl Rådhus Rns fastebref af den 3:e i denna månad och 5/12, Enkan Enqvist i giftorätt efter afl mannen
10	Storgärdet	Lars Kiellbergs	23	Innehafves enl Rådhus Rns Domboks utdrag af den

		Enka		15:de Nov 1819
67	Storgärdet	Olof Ruthströms Enka	19 1/4	Innehar Jorden enl Chartans Beskrifning och Bouppveckningen af den 29 mars 1809, efter afl fältv Olof Rutström
107	Storgärdet	Lars Henr. Bergqvist	31 1/4	Innehafves enl Rådhus Rns Lagfarts Protokoll af den 26:e April 1830, medelst 2:ne uppbud. Gärdan försåld af P Rutqvist som den 1:a Maji 1828 förvärfvat sig den af Nils Sundbergs förm. Klock Bergman o Paul Fabricius i Afvan
83	Storgärdet	Joh. P Wikström	12 3/4	Skall innehafvas utaf J P Eriksson , men inga åtkomst handl och samma anmärkning som framdeles under No: 85 kan utvisa.
142	Storgärdet	Bergströms Arfvingar	29 5/8	I. af Rustmäst Hans Bergströms arfvingar enl köpebref af den 20:de Julii 1802 och äro Änkan Anna Stina Bergström, s:n Anders och Fr? Bergström, samt mågen föraren Otto Lindvall
46	Storgärdet	Beflm L. Öqvist	2:5 1/2	Förut tillhört kyrkovärden I. Hollström. Men äges nu af Befallningsman L. U. Öqvist, som derå ärhållit den 29 mars, d 26 April och 24 Maji 1830 trenne gånger uppbud och Lagfart vid Rådstufvu Rätten
89	Ottonii Gärdan	Johan Jacobsson	1 1/8	Enligt Auctions Prot. af den 16:de sisl Junii innehafves och derå erhållet 2:ne Uppbud
54	En teg i Elfborgsgärdet	Gäst. Sundström	5 3/8	Innehaf: enligt Charta Beskrifningen och afhandl af d. 18 Mars 1822
11	Durkmansgärdet		19	Uppgifves ägas af Rådman Hahn
36	Elfsborgsgärdet	Kl Bergman	18 3/4	Enligt Charta Beskrifningen och afhandling med C U Schildt, J Hallsten och E S Hallsten af den 9:de Julii 1800
29	Do	Joh. P Nordvall	16 7/8	Innehafves enligt köpebref af den 6:e Junii 1830 hvarmed icke lagfarits
43	Vallgrensgärdet	Joh Er. Enqvist	2:2 1/2	Innehaf: 7/12 enligt Rådhus Rns Fastebref af den 3:e i denne Månad, återstoden innehar Enkan Enqvist i gifterätt
42	Ett gårde	Enkan Vallgren	1:4 1/4	Enligt Charta Beskrifningen
57	Do	Skomak. Er Bergström	20 5/8	Innehafver enligt ett emellan Ruthström och Bergström upprättadt köpebref af den 11:e Febr 1828 och uppgifves att Rutström förvärfvat gården af afl skraddaren Anders Burman
129	Do	Skrädd E F Brandt	3:31 3/4	Innehafves i lifstiden af afl Skrädd Strand, den efter fallit i arf till Skrad Carl J Brandts hustru, och äges nu till hälften af Brandt och 1/2 af hans barn
		Skom E P Sundström		Innehar enl Mag:s utslag af den 20 Decm 1830. Gårdstomt vid allmänna Landsvägen och en gärda neder (?) vid Luleå Elf hvars widd synebeskrifningen icke upptager. Skogv Sundström gör anspråk å gården
37	Elfsborgsgärdet	Klock. Bergman	28 3/7	Äger enligt Charta Beskrifningen. Se anteckning för nr 36
38	Do	Do	28 1/8	Do
39	Do	Do	18 1/4	Do
40	Do	Do	24 1/2	Do
40a	Kryddgården med gårdstomt	Do	17 1/4	Do
30	Elfsborgsgärdet	Joh Nordvall	28 1/2	Se anteckning för N:o 29
31	Do	Do	24 3/7	do
32	Elfsborgsgärdet	Joh. Nordvall	20	Se anteckning för N:o 29
33	Do	Do	20	Do
133	Storstensgärdet	Anders	1:26	Af Gärdan innehar Caisa B Landström 200:de

73	Do	Lundström Sven Bogrens Enka Sara	1/2 24 1/2	qv.fm enligt köpebref af den 20 Sept 1829 Sven Bogren har förvärvat sig gården enligt Härads Rns Protokoll af den 22 October 1812 och sedermera efter Bogren tillfallit enkan Sara Greta Bogren och Bogrens barn, enl Bouppteckning af den 23 mars 1824
147	Nygärdet	Enkan Brita Lifbom	1:16	Enkan Lifbom äger till 1/2:ten med Sönerne gården enligt köpebref af den 23:dje Junii 1808 emellan deras man och fader J Jönsson och Lars Jönsson
35a	Gårdsgärdet	Prost Antman	2:20	
125	Nygärdet	Johan Berglund	1:7 5/8	Enligt Charta Beskrifningen och Bouppt instrum efter svärmodern Brita Anders dtr af den 2 Nov 1820
140	Gårdsgärdet	Afl Skrädd Renmans arfv	1:19 1/2	Innehafvs af Eric Renman enligt afhandling med J Renman och Hans Renman af den 26 Martii 1785, hvarmed ej lagfarits och efter Eric Renmans död fallit i arf åt dennes arfvingar sonen Joh Ol Renman, Abr Renman och Bobergs hustru och Lindströms barn
3	Kyrkherrgärdet	C Joh Wikström	3:8 1/4	Innehafves enligt Rådhusrättens Protokoll af den 17:de September 1832, 1:a uppbudet beviljat
90	Do	Do	3:3/4	Do
120	Mara do	Do	1:22	Do
77	Kyrkherrgärdet	Beflm Öquist	2:11 3/4	Äges af Expeditions Befallningsmans L U Öquist enligt Rådstufvurättens fastebref av den 4 October 1830
68	Do	Magdalena Anna Caisa Rönngren	3:4	Innehafves enligt Charta Beskrifningen och Bouppteckning af den 29:de Nov 1819, efter afl fältv Olof Rutström
81	Bolins Rödningen	Olof And Rönngren	5:26	Gården har Handl Olaus Bohlin den 20:de April 1794 försålt till Bn Nils Nilsson i Westmarken, som den 12:e Sept 1795 transporterat köpebrefet på sockneskrifvaren Anders Rönngren, hvilken åter den 14:de mars 1832 öfverlätit alla sina Fastigheter till sonen Olof Anders Rönngren, som dermed icke lagfarit.
145	Do	Do	28 3/4	Innehafves enligt Rådstufvu Rns fastebref av den 15:de Sept 1828
118	Bohlins Rödningen	Handl Jon Sundberg	1:	Äges af Handl Sundberg enligt köpebref af den 29:e April 1815, hvarmed icke är lagfaret
48	Åhrströms gårdet	Beflm Öquist	2:28	Se anteckningen vid N:o 46
59	Swedbergs gårdet	Skom Eric Bergström	2:9 1/2	Se anteckningen för N:o 57
130	Måns gårdet	Skrädd C Fr Brandt	24 1/4	Se anteckningen för N:o 129
124	Gladgårdet		1:29	
148	Inspector gårdet	Fanj N Segergren	3	Innehafves enligt afhandling af den 1:a Mars 1830 varmed icke lagfarits
149	Do	Do	3	Do
141a	Do	Anders Sundqvist	6	Innehafves enligt köpeafhandling af den 26:e Oct 1797 och Charta Beskrifningen hvarmed icke lagfaret
47	Gubbgårdet	Befman Öquist	24 1/4	Se anteckningen vid N:o 46
66	Inspector gårdet	Fanj Segergren	2:23	Uppgifver sig hafva fått jorden i gåfva efter sin afl svärmoder Maria Södermark
78	Nils Nordströms gårdet	Joh Er Enqwist	2:7 1/2	Se anteckningen för N:o 43
60	Ahlmans gårdet	Do man	1:24	Äges ensamt enligt Fastebref af den 3 Sept 1832
141	Gårdsgärdet	Anders	2:1 3/4	Äges enl Rådhus Rns Lagfarts Protokoll af den

		Sundqwist		16:de Junii 1828 och 1:a uppbud beviljat, men åtkomsten icke styrkt
64	Haragärdet			
135	Domaregärdet	Enkefru Prost Eurén	2:31 1/4	Åtkomsten icke utredd
28	Haragärdet	Handl Jon Sundberg	1:27 1/2	Innehafves enl Köpeafhandling af den 27 Martii 1830 hvarmed icke lagfarits
58	Haragärdet	Skom Eric Bergström	24	Se anteckningen för N:o 57
85	Domargärdet	Joh P Wikström	13 1/2	Äges enl bouppteckningsinstrument af den 2:a April 1825 och öfverenskommelse af den 21 April samma år med afl Hans Backman och dess hustru, hvarpå icke lagfarit
113	Do	Anders Lundström	12 3/4	Begagnas af Lundström enligt afhandling af den 5:te Nov 1817
70	1/3 del i N:a Kyrkherrgärdet	Enkefru Rutström	27	Eganderätten utredd meddelst afhandl af den 27:de Decemb 1811 med målaren P Stenberg och hustru
34	Kapplands Rödningen	Pastor Sehlstedt	25 3/4	
35	Do	Do	27 5/8	
45	Pilfeldts gårdet	Joh Er Enqvist	1:27 1/4	7/12 äges af Enqvist enligt fastebref af den 3:de Sept 1832 och Enkan Enqwist i giftorätt resten
126	Vid Uppl.vägen	Enkan Lisa Gr Åström	19	Åtkomsten utredd genom ett af Elisabeth Ekman eller Jacobs dr den 12 Junii 1800 till Lisa Gr Åhströms förmån upprättade testamente
127	Vid Elfven	Enkan Cath Öström	18 1/3	Innehar enligt köpebref med Nils Åberg och Cath Pilgren af den 2:a Sept 1798 hvarmed ej lagfarits
128	Do	Johan Pilfeldt	2:24 1/2	Åtkomsten icke utredd
102	Grönbergs gårdet	Lars Henr Bergqvist	2:22 1/2	Se anteckningen för N:ris 101
114	Domare gårdet	Jacob Sundström	9 3/4	Innehafves enligt Rådhus Rns Lagfarts Prot af d 13 Oct 1828 och derå erhållit 2:ne uppbud
134	N:a Domare eller marksluts (?) gårdet		2:25	Gärdan tillförne innehafts utaf Joh Helin enligt Rådhus Rättens prot af d 3 juli 1815. Innehafves nu utaf fem personer, nemnl L J M Åman, Joh Brännström, hvilka företett Råhus Rns lagfarts hn af den 3 mars och 11 Aug 1828, och Jacob Rutberg, hvilken uppvisat köpebref af den 16 Oct berörde år, Lars Norqvist som företedt köpeafhandl af d 25:e Junii 1822, samt enkan Caisa Lisa Rönqvist som åtkomst icke vist – men hvarderas andel kan icke utredas
87	Domare gårdet	Joh Brännström	10 3/4	Innehafves enl Rådhus Rns fastebref af den 12 Maji 1828
88	Do	Do	13 3/4	Do
111	Domare gårdet	Lars H Rosengren	8 7/8	Äges af Rosengren och hans hustru samt hennes med förre mannen Lars Ekblad som aflade omynd dr enl Rådhus Rns lagfarts prot af d 19 Maji 1828. 2:ne uppbud medd
5	Do	Do	29	Jacob Bentzlin erhållit Råhus Rns fastebref den 11 Junii 1827 å 14 1/2 kpl och enl afh af den 24 mars 1832 bortbytt till L H Rosengren, varandes med sistn köp icke lagfarits. Hvarjemte företeddes avh af d 8:de Aug 1825 hvarigen Jacob Bentzlin försålt 150 fl till Joseph Brändlöf utan lagfart, hafvandes dessutom Jacob Bentzlin enl afh af den 25 Sept 1832 till Lars Norqvist försålt 800 qvadtratrefvar
86	Domare gårdet	Lars Norqvist	1 3/4	Innehafves enl köpeafhandling af den 25 September

				1832
112	Do	Do	2 3/8	Do
99	Grönbergs gårdet	Anders Westling	2:13 1/2	Innehafves enligt Testamente intaget i Rådhus Rns protokoll af den 18 Maji 1829
121	Stenbergsgårdet	Befl L U Öqvist	3:28 1/4	Innehafves enl Charta Beskrifningen af fanjunkaren J Ol Stenbergs arfvingar och äges nu af Befallningsman L U Öqvist jemlikt Rådstufvurättens lagfarts Protokoll från den 25 Maji 1829 derå samt meddelades derå 2:ne uppbud
2	F d Borgm Embetsjord	Jacob Sundström	2:26 1/2	Innehafves enl Rådhusrättens fastebref af den 19:de mars 1827
117	Bohlins Rödningen	Comm Palmgren o Jacob Rutberg	3:3/8	Palmgren innehar 1/2:ten enligt Rådhus Rns protokoll af den 6 Aug 1832. Och andra hälften innehafves af Jacob Rutberg i grund af hwad N:o 116 visar
132	Gowenius rödningen	Skrädd C F Brandt	3:4 1/4	Se anteckningen för N:o 129
131	Ljung Gärdet	Do	1:31 1/8	Do
139	Ekmans rödningen	Caisa Br Landström	16 1/4	Enligt Charta Beskrifningen innehafves af fru Längman. Egendomen innehafves af Jöns Ekman som den 8 Oct 1798 uplåtit den till numera afledne Carl Jönsson, hwilken åter den 15 Sept 1824 genom gåfva öfverlämn den till sin drson Carl Eric Sundström. Som den 24:de Apr 1826 försålt egendomen till farbror Joh Er Ersson i Bensbyn, som den 1:a Maji sama år afstått egan till Caisa Brita Landström
26	Fagerlunds rödningen	Jacob Rutberg	4:4 3/4	Innehafves enl Rådhus Rns fastbref af den 28:de Junii 1830
14	Christoffers Gärdet		2:20 1/2	Uppgifves innehafvas utaf J Jr Ruth och Lundbergs arfvingar enl Rådstufve Rättens fastebref af den 28 Junii 1830
8	Rigärdet	Länsman Em Östling	4:14 1/2	
9	Do	Do	1:14	
7	Orrgårdet	Lars Wikström	2:19 1/3	Förvärfvat af Herr Capten Ruth enligt köpebref af den 8:de Febr 1827 och lagfaret den 12 Febr, 19:de Mars och 23:e April berörde år – som fasta meddelats den 7:de Januari 1828
4	Rigärdet		6:23 1/2	Af denna gärda innehar Lars Wikström enligt ofvan åber handling 1 tunnland 1 3/4 kappland, hvarå likaledes 3:ne uppbud erhållits. Återstoden 3 tunnland 21 3/4 kappland förmenas innehafvas utaf Berg
27	(Trätarmaran)	Häradsh Boström, förut absens	3:13	Har enligt Charta Beskrifningen tillhört Assess. Boström, men skall nu innehafvas utaf häradsh. Utan att någon åtkomst är utredd
17	Hållhågnaden		12:2 1/2	
105	Eric Hans Gärdet	Olof Bentzlin's enk	5:22 1/2	Olof Bentzlin i lifstiden har meddelst afhandling af den 25 Junii 1798 förvärfvat sig gården af Joh. Hansson i Bensbyn, och innehafves nu af Enkan Maria Bentzlin enligt med afl. Mannen upprättat och i Härdas Rns protokoll för den 13 Decem 1830 intagit Testamente på lifstiden
6	Lillrödningen	Anders Bergström	2:1/2	
146	Norströms Rödningen	Jacob	1:12	Innehafves af Sundström enl Rådhus Rns Lagfarts

		Sundström	3/8	Protokoll af den 13:de October 1828 och erhållit 2:ne uppbud.
65	Nygärdet		3:15 1/2	
15	Sundströms Rödningen		6:29	Denna gärda som tillhör enl Charta Beskrifningen afl. Nils Sundströms sterbhus delägare i Luleå Stad, har den 15:de och följande dagar i Aug månad år 1817, blifvit skiftad emellan Sterbh.delägarne i 7 lotter, deraf lotten N:o 4 om 1 tld 5 kpl har tillfallit Peter Sundström, nu förvärfvats af svarfv Lars H Lundberg i lifstiden enl Rådhus Rätns Lagfarts Prot af den 11 juli 1828 och derå uppbud berörde dag den 31 mars och 14 Julii nämnde år meddelats, innehafves nu af Lundbergs enka och barn. Lotten N:o 1 om 1 tld 14 3/8 kpl har tillfallit dr Anna Elis. Sundström, och af hennes man Joh. Norling försålts till L:tj Rosengren, som derå den 19:de mars, 9 Junii, 3 Sept 1832.erhållit 3:n upbud. Lotterne N:o 5 och 7 om tillhopa 2 tld 22 1/4 kpl har tilfallit Sonen handl Nils Sundström och Enkan m:m Naestiuss, och hvilka lotter Rosengren köpt wid försäljningen af afl häradsskr Södermarks fastigheter, samt derå den 19 Marti och 9 Julii erhållit 2:ne uppbud; hvarjemte Rosengren anmält, att Anders Sundqvist i Gl Staden enligt öfverenskommelse af den 26:e mars 1830 förvärvat sig hälften af sistnämnda lotter om 1 tunn 11 1/8 kpl. Skolandes Skrifv And. Bergström innehafva lotten N:o 3 om 1 tunn 17 1/2 kpl.
138	Ekman's Rödningen	Johan Nordberg	2:22 3/4	Gärdan har innehafts af Jöns Ekman som den 8:e Oct 1798 öfverlätit den till Carl Jonsson i lifstiden,. Som jemte dess ännu lefvande Enka Cath. Persdtr warest uti Härdas Rns Protokoll för den 7 Decemb 1830 intagit Testamente gifvit den till Johan Nordberg; men å grund af öfverenskommelse af den 24 Nov 1831 med Carl Jonssons barn och arftagare innehar Enkan Egendomen i sin lifstid
137	Do	Do	11:24 1/2	Se föregående anmärkning
136	Gårds Tomten	Do	17:7/8	Enligt Charta Beskrifningen ägs af Carl Jonsson, som jemlikt Enkan Margareta Holmbergs skriftliga bevis af den 21:a Sept 1832, köpt af Jonas Holmberg i lifstiden och förhållandet i öfrigt som med N:o 137 och 138
55	Ett gärde vid Elfven		9:9 7/8	Egendomen innehafts enligt Charta Beskrifningen af Målaren Jon Holmberg i lifstiden, hwars Enka enligt afhandling af den 23 Nov 1822 försålt till Skrädd NP Utterström area 1 Tunneland och jemlikt afhandling af d 4:de Junii 1828 uplätit ungefärligt 1 Tld till Jac. Rutqvist, som åter meddelst köpebref af d 20 mars 1830 försålt 1/2:ten af sin andel till Nils Laestadius och enl köpeafhandling af den 26:e Aug 1829 andra hälften till Henric Bergqvist, som derå den 26:e April, den 24 Maji och 5:e Junii 1830 fått 3:ne uppbud och sedermera den 6:e Nov nyssnämnde år, försålt ifrågakomne andel till N Laestadius. Vidare har den 20:de December 1826 Enkan Holmberg och hennes Son Jon. Holmberg försålt 24 qvadrat ft till Jacob Sundström; hvarjemte John Henriksson i Gäddvik,

				jemlikt Rådhus Rns Lagfarts Prot för den 10:de Sept 1832 förvärfvat sig 1 Tunneland 21 1/4 kpl
61	Åmansgårdet	Anders Brander	5:16 1/2	Innehafves enl Rådhus Rns fastebref af den 29:de Aug 1831
62	Myran	Do	3:8 1/2	Do
108a	Harlins Rödningen	Enkan Helena Jacobsdtr Degerlund	4:19 1/3	Gärdan tillhört Joh. Harlin i Luleå stad, som den 10:de Mars 1800 försålt den till förre Nybyggaren Jöns Ersson, hvilken åter den 25:e Sept 1802 uplåtit den till Enkan Degerlund
122	Nybruket i Holmbergsgärdet		2:1 3/8	Enligt Charta Beskrifningen innehafs utaf Länsman S Sundbergs Sterbhusdelägare och vid den 4:e Oct 1828 hållen auction inropats af Inspect O M Sundberg som den 9:e Maji 1829 uplåtit gärdan till Jöns Lindgren i lifstiden och innehafves 1/2 af gärdan af Jacob Rutberg enl und N:o 116 åberopade handling. Och den 2:a hälften har Jöns Lindgren den 18:e Maji 1830 öfverlåtit till Petter Lindqvist i GI Staden utan att någon derå dermed lagfarit
116	Vid Härr Jöns Rödningen	Jacob Rutberg	3:12	Innehafves I följd af ett af Jöns Lindgren i lifstiden upprättat och i Rådhus Rns Protokoll för den 6 Aug 1832 införd handling
51	Do	Gästgifv Sundström	3:11 1/8	Enligt Köpe afhandling af den 20:de Jan 1812 har und.off Jacob Lindebaum som af Mag. Suret? John Sundberg den 21:a April 1809 förverfvat gärdan försålt den till Enkan Brita M Wikström och hennes drar Maria och Anna, hvilken senare nu är gift med Gästgif Pehr Sundström som den 11:te Sept 1827 förvärvat Maria Wikströms andel af henne och mannen Batallionsläkaren Joh Klinikmist (?) Med Egendom icke lagfartat.
143	Herr Jöns Rödningen	Do	3:24 1/2	Innehaf af Joh Jansson i Bälinge på grund av Luleå Rådhus Rns Rätts dom den 21:a Jan 1826 och denne Johan Janson har den 30:de Nov 1825 öfverlåtit gärdan till sin dtr Brita Stina Johansdtr hvilken jemte hennes sedermera blefne man Eric Öhlund den 17:de Maji 1830 försålt gärdan till Jan Rutqvist som åter den 19:de Julii nyss.nde år bortbytt gärdan till gästgifvaren Sundström
52	Herr Jöns Rödningen	Do	3 14 1/4	Åges af gästgifvaren Pehr Sundström enligt Luleå Serskilda Rådhus Rns Rätts dom af den 21:a Jan 1826
53	Herr Jöns Rödningen		2:21	Dessa Gärder hafwa af Luleå Stads Serskilda Rådhus Rns Rätt den 21:a Janu 1826 blifwit tilldömda Johan Janson i Bälinge och Gästgifvaren Pehr Sundström, hvilken senare efter det Jac Rutqvist af bemålde Joh. Janssons dr Britia Christina Johansdtr och hennes man Eric Öhlund förvärvat sig gärdan N:o 144 till nemnde Jac Rutqvist den 27:de Julii 1830 bortbytt gärdan N:o 53 emot erhålande af gärdan N:o 144. Hafvandes Rutqvist sedermera den 9:de April 1831 försålt af motstående Gärda vid pass 3 Tunneland till sin broder J Jr Ruth
144	Do		3:20 1/4	Do
75	Rosens Gärdet	Sven Bogrens Enka	1:12 1/2	Enligt Charta Beskrifningen har Sven Bogren i lifstiden innehaf gärdan som är uptaget å Boupt efter honom af den 23. Mars 1824 och Gärda begagnas nu af Enkan och hennes Måg P Åhström
100	Långrödningen	Anders	2:31	Se anteckning för N:o 99

		Westling	1/4	
92	Nybruket i Öhn		31 1/2	Enligt Charta Beskrifningen har jorden ägts af afl fjerdingsman Henric Bentzlin och hans son Jacob Bentzlin har enligt köpeafhandling af den 17:de Maji 1832 uplåtit ägan till Eric Forsling i Sunderbyn, icke dermed lagfarit.
96	Rödningen i Öhn	Olof Laestadius	3:10	Enligt Charta Beskrifningen har gårdan innehafts af Joh: Eric Laestadius i lifstiden, som medelst en i Härads Rättens Protokoll den 30:e April 1825 intagen afhandling öfverlåtitt sina ägor å Donationsjorden till sonen Olof Laestadius, som dermed icke lagfarit.
97	Nybruket i Öhn	Enkan Anna Landström	22 3/4	Se anmärkningen nedanföre vid N:o 78
93	Do	Lars Henr, Bentslin	1:1	Enligt Charta Beskrifningen har gårdan innehafts af afl fjerdingsmannen Henr. Bentzlin och nyttjas nu af sonen Nils P. Bentzlin
96a	Do	Olof And Laestadius	3	Se anteckningen för N:o 96
94	Do	Nils Bentslin	9 1/4	Enligt Charta Beskrifningen tillhör afl fjerdingsmannen Henric Bentzlin och skall nu tillhöra sonen Nils P Bentzlin
98	Do	Do	2:7 1/2	F Til? Hollströms delning af den 6:e Aug 1832
91	Do	Nils Bentslin	2:5	Se anmärkningen för N:ris 94
82	Ett Gärde I Öhn	Jöns Boström	6:17 1/4	Enligt Rådhus Rättens Fastebrief af den 24:de Jan 1831 äger H P Rutqvist 2:ne Tunneland, som uplysts utgöra östra delen af gårdan, och återstoden innehafver Boström, som skall erhållit Gärden efter dess svärfader Jacob Sundström
95	Nybruket i Öhn	Olof And. Laestadius	1:10 1/2	Se anteckningen för N:ris 96
1	Borgmäst. Rödningen	And Westling	5:22	Innehafves af Westling i följd af Rådstufvu Rättens fastebrief den 11:te Junii 1827
103	En rödning i Öhn	Lars H Bergqwist	2:17 1/3	Se anteckningen för N:ris 101
104	Do	Do	22	Enligt Charta Beskrifningen har ägan innehafts af Zackr. Åströms arfv. Och den 7:de Maji 1831 har sonen Zackr. Åhström försålt den till L H Rosengren som den 9:de Janu och 27:de Febr 1832 derå erhållit 1:a och 2:a uppbudet.
49	Ekbäckes Gärdet	Befallningsman Öqvist	8:2 5/8	Se anteckningen för N:ris 46
56	Åmans Gärdet		2:16	Enligt Charta Beskrifningen innehafts af Målaren Jon Holmberg i lifstiden och upgifves nu ägas af Enkorne Greta och Elsa Holmberg samt den sistnämndes omyndiga barn
74	Do		1:1 3/8	Tillhört enligt Charta Beskrifningen Enspännaren Sven Bogren i lifstiden och begagnas nu af Enkan Sara Bogren och hennes måg Jan Åström
76	Rödningen		5:19	Se anmärkningen för N:o 74 eller föregående
80	Norrom vägen		7	Uppgifves skola ägas af Invånaren J O Rutström
79	Thalins Rödningen		2:13	Anmäldes ägas af L H Nordströms arfvingar och förm: Handl Sundberg skall innehafva handlingar härom
70a	Rönningen	Enkefru Rutström	1:28 3/4	Enl afhandling af den 4:e April 1805 har afl Mag Suret? A Sundberg o hans hustru E M Sundberg försålt gårdan till fältv. Ol Rutström, hvars enka och barn den nu innehafver
16	Maran vid Klockar		4:26	Tillslagits Gästgifveriet i Luleå Stad



	Åkern			
50	Nygärdan	Befm. Öqvist	1:2 1/8	Se anteckningen för N:o 46
	Hermansängen	Jacob Sundström	1:28	Enligt Stadens Äldstes beslut af den 27:de April 1821
	Upplänningsvägen	Lars Henrik Bentzlin		Enligt Magistratens utslag af den 2:a Julii 1832
	I Skatan	Er: Westerlund o Jan Åström		Enligt Magistratens utslag af den 13 Aug 1832, innehafves på 35 års tid
466	Ögärdet vid Herr Jönsrödn.	Gäst: Sundström	4:5	Enligt Magistratens utslag af den 19 Aug 1812
466	Do	Do	3:26	Enligt Magistratens utslag af den 28 Junii 1820
460	Do	Jöns Boström	1:6	Enligt Magistratens utslag af sistnde dag, men innehafver enl Herr Landtm Hollströms Charta 1 tld 22 kpl
22a	Do	Eric Forsling o And. Westling		Westling 1/3:del och Forsling 2/3, men kunde ej vidare åtkomsthändingar förete än Magistratens protokoll till Syn af den 29:de April 1822
463	Nära Borgm: Rödn:	L H Bentzlin		Företedt Magistratens Protokoll af den 21:a December 1821 som förordnar om vidare Syn, utgör enl Charta Beskrifn. 1 tld 17 kpl. Och den 3:e April 1823 har marken blifvit åt Lars Hendric Bentzlin upplåten
		L H Bergqvist	25 3/4	Företedt Magistratens Protokoll af den 21:a December 1821, som förordnar om vidare syn
		Bogrens Enka		En insyning invid N:o 98, men inga handlingar företedda
	Hästhägnaden utmed N:o 49	Befm: Öqvist	3:23	Enligt Magistratens Utslag af den 28:de Maji 1820 men begagnar enl Charta Beskrifningen 5 tld 19 kpl
	Vid Vintervägen N:o 76	Bogrens Enka		En insyning, men inga handlingar företedda
	Vid Bergm: Rödn:	L H Bergqvist	8 1/2	Gärdan förut innehafts af Nils Sundberg och har N:o 462, Intet utslag företedt
	I Öhn	Nils Almqvist		Numera Handl. Jonas Sundberg. Inga handlingar företedda
	Do	Olof Nyström		Numera Bn Jacob Pehrsson
427		Fiskaren Fredr. Östman	3:7	Enligt Charta Beskrifning tillhör Östman, men inga handlingar företedda, ägarn absens
428	Kalfhalsen	Rådm. Benj. Hahn	3	Ägar absens men enligt Charta Beskrifningen tillhör Hahn
428½	Do	Do	20	Do
55	Ericslund		38:1	Do
188	Bostrands Gärdet		2:3/4	Enligt Charta Beskrifningen tillhört Aron Bolander och skall nu innehafvas af Arbetsk. Nils Landström, men inga handlingar företedda
202	Bostrands Rödningen		4:7 1/2	Enligt Charta beskrifningen tillhört Petter Höglund men skall nu ägas af förra skepparen Ol. Åhman som äfven tillstädes icke hade handlingar
355	Bostrands Swedjan		4:28	Enligt Ch. Beskrifningen tillhör Sjömannen Is. Bolin som dock frånvarande
409	Kalfhalsen		1:5 1/4	Skall tillhöra Stenholms dr. men inga handlingar företedda
410	Mjolkudden		17:1/2	Enligt Ch. Beskrifningen tillhör Rådm. Nordström. Oinsynt
4	Swedjan		3:30 1/2	Uppgifves tillhöra Rådm, Nordström
5	Do		2: 5 1/2	Do
126	Swedjan		3:30 1/2	Anslagen Borgm. Till Embetsjord

127	Do		2:15	Do
239,378	Bostrands Swedjan		10:1 1/4	Enligt Rådstufvurättens faste Brefver af den 28:de Aug. 1821 och 11:te December 1823 äger Handl. Bergmansson 2½ tld och återstoden som Bergmansson förment vara wid pass 1 tld skall tillhöra fiskaren Johan Landqvist
442	Mjölkudden		12 3/8	Oinsynt äga innehafves af Bergmansson som uppgifvit sig hafva betalt 12 Rdr Banco derfor till Staden
420	Kalfhalsen		5 3/8	Oinsynt mark Enligt Ch. Beskrifningen tillhör Doctor Waldenström men skall rätteligen ägas af Johan Landqvist, som här med detta upptages
204	Rödningen		2:20	Enl Ch. Beskrifningen tillhört Skomakaren N.P.Åhrström men uppgifves nu innehafvas af Doctor Waldenström, derom R.R. fastebref af den 8 Dec 1828 företeddes
450	Mjölkudden		25 3/4	Do
303	Rödningen		2:7 3/8	Enligt Ch. Beskrifningen tillhör Fiskaren And. Sundman hvars enka Stina Sundman nu skall innehafva gårdet
448	Mjölkudden		6 3/4	Oinsynt tractat enahanda förhållande som med N:o 303
445	Mjölkudden		2:30 1/2	Enligt Ch. Beskrifningen tillhör Rådm. Hamrens concursmassa
446	Mjölkudden		12:2 3/4	Enligt köpe afhandling af den 21 Januarii 1820 har Handelsman Nils Petter Montell i lifstiden upplåtit gårdan till Apotekar Samuel Lundström, hvilken den 9:de Februarii århålit 1:sta uppbud och innehafves nu gårdan af Enkan och hennes sednare man Lagervall
339	Mjölkudden		1:24 1/2	Enligt Ch: Beskrifningen tillhör Timmermannen Eric Bränström som å gårdan fått Magistratens utslag af den 30 Sept 1824
158-161	Gabriels gårdet		5:25	Tillhör Doctor Walldenström enl R R lagfarts Protokollen af den 11 Oct. och 13 Dec 1830
165-168	Do		5:25 3/4	Skall tillhöra Bokbindaren Joh. Sandgrens Concurssmassa
141	Rödningen		4:12 3/4	Enligt Ch: Beskrifningen tillhört Enkan Anna Maria Vennman efter vilken gårdan fallit i arf till Handl. Bergström och hans hustru
272	Mjölkudds gårdet		10:11 1/4	Enligt Rådstufvu Rättens fastebref af den 20 December 1830 och Landtmätare Hollströms år 1831 upprättade Charta innehafver Sadelmakaren Nils Petter Broman hälften af berörda gärda med 3 tld 5 kpl och den andra hälften deraf endast 3 tld 26 kpl är nyttig mark besittes af Fiskaren Nils Petter Sundström som ärft den efter sin fader och förklarar sig ärna utlägga onyttiga 1 tld 10 kpl
83	Framnäs wid Kalfhalsen		17 3/8	Har enl. Ch. Beskrifningen tillhört afl. Handl. Adam Ruth och vid en den 25:te October 1822 wärkställd och den 25:te Jan 1823 fastställd delning emellan hr Capten Ruth och des nu mera med döden afgångna moder Enkan M.M. (?), dervid gårdan beräknas 16 tld 27 1/8 kpl ?
417	Mjölkudden	Sadelmakaren N. P. Broman	3:8	Enligt Rådstufvurättens fastebref af den ?
177	Stor Mjölkudds Gärdet		4:9	Enligt Ch: Beskrifningen tillhör Urmacaren C. F. Dickman
31	Norgrens gårdet och Clockar Rödningen		7:7 1/2	Enligt Ch: Beskrifningen tillhör afl. Handl. Abram Ruts sterbhus, och Rådman Ruth fått sig gårdan den

				20 October 1789 upplåten af Stads Sekreteraren Anders Lundberg, som den 4 Maji, 29 juni och 27 Julii 1789 århållit 3:ne uppbud
459	Mjölkudden		13:14 3/8	2/3 äges af Handl. Åkerström. 1/3 som innehafves af Herr Capten Jacob Lindström i Stockholm har enligt gåfvobref af den Septemb. 1832 blifvit skänkit den ena hälften till Hustru Maja Stina Harlin och den andra hälften till omyndiga Jungfru Anna Christina Lindström
198	Kalfhalsgärdet	Joh. Aron Bolander	5:	
405			8	Enligt Ch: Beskrifning tillhört afl. Handelsman Nils Sundströms concursmassa
413	Olofslund	Glasmästar Olof Boström	8:3	Enligt Ch: Beskrifning insynt åren 1815, 1819
421	Kalfhalsen		4:11	
6	Engmans Swedjan			utmark
434	Mjölkudden		27 3/4	Oinsynt mark begagnas af Rådm. Hedström
124	Engmansgärdet i Mjölkudden		3:16	Äges af Rådman N. P. Hedström enl R. R. Utslag d 11 Nov 1809 och Lagfarts Protokoll den 5 Aug 1871
37	Engmans Swedjan		2:20 1/2	Enligt Ch: Beskrifningen tillhört Hans Lindgren, men innehafves nu af Rådm. N. P. Hedström, utan att handl härom företedda
419	Mjölkudden		1:29 3/4	Uppgifves skola innehafvas af Fiskaren Eric Wikström, men inga handlingar företedda
418	Mjölkudden		1:27 5/8	Enligt Ch: Beskrifningen tillhör Fiskarne Eric Wikström, Hendric Johan Strand, men inga handlingar företedda
64	Engmans Swedjan		7:8 3/8	Enligt Ch. Beskrifningen tilhört Stads Secreteraren Sundborg i listiden, men jemlikt Bouppteckning af den 18 Aug. 1818 äges af Enkan Helena Thun, som genom testamente af den 23:de December 1817 upplåtit den åt handlanden Ol Bergmans Fru M.M. Sundberg, hvilka nu egendomen besitta
99	Mjölkudds Rödningen		21:9 3/4	Enligt Rådstufvu Rätten tvenne fastbref, af den 22 februari 1822 innehafver Skepparen Hans F. Sundvall tillhopa 12 tld 9 5/8 kpl o återstoden af gårdan, uppgifwes tillhöra afl. Rådman Ruths Concurssmassa, och Handl. Ch. Bergström, blifvandes härjemte antecknatdt, att den impedimenta 1 tld 26 1/4 kpl som å Chartan befunnes uptagit är beläget inom Sundwalls skifte
441	Mjölkudden		1:3	Tillhör Skepparen Sundwall enligt Magistratens utslag af den 13 October 1819, härförutan företeddes R.R:ns fastebref af den 14:de januari 1828, å Handl. Benjamin Forsbergs och Skepparen Sundwalls uppgräfning å Mjölkudds Tjernen
155	Ytterviken		9:5	Denna gärda som nu mera, enligt Landtmästar Hollströms bevis af den 6 December 1826 angetts innehålla 7 tld 2 kpl äges af Färgare Johan Röckner, enligt R.R:ns fastebref af den 24 Feb. 1806 å RR:s Lagfarts Protokoll af den 25 Januarii 1813
45	Mjölkudd Gärdet		3:13 5/8	Har enl Ch: Beskrifningen tillhört afl. Handlanden Jöns Ekman och innehafves nu af Fälkamm Wallmarks barn
387	Mjölkuddgärdet		4:30 3/4	En andel skall ägas af Rådman Hedström, en annan af Vaktm. Sundman och återstoden nyttjas af Apoteks Ägaren Lagerwall
54	Nordlins Mjölkudden		2:20	Uppgifves skall innehafvas af Rådm., Hahn

			3/8	
274	Mjölkkuddgården		1:4 1/2	Arfwingarna, Fiskaren Östman, Skepparen Holms Enka, och en Svägerska Catharina Holm
35	Wikgrens gården		7:7/8	Enl Ch: Beskrifn. och Bouppteckning af den 18:de mars 1820 tillhört Rådm. Hans Lindgren och innehafves nu af mågen Repl. Öström
123	Mjölkkuddgården		2:13 2/4	Handl. Bergmanson innehafver enl. Ch: Beskrifn
119, 36, 120, 123				
82	Nordströms gården		5:1 1/4	Hälften af gården ägs af Handl Fred. Stenhagen i lifstiden och den andra hälften af Handl. Adam Ruth, dock skall C. F. Stenhagen nu innehafwa
96, 3				
140	Swedjan vid Mjölkkuddtjärn			
293	Swedjan		2:30 1/4	Skall innehafvas af Anders Högbergs arfvingar
255	Tjärgården		2:10 5/8	Enligt Charta Beskrifningen tillhört Borgaren Nils Söderström och innehafves af Enkan
243			3:11 1/4	Gården innehafs enligt RR:ns Lagfarts Protokoll af den 14 Julii 1800 af Borgaren Nils Sandberg efter hvilken ägan fallit i arf till Fiskaren Eric Sandberg
171	Nya Mjölkkuddgården		2:29	Gården tillhört afl. Guldsmed. Joh. Bergman och skall nu ägas af hans dotter Enkan Elisab. Brandt
94	Häggmansgården		2:3 3/4	Innehafves af Rådm. Joh. Nordström men att Carl Fred. Stenhagen derå gör anspråk på grund af Ch: Beskrifn. Och Bouppteckning
451	Mjölkkudden		25 3/4	Oinsynt tract och skall innehafvas af Rådm. Nordström
382	Mjölkkuddgården		2:16 1/2	Enligt Rådstufve R:ns fastebref af den 11 Junii 1827
381	Torsgården		1:31	Do
1	Skatagården yttre tegen	Anders Segeström	13	Innehafver enl Rådstufvu Rättens Lagfarts Protokoll af den 21 April 1817, då det första och 2 Junii samt 14 Julii andra och 3:dje uppbudet meddelats
2	Skatagården inre tegen		18	Do
386	Carl Gowenii tegen	Sjöm. Anders Segeström	21 1/2	Äges enl RR Lagfarts Prot d 6 Oct 1824, 3:dje uppbudet meddelat den 15 September samma år
258	Mjölkkuddgården	Do	1:26 3/8	Äges enl RR Fastebref af den 9 Oct: 1826

## Personnamn i 1832 års jordrannsaking

Namn	Nummer på kartan
Almqvist, Nils	
Andersdotter, Brita	125
Antman, Prost	35a
Backman, Hans	85
Bentzlin, Jacob (son till Henric B)	5, 92
Bentzlin, Lars Henrik, Fjärdingsman	92, 93, 463
Bentzlin, Maria, änka	105
Bentzlin, Nils (son till Lars H B)	91, 93, 94
Bentzlin, Olof, änka	105
Berglund, Johan	125
Bergman, Joh, Guldsmed	171
Bergman, Klockare	36, 107, m fl
Bergmansson, Handlande	442
Bergqvist, Lars Henrik	55, 102, 103, 104, 107
Bergström, Anna Stina	142
Bergström, Eric, Skomakare	57, 58, 59 142
Bergström, Handl. Konkursmassa	99, 141
Bergström, Hans, Rustmästare, arvingar	142
Bergström, Anders, Skrivare	15, 105, 142
Björzell, Befallningsman	41 m fl
Bogren, Sara Greta, änka	73, 74
Bogren, Sven, Enspännare	73, 74, 75
Bohlin, Olaus, Handlande	81
Bolander, Joh Aron	188, 198
Bolin, Is, Sjöman	355
Boström, Assessor, Häradshövding	24, 27 m fl
Boström, Jöns	82, 460
Boström, Olof, Glasmästare	413
Brander, Anders	61
Brandt, C Fr, Skräddare	130, 132
Brandt, Carl J, Skräddare, hustru	129
Brandt, E F, Skräddare	129
Brandt, Elisabeth, änka (dtr till Joh Bergman)	171
Broman, Nils Petter, Sadelmakare	272, 417
Brändlöf, Joseph	5
Brännström, Joh	134
Bränström, Eric, Timmerman	339
Burman, Anders, Skräddare	57
Degerlund, Helena, änka	108a
Dickman, F, Urmakare	177
Ekblad, Lars	111
Ekman, Elisabeth	126
Ekman, Jöns, Handlande	45, 138, 139
Ekman, Magdalena, änka efter Fänrik Ekman	123
Enqvist, Johan Eric	43, 45, 44, 78
Eriksson, J P	83
Ersson, Joh Er, Bensbyn, farbror till C E Sundström	139
Ersson, Jöns, fd nybyggare	108a
Eurén, änkefru, prostinna	135
Fabricius, Paul, Avan	107
Fahlgrens enka	123
Forsberg, Benjamin, Handlande	441
Forsling, Eric, Sunderbyn	22a, 92
Hahn, Benjamin, Rådman	11, 428
Hallsten, E S	36
Hallsten, J	36

Hamarén, Rådman, konkursmassa	445
Hansson, Joh, Bensbyn	105
Harlin, Maja Stina	459
Hedström, N P, Rådman	37, 124, 387, 274, 434
Helin, Joh	134
Henriksson, John, Gäddvik	55
Hollström, I, Kyrkovärd	46
Holm, Skeppare, Catharina, änka	274
Holmberg, Greta, Elsa, änkor	56
Holmberg, Jonas, Målare	55, 56, 136
Holmberg, Margareta, änka	136
Högberg, Anders, arvingar	293
Höglund, Petter	202
Jacobsdotter Degerlund, Helena, änka	108a
Jacobsdotter, Elisabeth	126
Jacobsson, Johan	89
Jansson, Johan, Bälinge	143
Johansdotter, Brita Stina (g m Eric Öhlund)	143
Jonsson, Carl	136, 138, 139
Jönsson, J	147
Jönsson, Lars	147
Kjellberg, Lars, änka	10
Klinkimist (?), Joh, Batallionsläkare	51
Laestadius, Joh Eric	96
Laestadius, Nils	55
Laestadius, Olof Anders	95, 96, 96a
Lagervall, Apoteksägare	387, 446
Landqvist, Johan, Fiskare	239, 420
Landström, Anna, änka	97
Landström, Caisa Brita	133, 139
Landström, Nils, Arbetskarl	188
Lifbom, Brita, änka	147
Lindebaum, Jacob, Underofficer	51
Lindgren, Hans, Rådman	35, 37
Lindgren, Jöns	122
Lindqvist, Petter	122
Lindström, Anna Christina, Jungfru	459
Lindström, Jacob, Kaptän, Stockholm	459
Lindvall, Otto, Förare	142
Lundberg, Anders, Sekreterare	31, 113, 133
Lundberg, Lars H, Svarvare	15
Lundbergs arvingar	14
Lundström, Samuel, Apotekare	446
Längman, Fru	139
Montell, Nils Petter, Handelsman	446
Naestius, änka	15
Nilsson, Nils, bonde, Västmark	81
Nordberg, Johan	138
Nordström, Joh, Rådman	4, 94, 410, 451
Nordström, L H, arvingar	79
Nordvall, Joh. P	29, 30 m fl
Norling, Joh	15
Norqvist, Lars	5, 86, 134
Nyström, Olof	
Palmgren, Comm	117
Pehrsson, Jacob	
Persdotter, Cath, änka	138
Pilfeldt, Johan	128
Pilgren, Cath	127
Renman, Abr	140
Renman, Eric, Skräddare	140
Renman, Joh Ol	140
Rosengren, H	111
Rosengren, Löjtnant	15
Rosenqvist, Lars Henrik	110
Rutberg, Jacob	26, 116, 117, 122, 134
Ruth, Adam, Handlande, sterbhus	31, 82, 83

Ruth, J Jr (bror till Jacob Rutqvist)	14, 143
Ruth, Kapten	4, 7, 83
Ruth, Rådman, konkursmassa	31, 99
Ruthström, Olof, Fältväbel, änka	67, 68, 70
Rutqvist, H P	82, 107
Rutqvist, Jacob	55, 143
Rutström, J Ol, Fältväbel	80
Rutström, änkefru	70a
Röckner, Johan, Färgare	15
Rönngren, Anders, Sockneskrivare	81
Rönngren, Magdalena Anna Caisa	68
Rönngren, Olof Anders (son till Anders R)	81
Rönqvist, Caisa Lisa, änka	134
Sandberg, Eric, Fiskare	243
Sandberg, Nils, Borgare	243
Sandgren, Joh, konkursmassa	165-168
Schildt, C U	36
Segergren, N, Fanjunkare	148
Segeström, Anders, Sjöman	1, 386
Sehlstedt, Pastor	34
Stenberg, J Ol, Fanjunkare	121
Stenberg, P, Målare	70
Stenhagen, Carl Fredrik, Handlande	82, 94
Stenholms döttrar	409
Strand, Hendric Johan	418
Strand, Skräddare	129
Sundberg Jonasson, Nils, arvingar	71 m fl
Sundberg, Joh, Handlande	28, 118
Sundberg, M M , (handl Ol Bergmans fru)	64
Sundberg, Nils, förmyndare	107
Sundberg, O M, Inspektor	122
Sundberg, S, Länsman, sterbusdelägare	122
Sundborg, Stadssekreterare	64
Sundman, Anders, Fiskare	303
Sundman, Stina, änka	303
Sundman, Vaktman	387
Sundqvist, Anders	15, 141, 141a
Sundström, Anna Elis	15
Sundström, Carl Eric, dotterson till Carl Jönsson	139
Sundström, E P, Skomakare	
Sundström, Jacob (svärfar till Jöns Boström)	2, 55, 82, 105, 114
Sundström, Nils Petter, Fiskare	272
Sundström, Nils, Handelsman, konkursmassa, sterbus	15, 405
Sundström, Per, Gästgivare	51, 52, 54, 143
Sundström, Peter	15
Sundvall, Hand F, Skeppare	99, 441
Södermark, Häradsskrivare	15
Södermark, Maria (svärmor till N Segergren)	66
Söderström, Nils, Borgare	255
Thun, Helena, änka	64
Utterström, N P, Skräddare	55
Waldenström, Doktor	204, 420
Vallgren, änka	42
Wallmark, Fältkamrer, barn	45
Vennman, Anna Maria, änka	141
Westerlund, Er	
Westling, Anders	1, 22a, 99, 100
Wikström, Anna (gift med gästg. Per Sundström)	51
Wikström, Brita M, änka	51
Wikström, C Joh	3
Wikström, Eric, Fiskare	418 ,419
Wikström, Joh, P	83, 85
Wikström, Lars	7
Åberg, Nils	127
Åhman, Ol, Skeppare	202
Åhrström, N P, Skomakare	75, 204
Åkerström, Handlande	459

Åman, L J M	134
Åström, Jan	74
Åström, Lars P	109
Åström, Lisa Gr, änka	126
Öqvist, L U, Befallningsman	12, 46, 80 m fl
Östling, Em, Länsman	12
Östman, Fredrik, Fiskare	274, 427
Öström, Cath, änka	127
Öström, Repslagare	35



# Ägonamn i beskrivningen till 1832 års jordrannsaking

Namn	Nummer på kartan
Ahlmansgården	60
Bolinsröjningen (ägd 1794 av handl. Olaus Bohlin)	81, 117, 118, 145
Borgmästarröjningen	1, 463
Bostrandsgården	188
Bostrandsröjningen	202
Bostrandssvedjan	239, 355, 378
Carl Goweniitegen	386
Christoffersgården	14
Domargården, Domaregården	5, 85, 86, 87, 88, 111, 112, 113, 114, 135
Ekbäcksgården	49
Ekmansröjningen	137, 138, 139
Elfsborgsgården	29, 30, 31, 32, 33, 36, 37, 38, 39, 40, 54
Engmansgården	124
Engmanssvedjan	6, 37, 64
Eric Hansgården	105
Ericslund	55
Fagerlundsrojningen	26
Framnäs	83
Gabrielsgården	158-161, 165-168
Gladgården	124
Goveniusröjningen	132
Grönbergsgården	99, 102
Gubbgården	47
Gårdsgården	35a, 140, 141
Haragården	64
Harlinsrojnngen	108a
Hermansängen	
Herr Jönsröjningen	22a, 51, 52, 53, 116, 143, 144, 460, 466
Holmbergsgården	122
Hulltingsgården	13
Hållhågnaden	17
Häggmansgården	94
Hästhågnaden	
Inspektorgården	66, 141a, 148, 149
Kalvhalsen	83, 409, 420, 421, 428
Kalvhalsgården	198
Kapplandsröjningen, Kaplansröjningen	34, 35
Klockarröjningen	31
Klockaråkern	16
Kyrkoherrgården, Kyrkherrgården	3, 12, 68, 70, 77. 90
Lillröjningen	6
Ljunggården	131
Långröjningen	100
Maragården	120
Maran vid Klockaråkern	16

Marks slutsgärdet (?)	134
Mjölkkudden	339, 410, 417, 418, 419, 434, 441, 442, 445, 446, 448, 450, 451, 459
Mjölkkuddgärdet	45, 123, 258, 272, 274, 382, 387
Mjölkkuddsröjningen	99
Mjölkkuddtjärn	140
Myran	62
Måns gärdet	130
Nils Nordströmsgärdet	78
Nordströmsgärdet	82
Norgrensgärdet	31
Norlins Mjölkkudden	54
Norra Domaregärdet	134
Norströmsröjningen	146
Nya Mjölkkuddgärdet	171
Nybruket i Ön, En röjning i Ön	91, 92, 93, 94, 95, 96, 96a, 97, 98, 103., 104
Nygärden	50
Nygärdet	25, 65, 69, 119, 125, 147
Olofslund	413
Orrgärdet	7
Ottoniigärden	89
Pilfehldtsgärdet	45
Rigärdet	4, 8, 9
Rosengärdet	75
Röjningen, Rödningen, Rönningen	70a, 76, 141, 204, 303
Skatagärdet	1, 2
Stenbergsgärdet (ägdes tidigare av fanjunkaren J O Stenberg)	121
Storgärdet	10, 41, 44, 46, 67, 71, 72, 83, 106, 107, 108, 109, 110, 142
Stormjölkkuddsgärdet	177
Storstensgärdet	73, 133
Sundströmsröjningen (ägd 1832 av Nils Sundströms sterbhus)	15
Swedbergsgärdet	59
Svedjan	4, 5, 126, 127, 293
Thalinsröjningen	79
Tjärgärdet	255
Torsgärdet	381
Trätarmaran	27
Upplänningsvägen	123
Vallgrensgärdet (1832 ägd av änkan Vallgren)	42, 43
Wigrensgärdet	35
Ytterviken	155
Åhströmsgärdet	48
Åmansgärdet	56, 61, 74
Ögärdet	466

# Stadsplanering i Luleå åren 1856-59

## 1790 års stadsplan

År 1790 hade lantmätaren Olof N Clausén upprättat en stadsplan för Luleå. Den benämns "*Project af Lule Handels Stads reglering til Torg, Qvarter, Gator, Gränder och Begravningsplats samt Strändernas planering till Skjeps Hamm och Bryggor*". En vacker plan med rätvinkliga kvarter. Men tyvärr ganska orealistisk och svår att genomföra.

Planen omfattade i stort sett den dåvarande bebyggelsen med tillägg av en rad med kvarter på den västra och den östra sidan.

## Bebyggelsen växer

Staden blev snart fullbyggd inom den gamla stadsplanen och bebyggelsen fortsatte att breda ut sig åt både öster och väster. Åt **väster** blev det en mer oreglerad bebyggelse efter vägen mot Oscarsvarv. Även vid stranden i norr mot Stadsviken förtätades bebyggelsen.

I den **östra delen** hade gatorna förlängts i öst-västlig riktning och försetts med tvärgator i nord-sydlig riktning. Den nuvarande Timmermansgatan blev dock inte parallell med de övriga tvärgatorna, en avvikelse som finns bevarad än i dag.

Lantmätaren och avvittringsstyresmannen **Nils Peter Bodén** fick uppdraget att kartlägga och reglera bebyggelsen väster om nuvarande Tullgatan och fram till landshövdingeresidensets tomt. Bodén hann dock inte fullfölja sitt arbete innan han dog genom en olyckshändelse den 22 september 1856.

Efter Bodéns död ansökte Magistraten om stadens äldste om förordnande för vice **kommissionslantmätaren J G Bränström** att fullborda den påbörjade mätningen och planläggningen.

J G Bränström hade ett första sammanträde den **2 november 1856** i närvaro av bl.a. landshövdingen Ros, landssekreteraren Eurén, borgmästaren Curtelius, doctor Walldenström och flera av stadens handlanden m.fl. samt två godemän från Sunderbyn.

Lantmätare Bodén hade hunnit upprätta en karta över området mellan staden och residenstomten och dessutom ritat in en plan för gator och tomter. De närvarande vid sammanträdet ville dock inte godkänna det förslaget. Man beslöt i stället att all mark på norra och södra sidan av residenstomten skulle uppmätas och kartläggas. En ny plan till gator och tomter skulle upprättas och därefter skulle man kalla stadens innevånare till ett nytt sammanträde för att bestämma hur långt staden skulle utsträckas västerut.

I lantmätare Bränströms uppdrag ingick även att uppmäta och kartlägga marken på östra och norra sidan om staden, den s.k. Svartholmen och Båthusbacken.

**Den 31 mars 1857** hölls ett nytt sammanträde. Även nu infann sig landshövdingen Ros, landssekreteraren Eurén och borgmästaren Curtelius samt åtskilliga av stadens handlande, hantverkare och övriga innevånare.

Mätningen av marken på norra och södra sidan av landshövdingeresidenset var nu klar och kartan hade kompletterats och sammanfogats med den karta som Bodén tidigare upprättat. Dessutom hade ett förslag till plan för gator och tomter dagen före utmärkts på kartan i samråd med de tidigare utsedda ombuden.

Planen blev uppvisad för de närvarande och efter en stunds överläggning fattades beslut om

**att** den uppvisade planen skulle antas,

**att** både gatan som sträckte sig efter repslagarbanan och gatan söder om residenstomten skulle dras fram ända till stranden av Lule älv,

**att** två tomter på vardera sidan om vägen som gick till landshövdingeresidenset (nuvarande Storgatans förlängning) skulle avtas för stadens gemensamma räkning för att användas till trädgårdsanläggning (nuvarande Hermelinsparken och Museiparken),

**att** staden inte skulle utsträckas längre än till residenstomten (nuvarande Residensgatan) och

**att** marken söder och norr om residenstomten inte skulle indelas och upplåtas till tomter. Den skulle i stället lämnas obebyggd för att vid framtida behov användas av några för stadens innevånare allmänt nyttiga anläggningar som t.ex. fabrik, ångkvarn eller andra inrättningar. I närheten av Residenset skulle endast större och prydligare byggnader få uppföras.

Så snart en plan för gator och tomter på norra och östra sidan av staden var uppgjord och godkänd skulle man ingå till Kungl Maj:t med anhållan om fastställelse. Dessutom ville staden få rätt att med tillämpning av expropriationslagen inlösa den mark som erfordrades för utvidgningen.

**Den 27 oktober 1857** hölls nästa sammanträde. Nu var även kartan över Båthusbacken och Svartholmen klar och ett förslag till plan fanns inritad på kartan. Närvarande var landshövdingen Ros, landssekreteraren Eurén, borgmästaren Curtelius, doktor Walldenström och åtskilliga av stadens handlande, hantverkare och övriga innevånare.

**Borgmästaren Curtelius** hade en del anmärkningar mot planförslaget. Han ansåg bl.a. att om staden skulle utvidgas så långt västerut som kartan visade, så skulle staden komma för när handlanden Bodells varv och andra byggnader och det så kallade Josefine varv på den norra sidan. Båda egendomarna var försäkrade i länets

brandstodsbolag och varven skulle kunna äventyra tomtägarnas brandförsäkringsrätt. Han ansåg också att lantmätaren Bränström hade överträtt sina befogenheter genom att kalla till överläggningar i planfrågan.

När Curtelius kommit till Luleå 26 år tidigare hade han funnit att stadens östra del var så glest bebyggd att den knappast kunde betraktas som stad. Mycket hade därefter byggts om och det hade tillkommit större hus, men ännu liknade stadens västra och östra sida en tätare befolkad landsbygd. Med hänsyn till stadens ringa befolkning kunde stadens utvidgning tyckas tämligen överflödig. Men särskilt de senare åren hade det ofta funnits behov av tomter för nya bosättningar bland hantverks- och arbetarklasserna. Staden borde därför utvidgas något, men till vilken bredd och åt vilket håll ansåg han sig inte böra ta ställning till. Han tillstyrkte att lantmätaren Bränström projekterade både stadens östra och västra sida i kvarter, tomter och gator och utstakade den på marken. Gator borde dock inte utdras längre än där det fanns tomter som det var aktuellt att bebygga.

Beträffande 1790 års plankarta ansåg Curtelius att den i många fall befunnits alldeles olämplig att strikt följa. Visserligen hade man på ett vackert sätt indelat staden i kvarter, men alldeles förbisett att ange tomternas vidd och beskaffenhet. Enligt planen skulle åtskilliga befintliga gator byggas igen. Detta skulle hindra kommunikationen och göra en del boningshus nästan alldeles mörka och onyttiga. Vid nybyggnader hade man därför måst lämpa efter omständigheterna och bibehålla de gamla gatorna. Det skulle endast vara vid en total ombyggnad av staden som man helt skulle kunna tillämpa 1790 års plankarta.

Den **27 april 1858** hade kallats till ett nytt sammanträde i rådhuset Sedan stadens innevånare fått ta del av kartan hade man inget att anmärka mot den föreslagna planen. Man ansåg dock att mark bara skulle lösas in om det fanns behov av den och med förbehåll att hela lägenheter skulle inlösas om ägarna det begärde och det var tillåtet enligt lagen. I övrigt bestämdes att nya kvarter skulle innehålla fyra tomter.

Den **12 maj 1858** upplästes protokollet för det föregående mötet. **Lantmätaren J E Nyström** ingav en av honom författad skrift med förslag med innehållet:

att även delar av den gamla planen från 1790 borde ändra att stadens gator och kvarter borde ges namn och att tomterna numreras

**att**, eftersom två gator på den västra sidan av staden skulle framdras till sjön, (Lule älv) fordrade rättvisan mot stadens östra del och skönhetssinnet att även stadens huvudgata (nuv. Storgatan) förlängdes fram till vattnet samt

Nyströms skrift lästes upp, men bestreds av landssekreteraren Eurén. Nyström begärde då att skriften skulle intas i protokollet.

Stadens innevånare hade varit ense om att stadsplanen på västra sidan inte skulle sträcka sig längre än till residenstomten och på den östra till gatan nedanför repslagaren Fahlesons gård. Magistraten hade inget att

invända mot detta eller mot att mark löstes in först när den behövdes. Den som ville ha en tomt måste betala vad den var värd och dessutom, i likhet med vad andra stadens invånare fått göra, uppta och underhålla gata med erforderliga avlopp för vatten framför sin tomt. Även broar skulle anläggas framför tomt.

När nu stadsplanen inte skulle utvidgas längre än till residenstomten innebar det också bifall till handlandens Bodells yrkande att inga gator skulle utsträckas till hans skeppsvarv.

Lantmätaren Bränström hade även gjort värdering av den mark som skulle behöva lösas in. Magistraten fann att värderingen inte skett i den ordning och på det sätt som fanns föreskrivet i en kunglig förordning från år 1845. Värderingen hade dessutom skett utan innevånarnas vetskap och hade senare helt och hållet ogillats. Lantmätaren Bränströms uppdrag hade endast omfattat att avmäta gator och gränder och upprätta en plan för stadens utvidgande. Däremot hade Bränström inte befogenhet att sammankalla och höra stadens innevånare.

Då lantmätare Bränström förbundit sig att utan arvode komplettera kartan ansåg Magistraten att det inte behövdes något vidare utlåtande. Det antecknades dock att sedan den gamla kartan upprättades år 1790 hade det skett många förändringar som inte fanns utmärkta på lantmätaren Bränströms karta.

Den **9 november 1858** yttrade sig Magistraten över de anmärkningar och synpunkter som framkommit vid det allmänna mötet den 27 april detta år.

Konsuln och handlanden Benckert hade anmärkt att den föreslagna gatan genom hans tomt skulle komma att sluta i ett stup och en brant backe. Magistraten fann att gatan var obehövlig och oanvändbar för kommunikation och skulle komma att avskära "*vice konsul Benckerts bebyggda och med planteringar särdeles vackra tomt*".

Däremot avstyrkte Magistraten lantmätare Nyströms förslag att göra nuvarande Timmermansgatan parallell med övriga tvärgator. Om gatan ändrades på kartan så borde den även byggas. Det skulle bl.a. medföra att en del befintliga byggnader skulle behöva flyttas över till motsatta sidan av gatan och in på andras tomter. Detta skulle förorsaka "*den största oreda och trängsel samt även för århundraden göra hela gatan obegagnelig*". På marken skulle det heller inte "*utan noggrant beskådande*" vara märkbart att tvärgatan hade en sned riktning mot de andra gatorna. Gatan skulle därför förbli som den ritats in på lantmätare Bränströms karta. Det hindrade dock inte att en omreglering i framtiden skulle kunna ske i händelse av att "*härjande brand*" skulle förstöra hus och gårdar utmed ifrågavarande gator.

Den **18 november 1858** skickade KB (Konungens Befallningshavande) tillbaka planen för viss komplettering. Det verkar också som om lantmätaren J E Nyström nu fått gehör för sina åsikter om Timmermansgatans sträckning och om att åsätta gatu- och kvartersnamn. KB förordnade vice kommissionslantmätaren **Johan Jacob Sundström**

**att** komplettera kartan med torget och stränderna,

att rita en plankarta med gator och kvarter men utan några byggnader samt

att indela kvarteren i tomter och att ge namn på både gator och kvarter

Redan **den 22 november 1858** kunde lantmätaren Sundström redovisa sitt arbete som omfattade: Uppmätning och avfattning av stränderna på norra och södra sidan av den gamla stadsplanen. Han kunde konstatera att det skett en viss uppgrundning sedan förra mätningen år 1790,

Tomterna mellan västra och östra Tullgatan i den gamla stadsplanen reglerades,

Torget avfattades som det befanns på marken, likaså kyrkan och kyrkogården,

Gatorna inritades på den nya kartan som de fanns på lantmätaren Bränströms karta. Undantaget var Timmermansgatan, som nu drogs parallell med sidogatorna, och Skomakargatan, som nu kom att stanna mot Östra Skeppsbrogatan och Alla gator och kvarter mellan Residenssgatan och Östra Repslagargatan åsattes namn.

#### Stadsplanen fastställs

**Den 21 januari 1859** fann Kongl. Maj:t gott att den 21 januari 1859 i nåder gilla och stadsfästa planen sådan som den fanns redovisad på lantmätare J J Sundströms karta

Källa. "Stadsplanering i Luleå stad åren 1856-1859" . Georg Palmgren 2002

## Beskrifning öfver de ägor på ömse sidor Luleå Stad som för Stadens utvidgande blifvit afmätta och i tomter och gator indelta:

Upprättad åren 1857 och 1858 af J. G. Bränström - Vice Kommissions Landtmätare

Ägo fig nr	Beskaffenhet	Ägare			
			29	Båthusplats	Govenii Sterbhusdelägare
			30	Bebyggd tomt	Fabrikör M Röckner
1	Linda	Josephine Warfs ägare	31	Färgeri tomt	Dito
2	Skog	Dito	32	Brygga	Dito
3	Linda och åker	Benjamin Forsberg	33	Kryddgård	Dito
4	Stenbacke	Dito	34	Upplagsplats	Dito
5	Åker	Rådman Hammarén	35	Brygga	Dito
6	D:o och linda	C F Stenhagen	36	Kryddgård	Dito
7	Skog	Dito	37	Garfveri Tomt	Dito
8	Skog	Stadens	38	Magazin	Dito
9	Warfsplats	Rådman Hammarén	39	Brygga	Dito
10	Åker och linda	Jungfru Greta Lundgren	40	Brygga	Handlanden C A Gowenius
11	Åker och linda	Enkefru Bergman	41	Magazin	Dito
12	Stenbacke	Enkefru Bergman	42	Gata	Stadens
13	Åker och linda		43	Bebyggd tomt	Fabrikör Röckner
14	Åker och linda	Waktmästaren Kock	44	Dito	Arbetskarlen Joh Öhlund
15	Skogsbacke	Waktmästaren Kock	45	Dito	Innewaren (?) N P Sundströms Sterbhus
16	Åker och linda	Lands Sekreterare Eurén	46	Dito	Herr Doctor Waldenström
17	Åker och linda	Dito	47	Åker och Linda	Dito
18	Strand	Dito	48	Dito	Handlanden C A Gowenius
19	Bebyggd tomt	Dito	49	Badstuga	Helften Handlanden Bergström och helften Benjamin Forsberg
20	Åker och linda	Enkefru Hedström	50	Dito	Govenii Sterbhusdelägare
21	Stenbacke	Dito	51	Åker och Linda	Rådman Hammarén
22	Repslagare- bana	Repslagaren Fahleson	52	Dito	N P Sundströms Enka, Fru Nestius och Rönholms Enka
23	Plats för magaziner	Stadens	53	Dito	Dito
24	Dito	Dito	54	Dito	Fiskalen Ruths Enka
25	Åker	Carl Hallin	55	Åker	Handlanden C A
26	Bebyggd tomt	Skepparen N P Sundström			
27	Upplagsplats	Rådman Hjertzell			
28	Potasse Fabrik	Helften Rådman Hjertzell och ½-ten Skepp Sundström			

		Gowenius	100	Stenbackar	Dito
56	Badstuga	Enkefru Boberg	101	Dito	Dito
57	Wagnslider	Handlanden C A	102	Dito	Dito
		Gowenius	103	Åker	Nils Johan Almqvists Enka
58	Magazin	Handlanden B Forsberg			
59	Wagnslider	Tullförvaltaren	104	Bebyggd tomt	August Hellgren
		Strandberg	105	Dito	O A Hallbom
60	Wagnslider	Rådmanen A	106	Åker inom en bebyggd tomt	Enkan Anna Greta Nordström
		Hammarén			
61	Magazin	Dito	107	Bebyggd tomt	Enkan Anna Greta Nordström
62	Dito	Handlanden Paul			
		Gowenius	108	Badstuga	Enkefru Söderholm
63	Dito	Handlanden C Gowenius	109	Stenbacke	O A Hallbom (ansökt)
64	Dito	Enkefru Bergman	110	Dito	Svarfvaren N O Rönholm
65	Dito	Enkefru Boberg			
66	Dito	Tullförvaltaren	111	Linda	Lands Secreteraren A M Eurén
		Strandberg			
67	Bebyggd tomt	Gelliwara Bolaget	112	Strand och tjern	Dito
68	Magazin	Rådmanen Hammarén	113	Linda	Lands Secreteraren Eurén
69	Dito	Handlanden P Gowenius			
70	Åker	Handlanden C A	114	Bebyggd tomt	O J Sundström
		Gowenius	115	Dito	Sjömannen Jonas Wiklund
71	Bebyggd tomt	Carl Halin			
72	Magazin	Handlanden C A	116	Dito	Timmermannen Jonas Sandström
		Gowenius			
73	Dito	Enkefru Hedström	117	Dito	Enkan Christina Helin
74	Dito	Dito	118	Stenbacke	Handlanden J Bodell
75	Dito	Carl Halin	119	Åker och linda	Dito
76	Tomt	Stadens	120	Stenbacke	Dito
77	Åker och linda	Enkefru Hedström	121	Bebyggd tomt	Dito
78	Dito	C F Stenhagen	122	Åker och linda	2/3 Handlanden J Bodell och 1/3 Åmans arfvingar
79	Äng	Dito			
80	Stenbacke	Stenhagen			
81	Magazin	Rådman Hammarén	123	Stenbacke	Dito
82	Dito	Handlanden N E	124	Oskars Warf	Handlanden J Bodell
		Bergström	124	Väg	
83	Dito	Enkefru Söderholm			
84	Bebyggd tomt	Handlanden A Lange	125	Bryggor och	Dito
85	Dito	Skomakaren Öqvist		Kaibyggnad	
86	Dito	Jungfru Magdalena	126	Åker	Dito
		Åberg	127	Stenbacke	Dito
87	Dito	Timmermannen A	128	Åker och linda	Dito
		Rönnbäck	129	Bebyggd Tomt	Lotsen Jöran Gran
88	Bebyggd Tomt	Maja Brita Hamrén	130	Åker	Enkan Åberg
89	Dito	Lisa Cajsa Åberg och Anna Stina Åberg	131	Dito	Carl Halin
90	Dito	Nils P Röckners	132	Dito	Hattmakaren Anders Åström
		Sterbhus	133	Stenbacke	Dito
91	Dito	Handlanden A Lange	134	Linda	Jungfru Greta Sandström i Sandön
92	Dito	Sjömannen Olof Nilsson			
93	Bebyggd Tomt	Christina Norqvist	134	Stenbacke	
94	Dito	Nils Petter Höfling			
95	Dito	Eric Sandström	135	Dito	
96	Dito	Nils Johan Almqvists Enka	136	Åker	Handlanden N E Bergström
97	Dito	Svarfvaren Nils Olof Rönholm	137	Stenbacke	Dito
98	Dito	Olof Jacobssons Enka	138	Åker	Handlanden J J Sundgren
99	Gata och Stenbackar	Stadens	139	Stenbacke	Dito
			140	Stora	Stadens

	Qvarnbacken			Furtenbach
141	Stenig mark	Kustuppsyningsmannen N G Holmgren		
			<b>På yttre sidan Staden</b>	
142	Åker och Linda	Dito	183	Bebyggd Tomt Bokbindaren C Tingwall
143	Warfsplats	Handlanden N E Bergström	184	Dito Rådmannen Sundwall
144	Tomt	Muraren W Boström	185	Magazin Lotsen Adam Forsberg
145	Åker	C F Stenhagen	186	Dito Rådmannen A Hammarén
146	Bebyggd Tomt	Jungfru Johanna Eklund	187	Strand Stadens
147	Dito	Brita Cajsa Backmans arfvingar	188	Bebyggd Tomt Handlanden H O Öström
148	Strand	Stadens	189	Dito Greta Enberg
149	Båtplats	Timmermannen Jonas Sandström	190	Dito Lars Anton Hansson
150	Brygga	Dito	191	Obebyggd Rådmannen H F Tomt Sundwall
151	Bebyggd Tomt	Jungfru M Roswall	192	Bebyggd Tomt Tullvaktmästaren Otto Eklund
152	Båtplats	N G Sundgren jr och Enkan Röckner	193	Båtplats Dito
153	Sjöbod och Brygga	Dito	194	Magazin Snickaren Blomqvist
154	Bebyggd Tomt	Jungfru Christina Wikström	195	Båtplats Dito
155	Båtplats	Carl Halin	196	Magazin Enkefru Lindström
156	Brygga och Sjöbod	Dito	197	Båtplats med väg från gatan dito
157	Dito	Klockaren Sundgren och Eric Wikströms Enka	198	Sjöbod och Fr Åström brygga
158	Båtplats	Dito	199	Båtplats Dito
159	Dito	Lotsåldermannen J O Söderströms Enka	200	Dito Fyrdrängen Eric Hammarén
160	Brygga och Sjöbod	Dito	201	Bebyggd Tomt Dito
161	Dito	Tullvaktmästaren O A Hallbom	202	Dito Carl Ork. Blomqvist
162	Båtplats	Dito	203	Dito Branmorskan Enkefru Lindström
163	Magazin	Carl Halin	204	Dito Skräddaren Wiksten
164	Båtplats	Timmermannen Eric Sandström	205	Dito Bagaren J A Bolander
165	Brygga	Nils Olof Rönholm	206	Dito C G Blomqvist
166	Sjöbod	Dito	207	Dito Handlanden C A Asplundt
167	Strandgatan	Stadens	208	Dito Skepparen O J Nordin
168	Bebyggd Tomt	Eric Wikströms Enka	209	Dito C F Holm, skomakare
169	Åker och Linda	Handlanden A Lange	210	Dito Repslagaren Olof Wikström
170	Bebyggd Tomt	Klockaren Js Sundgren	211	Dito Svarfvaren J P Segerström
171	Dito	Jungfru G Löf	212	Dito Jungfru Brita Blombeck
172	Dito	Fiskaren Johan Halin	213	Dito Arbetskarlen J J Sundqvist
173	Gata	Stadens	214	Dito Arbetskarlen Abr Sundström
174	Bebyggd Tomt	Styrmannen Eklunds Enka	215	Dito Skepparen J A Landquist
175	Dito	Lotsarne Carl och J O Söderström	216	Dito Sjömannen J Westerbergs Enka
176	Dito	Jungfru Lovisa Öhman	217	Dito Fiskaren Fr Mjöberg
177	Dito	N G Sundgren jr	218	Dito Kardmakaren N P Sundbergs Enka
178	Dito	Sjömannen Jacob Nilssons Enka	219	Dito Timmermannen P Ad Hedström
179	Dito	Olof Harlin	220	Dito Timmermannen Joh Lundström
180	Dito	Pigan Brita Pamp	221	Dito Sjömannen J O Holm
181	Magazin	Enkan Christina Norqvist	222	Dito Timmerman N P Strömberg
182	Bebyggd Tomt	Snickaren K E		

223	Dito	Skomakaren J N Åström	263	Dito	Brandvaktkarlen Ol
224	Dito	Fiskaren Fr Åström			Landström
225	Dito	Urmakaren Dickman	264	Dito	Enkefru Rönngren
226	Dito	Sjömannen Fr Mjöberg	265	Dito	Handlanden B Hahn
227	Dito	Svarfvaren Simon P	266	Dito	Arbetskarlen C J
		Sundbergs Enka			Landström
228	Dito	Quartersmannen J J	267	Åker	Dito
		Nordström	268	Bebyggd Tomt	Olof Nilsson
229	Dito	Skomakaren A W	269	Åker	Dito
		Högberg	270	Bebyggd Tomt	Sjömannen Petter
230	Dito	Tullvaktmästaren N			Westerberg
		Burman	271	Åker	Dito
231	Dito	Arbetskarlen Henr	272	Bebyggd Tomt	Eric A Åström
		Sundquist	273	Dito	Sjömansenkan Lisa
232	Dito	Arbetskarlen Ol Joh			Sundström
		Blomqvist	274	Dito	Fiskaren Eric Berg
233	Dito	Jaktbåtsmannen N P	275	Dito	Trädgårdsmästaren
		Sundwall			Carlsson
234	dito	Skepparen J P Granberg	276	Dito	Arbetskarlen L Forsman
235	Dito	Jungfru M C Broman	277	Dito	Pigan Helena Öhman
236	Dito	Dito	278	Dito	Enkefru Lindström
237	Dito	Snickaren Joh Sundquist	279	Dito	Skepparen J Röckner
238	Upplagsplats	Consul H A Benckert	280	Dito	Lars Andreas Andersson
239	Brygga	Dito	281	Stenbacke	Er Ant Åström
240	Båthus	Dito	282	Åker och Linda	Dito
241	Bebyggd Tomt	Trummslagaren Ol	283	Bebyggd Tomt	J P Sundström
		Sundbergs Enka	284	Dito	Arbetskarlen Wikström
242	Dito	Arbetskarlen C A	285	Dito	Sjömannen N A
		Lidman			Ericsson
243	Dito	Consul H A Benckert	286	Dito	Arbetskarlen P Åström
244	Dito	Sjömannen L A Nyman	287	Dito	Arbetskarlen P A Ögren
245	Dito	Lotsen N J Öqvist	288	Dito	Eric Åströms Enka
246	Åker	Consul H A Benckert	289	Dito	Jungfru Magdalena
247	Dito	Quartersmannen P			Boström
		Brännlöf	290	Dito	Arbetskarlen J E
248	Upplagsplats	Consul H A Benckert			Häggström
248	Väg	Stadens	291	Åker	Sjömannen Jac Rölund
a			292	Bebyggd Tomt	Sjömansenkan S Åberg
249	Krono	Kongl: Maj:t och	293	Dito	Fiskaren N Unberg
	Magazinets	Kronan	294	Dito	Mamsell Nyman
	Tomt		295	Dito	Sjömannen Rehnsfeldt
250	Stenbacke	Stadens	296	Dito	Maria Granström
251	Dito	Dito	297	Dito	Jaktbåtsmannen Ol
252	Repslagarebana	Repslagaren F L			Wikgren
	n	Pettersson	298	Dito	Fiskaren Carl Unberg
253	Vaktstuga	Stadens	299	Strand	Stadens
254	Bebyggd Tomt	Fiskaren B Rysslander	300	Stengrund	Dito
255	Dito	Arbetskarlen Er Ericsson	301	Badstuga	Rådmannen H F
256	Obebyggd	Brandvakten Alb			Sundwall
	Tomt	Palmqvist	302	Båthus	Enkefru Boberg
257	Bebyggd Tomt	Arbetskarlen Herm	303	Dito	Fiskaren Fr Åström
		Sundman	304	Strand	Stadens
258	Dito	Arbetskarlen L J Nordlin	305	Åker	Rådmannen H F
259	Dito	Sjömannen Eric			Sundwall
		Nordström	306	Dito	Fiskaren Ol Sikström
260	Dito	Krukmakaren Sam.	307	Bebyggd Tomt	Repslagaren L P
		Lindgren			Fahleson
261	Dito	Fru Thorén	308	Repslagarebana	Dito
262	Dito	Brandvaktkarlen Lars	309	Åker	Tullbåtsmannen Ol
		Bäckström			Wikgren



310	Dito	Jungfru Enberg	361	Stengärdesgård	Dito och Carl Halin
311	Dito	Johan Sundgren	362	Åker och Linda	Carl Halin
312	Dito	Blockmakaren Jac Bergbom i Unbyn	363	Dito	Handl N E Bergström
313	Dito och Linda	Jungfru Christ Backman	364	Stenbacke	Dito
314	Stenbacke	Dito	365	Dito	Dito
315	Åker och Linda	Handl J J Sundgren	366	Åker och Linda	Timmermannen P A Hedström
315	Stengärdesgård		367	Dito	Glasmästaren Boström
a			368	Dito	Röhlunds Arfvingar
316	Obeyggd Tomt	Sjömannen B Lindgren	369	Stenbacke	Dito
317	Quarnbacken	Stadens	370	Åker och Linda	Byggmästaren P Brändlöf
318	Backe	Dito	371	Stenbacke	Dito
319	Dito	Dito	372	Dito	Lotsen N J Öqvist
320	Strand	Stadens	373	Åker	Dito
321	Åker och Linda	Timmermannen A Rönnbäck	374	Dito	Garfvaren J Åström
322	Stenbacke	Dito	375	Stenbacke	Dito
323	Dito	Rådmannen H F Sundwall	376	Dito	Handlanden B Hahn
324	Dito	Dito	377	Åker	Dito
325	Åker och Linda	Dito	378	Stenbacke	Dito
326	Stengärdesgård	Arbetskarlen Åström	379	Åker	Dito
327	Åker och Linda	Dito	380	Stenbacke	Dito
328	Stenbacke	Nilssons Enka	381	Dito	Handlanden J Bodell
329	Åker och Linda	Dito	382	Dito	Dito
330	Stengärdesgård	Dito	383	Åker och Linda	Dito
331	Åker och Linda	C F Stenhagen	384	Dito	Dito
332	Stenbacke	Rådmannen H F Sundwall	385	Dito	Dito
333	Dito	Dito	386	Stenbacke	Dito
334	Åker	Dito	387	Dito	Dito
335	Åker och Linda	Dito	388	Stenbacke och väg	Stadens
336	Dito	Östmans Arfvingar	389	Dito	Dito
337	Stenröse	Dito	390	Gata	Dito
338	Stenbacke	Skepparen Nordin	391	Dito	Dito
339	Dito	Dito	392	Dito	Dito
340	Dito	Dito	393	Dito	Dito
341	Åker och Linda	Dito	394	Dito	Dito
342	Dito	Smeden N Bergbom	395	Dito	Dito
343	Dito	(Smiden ?) Hallbom	396	Dito	Dito
344	Väg	Stadens	397	Dito	Dito
345	Stenbacke	Dito	398	Dito	Dito
346	Väg	Dito	399	Dito	Dito
347	Stenbacke	Carl Harlin	400	Dito	Dito
348	Åker och Linda	Dito	401	Dito	Dito
349	Dito	Enkan Åman	402	Dito	Dito
350	Stengärdesgård	Handl J J Sundgren	403	Dito	Dito
351	Åker och Linda	Dito	404	Dito	Dito
352	Stenbacke	Dito	405	Dito	Dito
353	Stengärdesgård	Consul H A Benckert	406	Dito	Dito
354	Linda	Dito	407	Dito	Dito
355	Väg	Stadens	408	Dito	Dito
356	Dito	Dito	409	Dito	Dito
357	Stenbacke	Handelsman A Lange och O L Sundberg	410	Gata	Stadens
358	Dito	Dito	411	Dito	Dito
359	Åker och Linda	Dito	412	Landshöfdinge Resedense Tomten	
360	Dito	Handl O D Sundberg	413	Af tjern	

# Beskrifning till Plankartan öfver Luleå Stad af År 1866

Obs! numreringen stämmer inte med kartan för 1866-1871 eftersom SF år 1871 beslutade om en ny numrering av fastigheterna

Äldre nr	Ägare	Egoslag	Innehafvarens namn			
				26	Sjöbrygg	Dito
					a	
				27	Kryddgård	Dito
				28	Båtlandning	Dito
				29	Uplagsplats	C A Rydberg
				30	Brygg	Dito
				31	Kryddgård	Dito
				32	Tomt	Garfvare Frithiof Röckner
				33	Brygg	Dito
				34	Dito	Bagaren C G Sundblad
				35	Tomt	Dito
				36	Tomt	C A Rydberg
				37	Tomt	Enkefru Säfström
				38	Tomt	Skomakaren Öhlund
				39	Tomt	Junfru M M Sundström
				40	Tomt	Doctor E M Waldenström
				41	Tomt	Dito
				16,32		
				a,87,1		
				15,27		
				6		
				41a	Tomt	E o Landskontoristen E R Waldenström
				16,27,	42	Tomt
				400		
				70,71,	43	Tomt
				38		
				15,17	44	Tomt
				16	45	Tomt
				9,10	46	Tomt
				10,11	47	Tomt
				14	48	Tomt
				13	49	Tomt
				12	50	Tomt
				18	50a	Tomt
				19	50b	Tomt
				7,8	51	Tomt
				6	52	Tomt
				5	53	Tomt
					54	Tomt
					55	Brygg
					56	Tomt
					57	Tomt
				52a	58	Magasin
				53a	59	Dito
				60	Dito	
				61	Tomt	Doctor E M Waldenström
40	1	f.d.linda	Josefina warfs egare (P Govenius 7/16, C Palmgren 7/16, Fr Eckhell 1/8)			
	2	Skog	Dito			
113	3	Åker	Landssekreteraren och Ridd. A M Eurén			
113	4	Sternbacke	Dito			
73	5	Åker	Rådman A Hammarén			
12,13,85	6	Dito	E F Stenhagen			
Do	7	Skog	Dito			
	8	Stadens skog	Stadens			
	8a	Strand	Landssekreteraren Eurén			
	9	Stenstrand	Handlanden Paul Govenius			
	10	Stenstrand	Rådman Arf Hammarén			
62,85 a,114	11	Cirkulationsjord	Bagaren C G Sundblad			
	12	Skog mm	Stadens			
33	13	Tomt och åker	Arbetaren Utterströms Enka			
14,33	14	Dito och dito	Landssekreteraren och Ridd A M Eurén			
1,343,354						
14,71,83,88	15	Åker och lindor	Landshöfdingen och Commendören S P Bergman			
	16	Tomt	Dito			
26,39	17	Åker och Tomt	Rådman J A Huss			
400	18	Åker	(Kapten N P Sundström)			
400	19	Åker	(Dito)			
	20	Skogsmark	Stadens			
	20a	Badstuga	Govenii Sterbhusdelegare			
	20b	Dito	Handl Bergström och Benjamin Forsberg			
15	21	Tomt	Ekonomie Direktören C W Svenonii			
32,86,145,153,265,406	22	Tomt och åker	Landskanslisten F G Bucht			
	22a	Båthus	Doctor Waldenström och Rådman Hammarén			
	23	Tomt	Bryggeri Bolaget			
32,47,135	24	Tomt	Färgaren J Röckner			
	25	Dito	Dito			

62	Tomt	Handlanden Paul Govenius	110	Tomt	Garfvaren N Bergman	
63	Tomt	Enkefru M Boberg	111	Tomt	Norrbottnens Läns Filialbank (Postilion J E Sundberg)	
64	Tomt	Handlanden N E Bergström	111	Väg	Stedens	
65	Tomt	Handlinden N Sundström	a			
65a	Magasin	Handlanden Paul Govenius	112	Tomt	Postilion Sundberg	
65b	Dito	Handlanden C O Schlytern	113	Tomt	Er Lundström och åkaren A Brännström	
66	Tomt	Rådmannen Adf Hammarén	114	Tomt	Skomakaren Joh Nordström	
67	Magasin	A M Söderholm	115	Tomt	Sjömannen Fr Mjöberg	
68	Öppen plats	Stadens	116	Tomt	Svarfvaren Simon Sundbergs enka	
69	Tomt	Enkefru Hahn	117	Tomt	Qvartersmannen J J Nordström	
70	Tomt	A M Söderholm	118	Tomt	Målaren J F Lindh	
71	Tomt	Rådmannen A Lange	119	Tomt	Skomakaren A W Högbergs arfv	
72	Magasin	Enkefru C Hjertzell	120	Tomt	Dito Brännström	
73	Dito	A M Söderholm	121	Tomt	Jungfru M C Broman	
74	Dito	Dito	122	Lastagepl ats	Consul H A Benckert	
75	Dito	Enkefru A C Hjertzell	123	Tomt	Skomakaren N J Åhrström	
76	Öppen plats	Stadens	124	Tomt	Lotsen N J Öqvist	
77	Brygga	Enkefru A C Hjertzell	125	Tomt	Sjömannen L A Nyman	
78	Magasin	Handlanden N E Bergström	126	Åker	Consul H A Benckert	
79	Magasin	Dito	229, 163	127	Dito	Qvartersmannen P Brändlöf
80	Magasin	Enkefru A C Hjertzell	128	Magasins tomt	Kongl Majt och Kronan	
81	Dito	Handlanden Nils Sundström	129	Stenback e	Stadens	
82	Dito	Enkefru A C Hjertzell	130	Repslagar bana		
83	Dito	Dito	131	Stenback e	Stadens	
84	Tomt	Stadens	132	Tomt	Consul H A Benckert	
85	Magasin	Handlanden N E Bergström	133	Tomt	Arbetaren C A Lidman	
86	Dito (kägelban a)	Dito	134	Tomt	Jungfru M C Broman	
87	Magasin	Consul C Holmgren	135	Tomt	Skepparen J P Granberg	
88	Dito	Handlanden B Forsberg	136	Tomt	Jaktbåtsmannen N P Sundvalls arfvingar	
89	Dito	Enkefru M Boberg	137	Tomt	Arbetaren Ol Joh Blomqvist	
20	90	Tomt	138	Tomt	Tullvaktmästaren N Burmans arfv	
21	91	Tomt	139	Tomt	Arbetaren Henr Sundqvist	
23	92	Tomt	140	Tomt	Trädgårdsmästaren J Carlsson	
	93	Tomt och magasin	141	Tomt	Åkaren Lars Forsman	
22	94	Tomt	142	Tomt	Åkaren Er Anton Åström	
	95	Tomt	143	Tomt	Fiskaren Erik Berg	
	96	Tomt	144	Tomt	Sjömansenkan Lisa Sundström	
	97	Magasin	145	Tomt	Löjtnant H A Widmark	
	98	Tomt	146	Tomt	Kyrkovaktaren Lars Bäckström	
24	99	Tomt	147	Tomt	Tullvaktmästaren N Burmans arfv	
24	100	Tomt	148	Tomt	Enkefru E H Rönngren	
	101	Tomt	149	Tomt	Krukomakaren Samuel Lindgren	
	102	Brygga				
	103	Strand				
		A J Unbom, A Åström, Joh Åström, Hans Broman, Fr Åström, Fr Backteman				
25	104	Tomt				
25	105	Tomt				
26	106	Tomt				
		Garfvaren Joh Åhrströms arfv				
26	107	Tomt				
		Förste Landtmätaren J E Nyström				
26	108	Tomt				
	109	Tomt				
		Färgaren J F Röckners enka Garfvaren C Renbäck				

	150	Tomt	Enkan Ulrika Nordström	248	186	Dito	Sjöm. L J Westerberg
	151	Tomt	Jungfru Brita, Åkaren E Eriksson		a		
	152	Tomt	Dito	248	187	Dito	Tullvaktmästaren I S Hallbom
	153	Tomt	Jungfru Brita Greta Jacobsdotter		188	Skog	Stadens
	154	Tomt	Stadens	101	189	Donation sjord	Fiskaren Carl Harlins enka
	155	Tomt	Fiskaren Joh Rysslander		190	Skog	Stadens
	156	Tomt	Handl B Hahns enkefru	269	191	Donation sjord	Jungfrun Christina Backman
	157	Donation sjord		41	192	Dito	Handl. Benj. Forsberg
	158	Tomt	Arbetaren Carl Joh Lundströms enka	348	193	Dito	Fröken M Åkerström
	159	Tomt	Kyrkvaktaren Olof Nilsson	308	194	Dito	Garfv. OI Sandströms barn, Sjöman J Nilssons enka
	160	Tomt	Ringaren Petter Westberg		195	Skog	Stadens
	161	Stenb. Mark	Stadens		196	Repslagar bana	Handl N E Bergström
100	162	Donation sjord	Faktor E Eriksson		197	Åker	Lotsen Gustaf Sundvall
	212	163	Dito		198	Dito	Fiskaren Olof Sikström
260	164	Dito	Arbetaren L J Berglund		199	Tomt	Handlanden N E Bergström
7, 74	165	Dito	Handl O D Sundberg och Ingenieur J J Sundström	267a	200	Dito	Stadens
	166	Wäg	Stadens		201	Dito	Tullbåtsmannen O Wikgren
74	167	Donation sjord	Handl O D Sundberg		201	Dito	Oskar Wikt, Bäckström (?)
	310	168	Dito		a		
	235	169	Dito		202	Dito	Lotsen Bernhard Lindgren
	235	170	Dito		203	Dito	Fiskaren Olof Sandström
	315	171	Dito		204	Dito	Arbetaren Abr Lundström
376, 205, 9, 108	172	Dito	Handl Bodells konkurs massa		205	Åker	Svarfv J Sundgren
	315	173	Dito		206	Dito	Åkaren C Lidman
182	173	Dito	Lotsen N G Öqvist		207	Tomt	Enkan Margareta Carolina Nordström
a	48	174	Dito		208	Åker	Dito
	356, 360	175	Dito		209	Tomt	Jungfru Eva Björn
391	175	Dito	Fiskaren A J Bergbom		210	Tomt	Arb Er Åströms enka
237	176	Dito	Gelbgjutaren C E Sundgren		210	Gata	Stadens
237	176	Dito	Fiskaren Jacob Bergbom, Qvartersm J J Nordström		a		
	177	Skog	Stadens		211	Tomt	Arb. Is A Ögren
	178	Betesmark	Dito	401	212	Dito	Arb N P Åström
	179	Dito	Dito	401	213	Dito	Arbetaren A J Wikström och Arbetaren E Holmberg
290	181	Donation sjord	Timmermannen A Rönnbäcks enka	401	214	Dito	Faktor N A Eriksson
290	182	Dito	Åkaren Lars Forsman		215	Dito	Arbetaren J Is Sundström
240	183	Dito	Arbetaren H P Åström		216	Dito	Dito
289, 351, 121a	184	Dito	Pastor O Burman		217	Dito	Dito
Do	185	Dito	Dito		218	Dito	Pigan Helena Öman och Åkaren C Lindholm
90	186	Dito	C F Stenhagen		219	Dito	Enkefru Lindström
					220	Dito	Telegrafkommissarien A Cajanus
					221	Dito	Åkaren Lars Andreas Andersson
					222	Väg	Stadens
					223	Tomt	Fröken E Nyman
					224	Tomt	Sjömannen N P Rehnsfeldt
					225	Dito	Jungfru Johansdotter och Arbetaren Baudin
					226	Dito	Jaktsbåtsmannen Olof Wikgren
					227	Dito	Fiskarne C J och Carl Unberg

228	Dito	Fiskaren N Unberg				Jungfru B C Sundström	
229	Strand	Stadens	112	273	Dito	Smeden J P Öhman	
230	Tomt	Snickaren J Hallbom 0:99, Fydrängen E, Hamrén 1:06	112	274	Dito	Tullvaktmästaren J Hallbom	
231	Öppen plats	Stadens	112	275	Dito	Målaren A Burström	
232	Tomt	Snickaren C G Blomqvist och Enkefru Lindström	111	276	Dito	Fiskaren C Nordqvist	
232	Dito	Snickaren O Andersson	116	277	Dito	Ingenieur J J Sundström	
233	Tomt	Med Doctorn och Ridd. E M Waldenström	117	278	Dito	Jungfru Christina Backman	
234	Dito	Fångknekten J J Sundqvist	115	279	Dito	Arbetaren Olof Sikström	
235	Dito	Arbet Abraham Lundström	118	280	Dito	Fiskaren A J Bergbom	
236	Dito	Tullvaktm J O Sikström	122,	281	Dito	Enkefru S Åkerström	
237	Dito	Svarfvaren J P Segerström	119				
238	Dito	Skepparen J A Landqvist	120	282	Dito	Stadens	
239	Dito	Timmerm Is A Hedström, Lotsen Aug Forsberg	121	283	Dito	Stadens	
240	Dito	Arbetaren Lars Westerberg	124,	284	Dito	Quartersman J Sundqvist	
241	Dito	Fiskaren Fredr Mjöberg	125				
242	Dito	Sjömannen Nilsson	125	285	Dito	Åkaren Otto Bergström	
243	Dito	Urmakaren C J Dickman	125	286	Tomt	Handl. Fr Åström	
244	Dito	Fiskaren Fr Åström	28,	29	287	Dito	Förste Landtmätaren J E Nyström
126	245	Dito	30	293	Dito	Dito	
126	246	Dito				Arbetaren A Åström	
127	247	Dito	31	294	Dito	Handl Olaus Nilsson	
127	248	Dito	32,33	295	Dito	Arbetaren Johan Rosengren	
127	248	Dito	34	296	Dito	Bokbindaren L A Rutberg	
127	249	Tomt	31	297	Dito	Jungfruarna Maria o Margareta Åman	
127	250	Dito	298			Enkan Anna Broman	
127	251	Dito	114	299	Dito	Handlanden O D Sundberg	
128	252	Dito	101	300	Dito	Consul Karl Palmgren	
131	253	Dito	101	301	Dito	Arbetaren J Bergström	
130	254	Dito	101	302	Dito	Stadens	
135,	255	Dito	102	303	Dito	Enkan Näsfall och Jungfru Carin Sandström	
132	255	Dito	100	304	Dito	Snickar R Edlings enka	
135	256	Dito	99	305	Tomt	Brandvakten C F Sundqvist	
134,	257	Dito	102	306	Dito	Arbetaren Joh Nordström	
135	258	Dito	103	307	Dito	Arb Anders Öqvist	
133	258	Dito	103	308	Dito	konkursmassa	
259	Dito		98	309	Dito	Handlanden C E Langes barn	
260	Dito		310	Magasin		Stadens	
261	Dito		311	Dito		Brandvakten Gylljams enka	
262	Dito		137	312	Tomt	Sjömannen Sikström	
263	Tomt					Postillion J Bergvall	
264	Magasin					Enkefru U Edlings barn	
265	Dito					Enkefru U Edlings barn A Bergbom	
104	266	Tomt	313	Dito		Fiskaren Fr Östmans arfvingar	
105	267	Tomt	314	Magasin		Stadens	
106	268	Tomt	315	Dito		Sjöm N J Landström	
107	269	Dito	316	Dito		Dito	
110	270	Dito	136	317	Tomt	Fiskaren Olof Sikström	
108	271	Dito	318	Magasin		Sjöm N J Landström	
109	272	Dito	319	Tomt		Herr A M Söderholm	
			97	320	Tomt	Svarfvaren Johannes Sundgren	
			97	321	Tomt	Smeden J F Degermark förre Maskinisten F O Upgren	

	322	Sjöbrygg a	Herrar Sundström & Ekbäck		373	Dito	Garfv. L O Bergmans rättsinnehafvare
	323	Dito	Dito		374	Tomt	Färgaren C O Sundström
	324	Magasin	Fiskaren J P Sundström		375	Magasin	Garfv. L O Bergmans rättsinnehafvare
	325	Dito	Sjökapten A P Sundström		376	Dito	Färgaren C O Sundström
	326	Dito	Gelbgjutaren C Sundgren		377	Tomt	Staden
	327	Magasin	Sjökaptenen N P Sundström	76	378	Tomt	Rådman A Lange och Handl. N E Bergström
	328	Dito	Byggmästare P Brändöfs enka	75	379	Tomt	Skräddaren C Fridholm
	329	Dito	P Åström	74	380	Dito	Landskanslisten J K Svanljung
	330	Strand	Stadens	384	381	Magasin	Skräddaren C Fridholm
96	331	Tomt	Skepparen N P Sundström	382	Tomt		Landskanslisten J K Svanljung
96	332	Dito	Ankan Dorotea Engström		383	Sjöbrygg a	Handlanden N E Bergström
90, 96	333	Dito	Arbetaren H P Åström	384	Tomt		Landskanslisten J K
95	334	Dito	Enkan Carolina Nordström		385	Tomt	Rådman A Hammarén
94, 95	335	Dito	Enkefru C Lagervall		385	Dito	Landskanslisten J K Svanljung
91	336	Dito	Byggmäst P Brändlöfs enka		386	Lastagepl ats	Stadens
92	337	Dito	Gelbgjutaren C E Sundgren, Jungfru B Nordström och staden		387	Magasin	Smeden N P Eriksson
93	338	Dito	Handl C O Schlytern		388	Badhus	Bolaget
	339	Stadstorg	Stadens		389	Sjöbod	Svarfvaren E J Rödlund
	339	Körväg	Stadens		390	Magasin	
	340	Kyrkogår den	Stadens		391	Tomt	Byggmästaren E Brännlöf, Badhusbolaget – Smed N P Eriksson, Svarfv N O Rönholm, Arb Er Sandström
35	341	Tomt	Handl B Hahns enkefru		392	Öppen plats	Stadens
36	342	Dito	Fröken Laura Finell	64	393	Tomt	Handlanden J J Sundgren
38	343	Dito	Dito M Åkerström	64	394	Dito	Arbetaren N Enström
37	344	Dito	Guldsmeden J E Brandt	65	395	Dito	Enkefru M E Sundberg
38, 39	345	Dito	Handl B Forsberg	66	396	Dito	Fiskaren Herman Holmgren
40, 41	346	Dito	Disponenten A R Lundblad	67	397	Dito	Enkan Ester Åberg
42	347	Stadshus	Stadens	68	398	Dito	Tulluppsyningsman N G Holmgren
43	348	Tomt	Guldsmeden P J Forsberg	69	399	Dito	Smeden N P Eriksson
44	349	Dito	F Källarmästaren P J Lundbergs son A Lundberg	70	400	Dito	Svarfvaren C J Rödlund
45	350	Dito	Bagaren C G Sundblad	71,72,	401	Dito	Handlanden N E Bergström
45	351	Dito	C F Stenhagen	73			
46	352	Dito	Enkefru Hjertzell	49	402	Dito	Arbetaren O J Englund och Pigan Brita Englund
47	353	Dito	Enkefru Boberg	49	403	Dito	Målaren J F Lihnd
	354	Dito	Rådstufvutorget	48,51	404	Dito	Rådmanen A M Hammarén
79	355	Dito	Enkefru L Norman	50	405	Dito	Skom J P Holm och Arbetaren Fr Holm
78	356	Dito	Postillion Jonas Holmgren	52,53	406	Dito	Enkefru M Söderholms arfvingar
77	357	Dito	Handlanden A Palmqvist	54	407	Dito	Fröken M Hahn
82, 89	358	Dito	Borgm E A Curtelii sterbhus	55	408	Dito	Sjöm Renmans Enka och Sjöman Enkan Rönholm
84, 85	359	Dito	Apothekaren A Adde	56	409	Dito	Stadens
88	360	Dito	Enkan Maria Nilsson	57	410	Dito	Skeppsklarararen A D Aubigné
86	361	Dito	Enkan A C Lundmark	17,	411	Dito	Stadens
87	362	Dito	Arbetaren J E Bergström	116			
89	363	Dito	Dito N J Bergbom	58	412	Dito	Rådmanen And Lange
	364	Magasin	Enkan A C LUndmark				
	365	Strand	Stadens				
	366	Tomt	Sjöm. H Sundlings enka				
	367	Dito	Enkan Catar. Landström				
	368	Dito	Bagarne C G Sundblad				
	369	Magasin					
	370	Tomt	Tullvaktmästaren F F Lindström				
	371	Sjöbrygg a	Handl. B Hahns enka				
	372	Magasin	Postillon J Holmgren				

413	Dito	Skom. N Öqvists enka		459	Dito	Waktmäateren B U Kock
414	Dito	Bonden O P Pettersson i Mörön	71,89	460	Dito	Bodells konkursmassa
415	Dito	Timmermannen A Rönnbäcks enka	71	461	Dito	Fångvaktm Fr Aug Öqvist Tjärn
416	Väg	Stadens	71	463	Tomt	Handl. C J Sundström
417	Tomt	Arbetaren E Turdfjäll	66	464	Tomt	Sjöm. J P Wiklunds Enka
418	Dito	Stadsbudet A Brännström		465	Tomt	Sjöm. J P Wiklunds Enka
419	Dito	Skomakaren C Berglund	66	466	Väg	Stadens 2
420	Dito	Svarfvaren N Rönholm	300	467	Tomt	Jungfru Christina Stål
421	Dito	Åkaren Clas Harlin	71	468	Tomt	Sågställaren N G Backman
422	Dito	Arbetaren Erik Sandström		469	Tomt	Bagaren O G Sundblad
423	Dito	N P Höflings Enka		470	Skog	Stadens
424	Dito	N P Röckners sterbhus		471	Tomt	Ångsågsbolaget
425	Dito	Rådm A Lange, Handl N Nordberg, Tullupps C K Setterlund	300	471	Tomt	Joh. Wiklund
426	Dito	Jungfru Brita Pamp	228,	472	Dito	Enkan Lena Stina Helin
427	Dito	Enkefru Lisa Fourtenback Stina Nordqvist	300	473	Dito	Enkefru Silfversson
62	428	Dito	18	474	Dito	Arbetarne J J Sandström och Jonas Gustaf Sandström ½ var
61	429	Dito	314	475	Dito	Jungfru M Lundgren
61	430	Dito	228,	476	Dito	Jungfru Johanna Eklund
60	431	Dito	301	477	Dito	Muraren W Boström
60	432	Dito	228,	478	Dito	Arbetaren Joh Holmqvist (ev Anna Caisa Öqvist)
433	Dito	Byggm. Er Brännlöf	209	479	Tomt	Arbetaren Nils E Wikström
434	Dito	Timmermannen Er Sandström	137,2 00,20	480	Tomt	Lotsen D Grahn
435	Dito	Tullvaktm O A Hallbom	9			
436	Dito	Lotsålder J O Söderströms Enka	117,2 09,24	481	Warf	Handlanden N E Bergström
437	Dito	Klockaren Sundgren och Er Wikströms Enka	4,389 117,2	482	Tomt	Åldermannen J J Johannesson
438	Dito	Fiskaren Carl Harlins Enka	03,25			
439	Dito	Jungfru Christina Wikström	3,383			
440	Dito	Svarfv N G Sundgren och Enkan Frd Röckner	257 261	483	Tomt	Enkan Lovisa Harlin
441	Väg	Staden		484	Oskars varf	Handl. Bodells konkursmassa
442	Tomt	Jungfru Susanna Lundmark /Hammaréns/	97	485	Cirkulation sjord	Handl. Bodells konkursmassa
443	Dito	Timmermannen Jonas Sandström	486 71	486	Skog	Stadens
444	Dito	Stadens		487	Cirkulation sjord	Handl. J Bodells konkursmassa
445	Dito	Muraren W Boström	227	488	Dito	Dito
446	Dito	Jungfru Marie Edling	186,2	489	Dito	Dito
66	447	Dito	24			
448	Dito	Erik Wikströms Enka	71,13	490	Tomt	Stadens
66	449	Dito	8,331,			
59	450	Dito	343,4			
451	Dito	Bagaren C G Sundblad				
59	452	Dito	90	491	Holme	Bodells konkursmassa
66	453	Dito				
454	Dito	Sjömannen N Harlin				
455	Dito	Lotsen C Sandberg				
456	Dito	Afvittringslandtm L Ruuth				
71,11	456	Dito				
6	457	Dito				
458	Dito	Fånggevaldigern A Hällgren Landshöfdingen och Commendören S P Bergman				
		Tullvaktmästaren O A Hallbom				
		Kopparslagaren J P Bohman				

# Beskrifning till Plankartan öfver Luleå Stad af År 1866-1871

Upprättad den 12 juni 1871 av P A Brännström. Akt Luleå stad H 9 i länslantmäterikontorets arkiv

Fastig - heten s Nr	Fastigheten	Egarens namn			
			35	Dito	Arbetaren Joh Öhlund
			36	Dito	Jungfru M M Sundström
			37	Dito	Enkefru Sofia Selling
			38	Dito	E.o landskanslisten E R Waldenström
1	Linda	Konsulerna P Govenius och C Palmgren	39	Dito	The new Gellivare Company limited
2	Josefina varv	Dito			
3	Åker och lindor	Landskanslisten F G Bucht	40	Dito	Staden
4	Åker	Konsul P Govenius	41	Dito	Postiljonen J O Holmgren
5	Lastageplats	Dito	42	Dito	Skolläraren J A Westman
6	Åker	Fiskaren Herman Holmgren	43	Dito	Löjtnanten Fr Lindvall
7	Åker	Innevånaren C F Stenhagen	44	Dito	Postinspektoren N L Amnaeus
8	Tomt	Staden	45	Dito	Rådmannen N Sundström
9	Skogsmark	Dito	46	Dito	Målaren J F Lihnd
10	Tomt	Dito	47	Dito	Konsul P Govenius
11	Dito	Arbetaren Johan Petter Larsson	48	Dito	Bergmästaren A Trysén
			49	Dito	Landskamreraren B A Ekström
12	Dito	Dito Abraham Nyström	50	Dito	Landssekreteraren Y A Genberg
13	Dito	Dito Nils Gabriel Johansson			
14	Dito och åker	Arbetaren Hans Erik Utterströms enka	51	Tullbrygga mm	Staden
15	Upplagsplats	Landssekreteraren A M Eurén	52	Tomt och brygga	M Söderholms sterbhus
16	Tomt och åker mm	Dito	52a	Magasin	
17	Utäg	Staden	53	Tomt och bryggor	Konsul P Govenius
18	Tomt och åker	Bagaren C G Sundblad	53a	Magasin	
19	Lastageplats	Rådmannen Adf Hammarén	54	Dito och brygga	Enkefru M Boberg
20	Tomt	Norrbottnens bryggeriaktiebolag	55	Tomt o dito	Handlanden N E Bergström
21	Ballastkaj mm	Staden	56	Tomt, bryggor mm	Rådmannen N Sundström
21a	Magasin	E m Waldenströms sterbhus m fl (Wallmarkska magasinet)	57	Tomt och brygga	Dito A Hammarén
22	Tomt	Landskanslisten F G Bucht	58	Magasin	M Söderholms sterbhus
23	Dito	Direktör C W Svenonii barn	59	Strandplats	Staden
24	Åker och lindor	Landshövdingen och kommandören S P Bergman	60	Tomt och magasin	Handlanden Olaus Nilsson
25	Tomt	Häradsskrifvaren J Bäckström	61	Dito och brygga	M Söderholms sterbhus
26	Kåltäppa	Staden			
27	Tomt	E.o. landskanslisten E R Waldenström	62	Magasin och brygga	Källarmästaren J Tegström
28	Dito	Färgaren J O Röckner	63	Tomt	M Söderholms sterbhus
29	Tomt, kryddgård	Färgaren J O Röckner	64	Dito	Enkefru A C Hjertzell
30	Kryddgård, brygga mm	Kamreraren C A Rydberg	65	Allmän plats	Staden
			66	Magasin	Enkefru A C Hjertzell
			67	Dito	M Söderholms sterbhus
31	Tomt med brygga	Garfvaren F M Röckners barn	68	Dito	Dito
			69	Dito	Enkefru A C Hjertzell
32	Tomt dito	Bagaren C G Sundblad	70	Dito	Dito
33	Tomt	Kamreraren C A Rydberg	71	2 magasin	Handlanden N E Bergström
34	Dito	Enkefru Krist. Säfström	72	Magasin och	Enkefru A C Hjertzell



	brygga		115	Dito	Jungfru M C Broman
73	Magasin	Dito	116	Dito	Skomakaren J N Åhrström
74	Dito	Dito	117	Lastageplats	Konsul H A Benckerts barn
75	Dito	Rådmanen N Sundström		och brygga	
76	Kryddgård	Staden	118	Tomt	Lotsen N J Öqvist
	mm		119	Kåltäppa	J Sandgrens arfvingar
77	Allmän plats,	Dito	120	Strand	Staden
	väg		121	Lindor	Konsul H A Benckerts barn
78	Magasin och	Handlanden N E Bergström	122	Kronomagasi	Kongl Majt och Kronan
	brygga			net	
79	Dito		123	Backe	Staden
80	Dito	Konsul C Palmgren	124	Tomt	Sjömannen L A Nyman
81	Dito	Handlanden B Forsbergs barn	125	Dito	Konsul H A Benckerts barn
82	Magasin	Arbetaren L J Berglund	126	Dito	Inspektoren C L Bergbom
83	Tomt	Dito	127	Dito	Jungfru M C Broman
84	Dito	Disponent A R Lundblad	128	Dito	Skepparen J P Granberg
85	Dito		129	Dito	Jaktbåtsmanen N P Sundvalls
86	Dito	Lotsen Adam Forsberg			arfvingar
87	Dito	Krukomakaren N P Åberg	130	Dito	Arbetaren O J Blomqvist
88	Dito och	Disponenten A R Lundblad	131	Dito	Tullvaktmästaren N Burmans
	magasin				arfvingar
89	Tomt	Guldsmeden E J Brandt	132	Dito	F lotsen Henrik Sundqvist
90	Dito, bryggor	Handlanden O D Sundberg	133	Dito	Trädgårdsmästaren J Carlsson
	mm		134	Dito	Åkaren Lars Forssman
91	Tomt	Urmakaren O G Löwlander	135	Dito	Arbetaren J A Hermansson
92	Dito	Garfvaren C J Ruthberg	136	Dito	Åkaren E A Åström
93	Tomt och	J M Finells barn	137	Dito	Dito
	magasin		138	Dito	Fiskaren Er Berg
94	Brygga	Handlanden L F Bäckteman	139	Dito	Enkan Lisa Sundström
95	Landningspla	F Bäckteman, A J Unbom, A	140	Dito	Löjtnanten H A Widmark
	ts	Åström, Joh. Åström, Hans	141	Dito	Ringaren Lars Bäckströms
		Broman, Fr Åström			barn
		(Landningsplats)	142	Dito	Åkaren Olof Landström
96	Tomt	Handlanden L F Bäckteman	143	Dito	Enkefru C H Rönngren
97	Dito	Hattmakaren And Åström	144	Dito	Krukmakaren Samuel
98	Dito	Garfvaren Joh Åhrströms			Lindgren
		sterbhus	145	Dito	Färgaren E A Nordström
99	dito	Förste Landtmätaren J E	146	Dito	Enkan Ulrika Nordström
		Nyström	147	Dito	Åkaren Er Eriksson
100	Dito	Färgaren J F Röckners enka	148	Dito	Jungfru Brita Greta
101	Dito	Konsul P Govenius			Jakobsdotter
102	Dito	Landskanslisten F G Bucht	149	Dito	Arbetaren Nils Nilsson
103	Dito	Postillon J E Sundberg			Åström
104	Dito	Arbetaren L G Nilsson	150	Dito	Fiskaren Joh August
105	Dito	F Sjömannen E Lundström			Rysslander
		och åkaren A Brändström	151	dito	Arbetaren L J Norlin
106	Dito	Arbetaren L P Pettersson	152	Lindor och	Konsul J Bodells
107	Dito	Sjömannen Fr Mjöberg, j:or		skogsmark	konkursmassa
108	Dito	Svarfvaren Simon Sundbergs	153	Dito	Handlanden B Hahns sterbhus
		enka	154	Tomt	Arbetaren C J Sundströms
109	dito	Qvartersmanen J J			enka
		Nordström	155	dito	Kyrkvaktaren Olof Nilsson
110	Dito	Åkaren Lars Larsson	156	dito	Ringaren Petter Westerberg
111	Dito	Skomakaren A W Högbergs	157	Utäga	Staden
		arfvingar och Målaren J F	158	Tomt och	Handlanden O D Sundberg
		Lihnd		åker	
112	Allmän plats	Staden	159	Åker och	Faktor E Eriksson
113	Landningspla			lindor	
	ts		160	Åker mm	Konsul H J Sundström
114	Tomt	Skomakaren A Brändström	161	Lindor	Arbetaren L J Berglund

162	Åker och lindor	Svarfvaren J P Segerström och åkaren Gust Nilsson	213	Tomt	Enkan Margareta Karolina Nordström
163	Åker och lindor	Handlanden O D Sundberg	214	Kåltäppa	dito
164	Åker mm	Smeden N P Eriksson	215	Tomt	Carl Gustaf Lindvall
165	Dito	Handlanden N E Bergström	216	Fätåg	Staden
166	Dito	Timmermannen P A Hedström	217	Tomt	Arbetaren Er Åströms enka
167	Dito	Stadsvaktmästaren P Ek	218	Dito	Arbetaren P A Ögren
168	Lindor mm		219	Dito	Dito N P Åström
169	Åker mm	Lotsen N J Öqvist	220	Dito	Arbetarne A J Wikström och E Holmberg
170	Lindor mm	Svarfvaren C J Rödlund	221	Dito	Faktor N A Eriksson
171	Dito	Byggmästaren P Brändlöfs enka	222	Dito	Arbetaren J P Sundström
172	Dito	Handlanden O D Sundberg	223	Dito	Åkaren C Lindholm
173	Skogsmark	Fiskaren A J Bergbom	224	Dito	Djurläkaren O G Lindströms sterbhus
174	Lindor mm	Gelbgjutaren C E Sundgren	225	Dito	Telegrafkommissarien A Cajanus
175	Lindor	Qvarterstmannen J J Nordström	226	Dito	Åkaren Lars Andreas Andersson
176	Skogsmark	Staden	227	Dito	Mamsell Elisabet Nyman
177	Hållhägna	Staden	228	Dito	Sjömannen N P Rensfeldt
178	Dito	Staden	229	Dito	Jungfru Greta Sofia Johansdotter
179	Åker mm	Innevånaren C F Stenhagen	230	Dito	Arbetaren Magnus Baudin
180	Åker	Sjöman L J Westerberg	231	Dito	Jaktbåtsmannen Olof Wikgren
181	Lindor mm	Tullvaktmästaren Is Hallbom	232	Dito	C E Unberg, N J Unberg och Erik Bergs enka
182	Skogsmark	Staden	233	Dito	Dito
183	Lindor mm	Enkefru M Norman	234	Sidländ mark	Staden och Notarien C Asplunds barn
184	Åker mm	Arbetaren N J Sundström	235	Tomt	Fyrvaktaren Erik Hamrin
185	Lindor mm	Handlanden B Forsberg	236	Dito	Snickaren J J Hallbom
186	Tomt	Arbetaren Nordström	237	Allmän plats	Staden
187	dito	Arbetaren Linder	237a	Magasin	Snickaren C Blomqvist
188	Åker mm	Garfvaren Ol Sandströms barn och Sjömannen J Nilssons enka	238	Tomt	Snickaren J O Andersson
189	Åker mm	Mamsell M Åkerström	239	Dito	Tullvaktmästaren Edv Bergner
190	Lindor och betesmark	Komminister O Burman	240	Dito	Fångnekten J J Sundqvist
191	Lindor mm	Arbetaren H P Åström	241	Dito	Arbetaren Abraham Lundström
192	Dito	Åkaren Lars Forssman	242	Dito	Tullvaktmästaren J O Sikström
193	Dito	Timmermannen A Rönnbäcks enka	243	Dito	Svarfvaren J P Segerström
194	Skogsmark	Staden	244	Dito	Sjökapten J A Landqvist
195	Repslagarbana	Handlanden N E Bergström	245	Dito	Arbetaren P A Hedström och Lotsen Aug Forsberg
196	Skogsmark	Staden	246	Dito	Dito L J Westerberg
197	Tomt	Fiskaren Fr Åström	247	Dito	Fiskaren Fr Mjöberg sr
198	dito	Fångvaktmästaren L U Öqvist	248	Dito	Åkaren G Nilsson
199	Strand	Staden	249	Dito	Urmakaren C J Dickman
200	Tomt	Lotsen J E Sundvall	250	Dito	Fiskaren Fr Åström
201	Dito	Dito G F Sundvall	251	Dito	Skomakaren J N Åkerström
202	Kåltäppa	Fiskaren Olof Sikström	252	Dito	Timmermannen N P Strömbergs enka
203	Tomt	Handlanden N E Bergström	253	Dito	Sjömannen O J Holm
204	dito	Enkan Bucht	254	Dito	Sjökaptenen N P Sundström
205	dito	Dito Anna Sandström	255	Dito	Jungfru Margareta och Magdalena Wikström
206	Tomt mm	Jaktbåtsmannen Olof Wikgren	256	Dito	Skomakaren C F Holm
207	Skogsmark	Staden	257	Dito	Skepparen O J Nordin
208	Tomt	Fiskaren O F Sandström	258	Dito	Notarien C A Asplunds barn
209	Dito	Lotsen D B Lindgren			
210	dito	Arbetaren Abr Lundström			
211	Kåltäppa	Svarfvaren J Sundgren			
212	dito	Åkaren C Lidman			

259	Dito	Snickaren C G Blomqvist	310	Dito	Handlanden C E Langes barn
260	Dito	Waktmästaren Lars Nilsson	311	Dito	staden
261	Dito	Bagaren J A Bolander	312	Dito	Brandvakten J A Giljams enka
262	Dito	Fiskaren J P Sundström	313	Dito	Lotsen L A bergbom
263	Dito	Bokhållaren J A Hallbom	314	Dito	Postiljonen J Bergvall
264	Dito	Handlanden H O Öströms barn	315	Dito	Rådman J A Huss' barn
265	Dito	Arbetaren L A Hansson	316	Magasin	Dito
266	Dito	Sjöman L J Sundvalls barn	317	Dito	
267	Dito	Skomakaren P E Backteman	318	Allmän plats	Staden
268	Dito	Bokbindaren L A Ruthbergs barn	319	Tomt	Fiskaren O F Sandströms barn
268a	dito	Provisar Knut Öström	320	Allmän plats	Staden
268b	Uplagsplats	Enkan A K Nordmarks barn	321	Magasin	Sjöman N J Landström
269	Allmän plats	Staden	322	Dito	Dito
270	Tomt	Lasarettströmmen	323	Dito	Fiskaren Olof Sikström
271	Uplagsplats	Dito	324	Tomt	Sjöman N J Landström
272	Dito	Sadelmakaren Per Holm	325	Sjöbod	Bokhållaren A M Söderholm
273	Magasin		326	Tomt	Svarfvaren J Sundgren
274	Dito		327	Dito	Smeden J F Degermark
275	Tomt	Sadelmakaren Per Holm	328	Dito	Arbetaren F O Uppgren
276	Dito	Garfvaren C J Ruthberg	329	Brygga	Herrar Sundström & Ekbäck
277	Dito	Enkefru A C Norlin	330	Dito	Dito
278	Dito	Krukomakaren J A Nilsson	331	Magasin	Fiskaren J P Sundström
279	Dito	Guldsmiden Joh Forsberg	332	Dito	Sjökapten N P Sundström
280	Dito	Skräddaren J Sundström	333	Dito	Gelbgjutaren C E Sundgren
281	Dito	Smeden N P Öhman	334	Sjöbod	Sjökapten N P Sundström
282	Dito	Tullvaktmästaren Is Hallbom	335	Dito	Handlanden O A Palmqvist
283	Dito	Målaren A Burström	336	Magasin	Arbetaren H P Åström
284	Dito	Fiskaren C J Nordqvist	337	Allmän plats	Staden
285	Dito	Enkan A M Nordmarks barn	338	Tomt	Sjökapten N P Sundström
286	Dito	Sjömannen C F Sikström	339	Dito	Enkan Dorotea Engström
287	Dito	Fiskaren A J Bergbom	340	Dito	Arbetaren H P Åström
288	Dito	Jungfru Christina Backman	341	Dito	Enkan Karolina Nordström
289	Dito	Enkefru S Åkerström	342	Dito	Enkefru C Lagervall
290	Dito	Staden	343	Dito	Byggmästaren P Brändlöfs enka
291	Tomt, fattighus	Dito	344	Dito	Bokbindaren C G Norberg
292	Tomt	Qvarterman J Sundqvist	345	Dito	Landtränmästaren F Waldenström
293	Dito	Åkaren Otto Bergström	346	Torget	Staden
294	Dito	Stadsvaktmästern P Ek	347	Kyrkogården	Staden
295	Dito	Arbetaren A Åström	348	Tomt	Handlanden B Hahns sterbhus
296	Dito	Handlanden Olaus Nilsson och arbetaren Joh Rosengren	349	Dito	Dito J Finells barn
297	Dito	Direktör O Lindbergs barn	350	Dito	Guldsmiden E J Brandt
298	Dito	Förste Landtmätaren J E Nyström	351	Dito	Mamsell M Åkerström
299	Dito	Jungfru Maria och Margareta Åman	352	Dito	Handlanden B Forsbergs barn
300	Dito	Enkan Anna Broman	353	Dito	Disponenten A B Lundblad
301	Dito	Handlanden O D Sundberg	354	Dito	Staden
302	Dito	Konsul Karl Palmgren	355	Dito	Guldsmiden J P Forsberg
303	Dito	Arbetaren J A Bergström	356	Dito	Studeranden Algott Lundberg
304	Dito	Staden	357	Dito	Bagaren C G Sundblad
305	Dito	Enkan A Näsvalld och jungfru K Sandström	358	Dito	Innevånaren C F Stenhagen
306	Dito	Postillon N Edlings enka	359	Dito	Enkefru A C Hjertzell
307	Dito	Brandvakten C F Sundqvist	360	Dito	Dito M Boberg
308	Dito	Arbetaren Joh Nordström	361	Rådhusomte	Staden
309	Dito	Gelbgjutaren E E Sundgren	362	Tomt	Enkefru L Norman
			363	Dito	Postiljon Jonas Holmgren
			364	Dito	Handlanden O A Holmqvist
			365	Dito	Borgmästaren E A Curtelii sterbhus

366	Dito	Apotekaren A Adde	410	Dito	Sjöman Renmans enka och arbetaren N P Burström
367	Dito	Enkan Maria Nilsson			
368	Dito	Dito A C Lundmark	411	Dito	Staden
369	Dito	Arbetaren J E Bergström och enkan Johanna Sundling	412	Dito	Doktor A P Björkman
370	Dito	Smeden N J Bergbom	413	Stadsträdgård en	Staden
371	Smedja	Smeden N J Bergbom	414	Tomt	Enkefru M M Ruth
372	Allmän plats	Staden	415	Dito	Skomakaren F M Öqvist
373	Tomt	Arbetaren J E Bergström och sjöman Olof Sundlings enka	416	Dito	Timmermannen A Rönnbäcks enka och jungfru Magdalena Åberg
374	Dito	Tullvaktmästaren J F Sundgren	417	Dito	Postdragaren A Brännström
375	Dito	Svarfvaren J F Sundgren	418	Dito	Arbetaren Esaias Thurfjäll
376	Sjöbod	Dito	419	Dito	Skomakaren C F Berglund och staden
377	Tomt	Tullvaktmästaren F F Lindström	420	Dito	Svarfvaren N O Rönnholm
378	Magasin och brygga	Handlanden P Hahns sterbhus	421	Väg	Staden och en del tillgränsande tomters egare
379	Sjöbod	Postiljon J Holmgren	422	Tomt	Åkaren Klas Harlin
380	Boningshus	Färgaren C O Sundström	423	Dito	Arbetaren Erik Sandströms enka
381	Magasin				
382	Dito		424	Dito	Arbetaren N P Höflings enka och f. Sjöman N J Höfling
383	Dito	Garfvaren C A Baudin			
384	Dito		425	Dito	N P Röckners sterbhus
385	Allmän plats	Staden	426	Magasinstomt	Enkefru M M Ruth
386	Tomt	Garfvaren C A Baudin			
387	Dito	Skräddaren C Fridholm	427	Tomt	Skepparen N Nordberg
388	Dito	Bankkamreraren J K Svanljung	428	Dito	Tulluppsyningsmannen K J Sätterlund
389	Dito	Dito	429	Dito	Jungfru Brita M Pamp
390	Magasin och brygga	Handlanden N E Bergström	430	Dito	Snickaren Knut Furtenbacks barn
391	Magasin, tomt och brygga	Borgmästaren F Hedström	431	Dito	Fiskaren Olof Harlins enka
			432	Dito	Arbetaren Per Nilsson
			433	Dito	Svarfvaren N J Sundgren
392	Tomt	Bankkamreraren J K Svanljung	434	Dito	Jungfru Lovisa Öhman
			435	Dito	Lotsarne C P och J O Söderströms enkor
393	Upplagsplats	Staden			
394	Tomt	Handlanden J J Sundgrens barn	436	Dito	Byggmästaren E A Brändlöf
			437	Allmän plats	Staden
395	Dito	Arbetaren N J Enström	438	Sjöbod	Smeden N P Eriksson
396	dito	Landskanslisten C Dahl	439	Magasin	Fiskaren Olof Harlins enka
397	Dito	Kopparlagaren N P Sundbergs sterbhus	440	Landningsplats	Smeden N P Eriksson och Olof Harlins enka
398	Dito	Fiskaren Herman Holmgren	441	Dito och badhus	Målaren J F Lihnd
399	Dito	Enkan Ester Åbergs barn			
400	Dito	Tulluppsyningsmannen N G Holmgren	442	Sjöbod	Svarfvaren N O Rönnholm
			443	Landningsplats	Dito
401	Dito	Smeden N P Eriksson			
402	Dito	Svarfvaren C J Rödlund	444	Dito	Arbetaren Erik Sandströms enka
403	Dito	Handlanden N E Bergström			
404	Dito	Arbetaren O J Englund och skomakaren N A Wikström	445	Dito	Byggmästaren E A Brändlöf
			446	Dito	Tullvaktvästaren O A Hallbom
405	Dito	Bagaren A H Sivertz			
406	Dito	Rådmannen A Hammaréns barn och konkursmassa	447	Dito	Lotsen Söderströms enka
			448	Dito	Erik Wikströms enka och N P Isaksson
407	Dito	Sjöman Fr Holm och skomakaren J P Holm	449	Landningsplats	Klas Harlin och Johan Harlin
408	Dito	M Söderholms sterbhus			
409	Dito	Mamsell M Hahn	450	Skeppsvarf	Staden, jungfru Johanna

	mmm	Lundmark, handelsman N E	476	Dito	Enkefru Christina Sifvertsson
		Bergström m fl	477	Dito	Arbetaren Johan Wiklund
451	Tomt	Jungfru Maria Edling	478	Dito	Arbetarne Johan Jacob och
452	Dito	Fanjunkaren C J Bergström			Jonas Gustaf Sandström
453	Dito	Arbetaren Erik Wikströms	479	Tomt	Jungfru M Lundgren
		enka	480	Dito	Jungfru Johanna Eklund
454	Dito	Lotsen G Öqvist	481	Dito	Murarne Wilhelm och Johan
455	Dito	Bagaren C G Sundblad			Wilhelm Boström
456	Dito	Fiskaren Johan Harlin	482	Dito	Enkan Anna Katarina Öqvist
457	Dito	Sjöman A A Harlin	483	Dito	Arbetaren N E Wikström och
458	Dito	Lotsen C F Sandberg			jungfru Anna Sofia
459	Dito	Afvittringslandtmätaren L			Rosenström
		Ruth	484	Dito	Lotsen D J Grahn
460	Dito	Fångewaldigern A Hällgren	485	Dito	Lotsåldermannen J J
461	Åker och	Landshöfdingen mm S P			Johannesén
	linda	Bergman	486	Uplagsplats	Dito
462	Tomt	Tullvaktmästaren O A	487	Tomt	Enkan Lovisa Harlin
		Hällbom	488	Landnings-	Lotsen D G Grahn
463	Dito	Boktryckaren N P Isaksson		plats	
464	Dito	Waktmästaren B U Kock	489	Lindor	Konsul Lindbäck's sterbhus
465	Backe	J Bodells konkursmassa	490	Åker och	Dito
466	Tomt	Fångvaktmästaren F A Öqvist		lindor	
467	Watten	Staden	491	Vatten (tjern)	Staten
	(tjern)		492	Residenstomt	Dito
468	Tomt	Faktor E J Sundström		en	
469	Dito	Sjömannen J P Wiklunds enka	493	Holme	Luleå ångsågsbolag
470	Tomt	Jungfru Christ M Stålberg	494	Sågplats	Dito
471	Dito	Sågställaren A G Backman	495	Dito	Dito
472	Dito	Bagaren C G Sundblad	496	Oskars varf	Konsul Lindbäck's sterbhus
473	Utäg mm	Staden m fl	497	Gator, vägar	Staden
474	Tomt	Ångsågsbolaget		mm	
475	Dito	Enkan Lena Stina Helin			

# **Del 4**

## **Stadsön Gammelstad**

<b>Del 4 Stadsön, Gammelstad</b>	159
Innehåll	160
Luleå stads och prästebordets ägor i Gammelstad år 1645	161
Uppmätning av Stadsön år 1697	162
Uppmätning av ägorna på Stadsön år 1789	163-166
1817 års karta över Gammelstad	167-175
Personnamn i 1817 års karta	176-179
Stadsön år 1866	180-181
Register	182

# Luleå stads och Prästbordets ägor i Gammelstad

År 1645 upprättade lantmätaren Eric Ericsson Widman en karta med beskrivning över Luleå stads och Prästegårdens ägor. På kartan finns även en förteckning över innehavarna av gårdorna omkring Gammelstads kyrka och på nuvarande Stadsön.

Enligt en instruktion för de svenska lantmätarna skulle dessa i var sin landsända avmäta varje bys åker och äng samt anteckna åkerjordens beskaffenhet. För ängen skulle beräknas avkastningen vid medelmåttig gräsväxt, angiven i lass hö. Åkergårdorna skulle arealberäknas och

det hela skulle omräknas till öresland. Utsädet i varje gårde skulle antecknas och anges i antal tunnor.

Eric Ericsson Vidman upprättade under åren 1648-1648 ett stort antal kartor över byarna i Norrbotten och även norra Finland. Kartorna ingår i de s.k. geometriska jordeböckerna, som förvaras i Lantmäteriverkets arkiv.

F.d. stadsmättningskontoret gjorde år 1968 en avritning av den karta som finns i kommunens arkiv.. Den finns nu att köpa vid stadsarkivet.

Här nedan återges en förteckning över innehavarna av de ägor som tillhörde staden

8	Herr Hans	R	L Anders
B	Herr Johan	O	Eric Nilsson
10	Göran Klockare	P	Päder Olofsson
9	Abraham Gulsmed	q	Eric Ericsson
E	Stadsens ägor	T	Johan Pålsson
G	Eric Andersson	S	Jacob Jönsson
F	Daniel Trindelborg	N	Olof Larsson Mört
H	Anders Gunnarsson	A	Anders Olofsson
X	Olof Hansson	V	Eric Nilsson den Gamle
G	Eric Andersson	11	Daniel Olofsson
K	Nils Jönsson	C	Nils Knutsson
M	Hindrich Månsson	D	Anders Nilsson
L	Anders Månsson		





# Uppmätning av ägora på Stadsön år 1789

"År 1789 uti Junii månad, af undertecknad Extra Ordinarie Landtmätare, til ödmjukaste följe af konungens Respective Befallningshafvande i orten utfärdade remist, daterat den 22 uti samma månad och år, efter föregången laga kungörelse, vederbörlig affattning förrättad, öfver Luleå Stads Donations Jord, Öhn kalladt, belägen wid Luleå Lands Kyrka uti Westerbottens läns Norra Domsaga, hwilka ägor så i åker som Äng, innehafwes och nyttjas, enligt den upgift som meddelat blifwit, af dem nedanstående Charte Beskrifning widare omförmäles.

**Charta Beskrifning öfver Luleå Stads Donations Ägor Öhn kalladt**, som utvisar hvem och till hwad belopp den nyttjas af stadens respective magistratspersoner och borgerskap; samt hwad som innehafwes af andre utom staden boende, nembl:

## **Borgmästaren, Högädle Herr N L**

### **Bergström**

A En rödning i Öskatan

**Handelsmannen Herr Fr Stenhagen** innehar följande ställen

Ba **Kyrkherr Gärdet**

Bb, Bc, Bd, Be under Herr Handelsm

Stenhagens försvar, är utaf steril och

sandig jordmån af fjerdingsskarlen Benslin uparbetadt

Bf Ett gärde bestående dels af gamla lindor och dels af tufig hårdvall

Bg beväxt med små gran och björk skog

Bh uti **Domare gårdet**

Bi nederom Jöns Ekmans rödning

## **Regementsskrifvaren Herr Johan Thalín**

innehar och nyttjar följande ställen

Ca wid Sunderby winterväg, hårdvall

C gårdet der intill

Cb söderom Maran, gl utväxta lindor

Cc upodlat af skogväxt mark

Cd beväxt med små björk och granskog

Ce gårdet ofvanföre **Oplänningsvägen**

## **Handelsmannen Herr Fr Lungh** innehar

följande ställen

D söderom **Maran**, gl utväxta lindor

Da ett gärde vesterom föregående

Db upodlingsland

Dc tufvigt slogland

## **Handelsmannen Herr Jöns Ekman** innehar

under litt E följande ägor

E **Inspectors Rödningen** kallat, upodlat af

Uppmätningen är gjord av **lantmätaren Gustaf Esaias Winblad von Walter**, född 1766. Han var son till löjtnant Lorens Winblad von Walter (adl ätt intr. 1698) och Eva Margareta Plantin. Avlade lantmäterexamen 1785 och tog avsked 1792. Fältkamrer 1796 och landskamrer i Umeå 1800. Titulärt kammarrättsråd. Död 1834 och bodde på Grisbacka vid Umeå. Gift 1) med Katarina Elisabet Holmström, f 1771 och d 1809, 2) med Katarina Charlotta Schönfeldt, f 1779 och död 1861 i Uppsala.

I nedanstående tabell återges endast beteckning, innehavare och ägans namn mm. Källa: Akten Luleå stad P 3 i länslantmäterikontorets arkiv i Luleå.

skogväxt mark

Ea skogen till en del uthuggen, men ännu ofruktbart

## Af **Handelsmannen Herr Conrad Han**

innehafves de under littera F antecknade ställen

F söderom Maran, bestående dels af gl lindor och dels af tufig hårdvall

Fa en tragt intill Handelsman Ekmans

Rödning, bewäxt med björk, wid och granskog, dugligt till äng

## Af **Handelsmannen Herr Olof Bolin** nyttjas

de under litt G utmärkte gården

G En Rödning i Öhn, som nyligen blifvit uprögd

Ga gamla lindor

Gb **Storgärdet**, dels lindor och dels åker

Gc dito Åker och Lindor

## **Handelsmannen Herr Isak Han** innehar de

under litt H antecknade ställen

H **Storgärdet**, dels åker och dels gamla lindor

Ha Lindor på 3ne ställen

Hb Linda

Hc söder om **Maran**, gamla lindor

Hd ett gärde mellan Thalins och Stenhagens gårdor söder om Sunderby winterväg

He ett stycke i åker

Hf gamla lindor på öfra sidan om

**oppfjerdings kyrkovägen** vid Elfven

Hg en skogväxt och steril backe

**Af Handelsmannen Herr Norström** brukas de med litt I utmärkte ägor  
I en Rödning nederom Jöns Ekmans rödning af tufwig hårdwall och starr  
Ia en liten teg nära intill landsvägen  
Ib **Domare Gärdet**  
Ic straxt ofwanföre hälften med Jan Ruth

Under littera K utmärkes de ägor som tillkomma och brukas af **Handelsmannen Herr Jan? Walberg**  
K ett gärde i lag med Hultin ?

Utaf **Handelsmannen Herr Jan Ruth** nyttjas de under Litt L antecknade ägor  
L **Domare gärdet**  
La ett gärde, hälften med Norström  
Lb **Storgärdet**, utväxt och steril linda

Utaf **Handelsmannen Carl Govenius** nyttjas de med Litt M antecknade ställen  
M en Rödning i Öhn  
Ma ett gärde, af gamla Lindor, tillika med skogväxt steril och onyttig mark

Under Littera N nyttjas nedanskrefne ägor af **f Råd- och Handelsmannen Herr Paul Govenius**  
N Ett gärde emellan **Domare gärdet** och Elfven bestående af Lindor

Utaf **Stads Notarien Herr Anders Lundborg** och dess **svärmoder Magdalena Thun** nyttjas tillsammans  
O En Rödning **Herrjöns Rödningen** kalladt, af starr och litet hårdvall  
Oa Ett stycke beläget intill gästgifwarens hästehage, efter Sunderby winterwäg

**Af Borgaren Nils Harlin** nyttjas följande ägor  
P ett gärde bestående af bördiga Lindor och Åker  
Pa ett dito af sämre Lindor  
Pb en Rödning af starrwall

**Benjamin Han** nyttjar följande ägor  
Littera Q ett äng

**Af Borgaren Engman** nyttjas följande ägor  
Littera R tufwig små wall  
Ra ett gärde wid Elfven i Öhn bestående af utväxta Lindor

**Borgaren Lundström** nyttjar följande ägor  
Litt S ett gärde af Lindor och tufwig hårdwall

Littera T Ett äng, **Maran** kalladt, tillslagit den som förestår **Gästgifweriet** i Staden

Litt U en kåhl-hage af Stadens donationsjord, hörande under **Gästgifweriet** i gl staden, till en del slätt men mästa delen bewäxt med skog

Borgaren (blankt) nyttjar följande ägor  
Litt W en gammal utväxt Linda jemte något rödningsland

Littera X **Stadens samfalta Ängar** uppå Öh Landet

Littera Y **Wägar och odugliga stenstränder**  
Ya En oduglig skjärpa på skiftet Wik ängen  
Yb bewäxt med Gran Tall och Björkskog, hvaraf en del kan uparbetas til Åker, ehuru nog stembunden mark, och det öfriga rödjas till Äng

Littera Z **Hermansängen**, bestående till en del af smått wallhö, och en del af sältingshö, som mest i sednare åren uppgrundas af Präst- eller Gammelstadsviken  
Za bewäxt med Gran och Björk Skog, dugligt till Äng

**Ingenieuren Orre** innehar följande ägor  
AE Durkmansgärdet, steril linda

**Efterföljande Ägor af Luleå Stads Donations Jord innehafwes af dem nedanstående Beskrifning omförmäler**

**Borgmästaren Ädle och Högaktade Herr Anders Ottonius** nyttjar följande Ägor af Donationsjorden  
Littera a. Ett gärde wid Elfven, nedanföre Enke Fru Prostinnan Hollsten?  
a.b Äfwen ett gärde af sandig och steril mark uparbetat  
a.a Dito, Linda af god gräswäxt  
a.c Tvenne Rödningar i Öhn, af tufwig hårdwall

**Ingenieuren och Krono Befallningsman Lars Hind Wallman** nyttjar följande wretor å Stadens mark  
B Ett gärde på östra sidan om Landsvägen, af god och fruktbar jordmån  
b.a Ett gärde efter **Upplännings Wägen**  
b.b en Rödning af tufwig hårdwall  
b.c En dito wid Maran, af Starr wall

**Af Enke Fru Prostinnan Hollsten** nyttjas nedanstående ägor  
C Wid och omkring gården, skogväxt och steril mark, som med mycken kostnad kan uparbetas till åker  
C.a Gamla utväxta sterila Lindor, inom förenämnde trakt  
C.b Ett gärde starx intill

**Häradsskrifwaren Ädle Herr Christian Wallgren** nyttja följande ägor  
d. Ett gärde af god jordmån

**Herrar Commministrarne Joh Bergman och Olof Zellinger** innehafwa hälften hwardera uti följande vreta  
e. Cappelans Rödningen, tufwig hårdwall

Utaf **Fendriken Herr Johan Ekman** nyttjas följande ägor  
f. ett gärde i början af **Upplännings Kyrkovägen**

**Ombudsman Anders Stenberg** nyttjar nedanskrefne ägor  
h. En liten vreta  
ha. Ett gärde wid Elfwen, uparbetat af skogväxt och steril mark

**Änke Fru Regementskrifwerskan Thalín,** nyttjar följande ägor  
g. **Storgärdet**  
g.a Dito  
g.b. Dito

Af **Måhlaren Holmberg** nyttjas följande ägor  
I **Åhmansgärdet**  
I.a strax nedanföre, gamla utväxta Lindor  
I.b En rödning wid Elfven, till en del uparbetad, af skogväxt och mycket steril mark

Af **Urmakaren och Gästgifwaren Åström** nyttjas nedanskrefne gårdor  
K Ett gärde wid Elfven af steril mark  
k. ett dito wid **Upplännings Kyrkowägen**

Af **Sockneskräddaren Eric Backman** nyttjas följande ägor  
I Ett gärde wid Elfven  
I.a Ett dito, af gamla utväxta Lindor  
I.b Ett dito bredvid **Domare gårdet**  
I.c Ett dito af Lindor och tufwig hårdwall

**Candidaten Johan Hultin** nyttjar nedanskrefne ägor  
M Ett gärde wid landsvägen, straxt ofwanföre **Maran**  
M.a Ett dito

**Gamla Gästgifwaren Liljebäck??** nyttjar nedanskrefne gårdor  
n. **Storgärdet**, tufwig hårdwall  
n.a I Öhn, tufwig hårdwall  
n.b Wästanföre **Åmans Rödningen**, nyligen inhägnat en trakt af gamla lindor och skoglupen samt steril mark till mästa delen är dugligt till åker och helften till Äng

n.c Ett gärde

**Organisten Anders Södermark** nyttjar följande ägor  
O Ett gärde, hälften med Fjerdings karls Änkan Brita Johansdotter  
o.a Ett gärde  
o.b dito wid Elfwen, nyligen uparbetat af skogväxt och steril mark

**Postföraren Olof Lundholm?** Nyttjar P Ett gärde uparbetat af skogväxt och steril mark

**Afskedade Rustmästaren Pilfelt** nyttjar följande  
Q ett gärde wid Elfwen

**Sockne Skräddaren Johan Engqvist?** Nyttjar följande ägor  
r. Ett gärde med god jordmån

Af **Socken Snickaren Johan Rörling** innehafwes och nyttjas  
s. Ett gärde nerpå Öhn, af god jordmån  
s.a Dito wid Elfwen, uparbetat af skogväxt mark  
s.b Dito

**Trädgårdsmästaren Jonas Hollström** nyttjar följande ägor  
f. Ett gärde wid Elfven  
f.a **Storgärdet**, pantsath til kyrkan för skuld, af Engmans hus

**Gamla Postföraren Åman** nyttjar nedanskrefne ägor  
U ett gärde af god jordmån  
u.a Do inåt Öhn, af tufwig hårdwall  
u.b En Rödning af starrwall  
u.c En liten wreta

**Christopher Degerlund** nyttjar följande ägor  
W Ett gärde söderom Maran  
W,a En rödning ofwanföre, tufwig hårdwall

**Snickarn Elias Skog** nyttjar V ett gärde wid Elfven

**Kyrkowaktaren Anders Erssons? son, Eric Bergman** nyttjar x. Wid Elfven ett gärde

**Gamla Krögaren Lund** nyttjar här nedan antecknade Ägor  
Y **Åman gårdet**  
y.a I Öhn dito, uparbetat af skogväxt och steril mark

**Sockne Skomakaren Lundström** nyttjar

Z Ett gårde i Öhn

**Fjerdingskarlen Stålberg** nyttjar

Å Ett gårde wid Elfwen, nyligen uparbetat

Af **Åberg** nyttjas följande ägor

Ä Ett gårde wid Upplännings Lärmingen??

**Gamla Fjerdingskarlen Nils Ersson** nyttjar

A Ett gårde inhägnat af skogväxt och steril mark

A.a Dito af samma beskaffenhet

Utaf **Stadens Engeswaktare** har varit nyttjat

B. Ett gårde mästadelen bewäxt med skog

Ba Storgärdet

**Fjerdingskarlen Backman** nyttjar följande

ägor

C Storgärdet

**Socken Snickaren Rismarck** Nyttjar följande

ägor

D Ett gårde, uparbetat af skogväxt och steril mark

**Socken Skräddaren Eric** Renman nyttjar

nedanskrefne ägor

E **Renmans gårdet**

**Afl Länsmannen Glads son Johannes Glad**

nyttjar följande ägor

F Ett gårde uparbetet af skogväxt och mycket steril mark

**Fjerdingskarls Änkan Maria Johans Dotter**

nyttjar nedanskrefne ägor

G Storgärdet

**Inhysesmannen Lars Hansson** nyttjar

H Ett gårde wid Elfwen

**Härads Domaren Pehr Pehrsson Dyrg?**

Nyttjar följande ägor

K Ett gårde wid Upplännings vägen

**Bonden Anders Anderson i Rutwik** nyttjar

följande ägor

L Ett gårde på östra sidan om **Upplännings Kyrkovägen**

# Lars Peter Bergners karta över Gammelstad år 1817

I början av 1800-talet började myndigheterna att införa begränsningar i rätten att bygga och äga kyrkstuga. År 1814 skrev Norrbottens förste landshövding P A Ekorn till Kungl. Maj:t och föreslog "att ej andre än de som bo öfwer En mil från Kyrkorne måge äga rätt, att betjena sig af Kyrkostufwa, der obeqwemligt läge och afstånd sådant fordrar och hwarigenom en inskränkning till Etthundrade femtio eller Twåhundrade stufwor so wäl i Luleå som Piteå kyrkostäder kunde efter hands och inom några år winnas".

Avsikten med den av landshövdingen föreslagna inskränkningen av kyrkstugurätten var att minska skogsåtgången och att hämma "alt det oskick som lefnaden i kyrkostäderna medförer hwarest lönnkrögeri oakadt den strängaste tillsyn, som icke saknas, aldrig

kan hämmas, liderlig lefnad uppkommer samt yppighet hos Allmogen utsprides."

Regeringen följde landshövdingens förslag och beslöt 1817 att alla existerande "Kyrkobyhus" även i fortsättningen fick användas av sina gamla ägare, men att länsstyrelsens tillstånd krävdes för varje nybygge. Som en allmän regel skulle dessutom gälla att ingen som bodde närmare än en mil från kyrkan fick förvärva och bygga en stuga. Myndigheterna ville avskaffa ungdomshelgerna och införde förbud mot att anorna fyrverkerier och använda smällare.

Ovanstående beslut synens vara bakgrunden till det uppdrag som lantmätaren Lars Peter Bergner fick att uppmäta kyrkstaden och att förteckna alla innehavare av byggnader och kyrkstugor.

År 1817 den 12 maj påbörjade förste lantmätaren **Lars Peter Bergner** arbetet med att kartlägga kyrkovaullen. Arbetet skulle omfatta

1:o Kyrkstugornas nummer

2:o Deras storlek och beskaffenhet samt belägenhet

3:o Ägarnas namn, hemmanstal och hemvist

4:o Förteckning över de gamla stadstomterna samt

5:o Utredning om de byggnader "hwarest åtskilliga Personer sig nedsatt samt bebo"

**Lars Peter Bergner** var född 1759 och son till handlanden i Gävle Erik Bergner och Sara Greta Sehlberg. Examen 1781. Uppgick samma år gränsen mellan Jämtland och Norge som vikarie för Johan Törnsten. Extraordinarie lantmätare 1783. Justerare 1785 i Umeå. Förste lantmätare 1815. Styresman 1824-34. Avsked 1834 med pension. Död 1847. Bodde i Råneå. Gift 1785 med Anna Sofia Renmark, f 1766, d 1843. Tre söner blev lantmätare, en dotter gift med lantmätaren Nils Peter Bröms.

Källor:

Akt Nederluleå 97 i länets lantmäterikontor

*Gammelstad, Kyrkby vid Lule älv* av Olov och Folke Isaksson:

Avskrift av beskrivningen till kartan som år 1997 utförts av Maria Hagel med hjälp av Anna Björkman

## Tomtägare i Gammelstad

Många av invånarna i Gammelstad brukade ägor på Stadsön, som var Luleå stads donationsjord

1	Kyrkowärden Hans Nilsson Backman	13	Mamsell Johanna Kock
2	Sjörnan Nils Nordström	14	Herr Doctor Isac Nordmark
3	Lösa karlen Jöns Sundbom	15	Änkan Maria Tross eller Renman
4	Förra Sockneskrifv. Anders Röngren	16	Lösa karlen Johan Ahlman
5	Skomakaren Jacob Sundström	17	Förra Gästgifvaren Jöns Holmström
6	Demoiselle Brita Lisa Talin	18	Commisaren L U Öqvist
7	Rustmästar Fahlgrens Enka (hos denne skall Trumslagare Åströms enka bo)		
8	Canelli Enspännaren Sven Bogren		
9	Målaren Jonas Holmberg		
10	Skomakaren Eric Bergström		
11	Föraren G E Baudin		
12	Förra Sockneskom Nicodemus Markstedt		

18 ½	Guldsmeds Gesällen Jacob Bergman	43	Lösa karlen Johan Berglund
19	Barnmorskan C L Rönqvist	44	Gästgifyaren Pehr Sundström
20	Skräddaren Anders Burman	45	Lösa karlen Johan Er Laestadius
21	Skräddaren Jonas Sundberg	46	Dito Isac Jönsson
22	Lösa karlen Eric Wästerlund	47	Urmakar Zach Åströms arfvingar
23	Organisten Anders Södermark	48	Comminister Zachr Bergmans Enka
24	f.d Caniellisten Joh. Berlin	49	Lösa karlen Jöns Lindgren och Fångföraren Jacob Sundström
25	Afl. Föraren Roséns hustru Catharina	50	Fjärdingsman Henric Bentslin
26	Torparen Eric Öberg	51	Enkan Barbro Sundquist
27	Smeden Abraham Enbom (hos denne skall Sergeant Wiklunds Enka vara boende)	52	Organisten Bolanders dotter
28	Snickaren Jacob Berggren (hos denna skall Pigan Anna Sundvall vara boende)	53	Lösa karlen Lars Ekeblads Enka
29	Afl. Skräddaren Landströms Dotter	54	Skräddaren Joh. Enquist
30	Fjärdingskarlen Olof Landström	55	Lösa karlen Johan Glad
31	Underläkaren Lars Åman	56	Kyrkovaktaren Nils Callin
32	Landtvärns .Sergeanten H J Ruderberg (nu innehafves af Klockaren Zakarias Bergman)	57	Lösa karlen Anders Brander
33	Sockne Snickaren J Rörlings Enka	58	Svarfvaren L H Lundberg
34	Rustmästar Johan Wikströms Enka	59	Fjärdingsman Eric Granström
35	Postföraren Olof Sundholm	60	Lösa karlen Joseph Brändlöf
36	Lösa karlen Johan Pihlfält	61	Förra Nybyggaren Nils Hansson
37	Afl. Fendric Rosens Enka	62	Lösa karlen Lars Zellberg 2/3, Jöns Larsson uti Bredåker har 1/3 i stufwan
38	Bonden Anders Wästling	63	Fjärdingsmannen Nils Bentslins Enka
39	Afl. Rustmästare Öströms Enka	64	Lösa pigan Elsa Wass
40	Afskedad Rustmästare Olof Svedberg	65	Lösa karlen Nils Bergström
41	Fältwäbeln Olof Rutströms Enka	66	Wargeringskarlen Eric Åströms Enka
42	Olof Benslin	66a	Catharina Burman

Handlingar som kunna styrka ägande Rätten.

För varje tomt skulle innehavaren bl.a. förete sina åtkomsthandlingar. Dessutom gjordes en noggrann beskrivning av alla byggnader

**1 Kyrkovärden Hans Backman** innehafer följande uppbyggda hus: En mannbyggnad af 5 rum och förstufva med vedhus jemte fähus, stall, kornlada och Häbber, begge sednare på södra sidan vinter Landsvägen belägne; har uppvist följande åtkomsthandlingar: Salubref, utgifvet den 15 Oktober 1775 af Daniel Pihlfelt till Pastorskan Susanna Wallman, hvilken sistnämnda sedemera nämde saluafhandling och köp Transporterad på nuvarande Innehavaren den 30 Oktober 1779 och hvilka afhandlingar icke blifvit för fastställelse företädde.

**2 Sjömannen Nils Nordström** innehafer en boningsbygning med 4 rum bestående af ett kjök och 3 kammare med förstufwa dessjemte en kornlada i samma byggning samt källarbod, hvilken sistnämnde till en tredjedel är å prestebordets egor såväl som dess egande gamla Ladugårdsbyggning under No 2a jemte ett nytt fähus beläget, företeendes ett köpebref den 23 Martii 1814 af Nils Ersson ifrån Harads utan vidare fastställelse eller andra

**3 Lösa karlen Jöns Sundman** innehafer en boningsbygning med 2 rum jemte ett Häbbare, Fähus, Stall och afträde som sig denna tomt med varande hus genom Testamente förvärfvat den 10 September 1807 af Trumslagaren Olof Åström med all den rätt, som den sistnämndes aflidna Modren Magdalena Engström sig den förvärfvat och hvilket skall upplysas af ett Härads Rättens Protokoll den 5 December 1805, hvilket dock ej kunde företes.

**4 Förre Sockneskrifvaren Anders Røngren** innehafer en större tomt, å hvilken är uppbygd 2 Bonings Byggningar, tillsammans om 6 rum och 2 förstufvor En Wistbod och ett Wedalider ett Fähus och Höbod och kornlada jemte Häbber och hemligt hus, hvilka fyra sistnämnda hus äro uppförda på Luleå Prästbordsmark äfven som en del af tomten också är intagen af sistnämnda mark. Såsom närvarande sade sig innehavaren icke hafva annan upplysning om åtkomsten att meddela endast det han denna tomt med husen genom testamente af sin förra hustru Maria Stina Vallin ärft och hon af sin fader Klockaren Emanuel Wallin, hvilken nu denna gård skall i arf erhållit af Klockaren Märten Hackzell och denna sin egendom förvärfvat genom köp af en majorska vid namn Läftbom och denna af en öfverstinna Lagerbom och slutligen denna sig

Tomten förvärfvat från Coministern i Luleå landsförsamling Eric Höijer, men hade inga Handlingar att förete.

- 5 **Skomakaren Jacob Sundström** innehafver jemte Mangårdsbygning ett Stall och en kornlada samt fähus, och hvilken för åtkomsten af denna tomt uppviste: 1:o Ett Luleå Härads Rätts fastebref af den 27 September 1736 för Regments Skrifvaren Johan Talin på denna Tomt af 59 al längd och 34 ½ al bredd hvilken denne Tomt af Enkan Brita Elg och Bruks Inspektoren Anders Fellenius den 11 April 1753 tillhandlat och hvilken tomt blifvit Thalins 3 gånger uppbuden och derå fasta den 27 September 1754 erhållit; 2:o ett Lagfarts och Intecknings protokoll af den 8 Januari 1765, hvaraf inhemtades det Capitainen Casper Fredric Blomfeldt till Härads Rätten inlemnadt ett emellan honom och aflidne Comministern Sandbergs enka den 16 Juni 1764 ingånget köp om ifrågavarande gård och hvilket första gången blifvit uppbudet samt 3:o Lagfartsprotokoll den 12 juni 1778 för nuvarande egaren och Skomakaren Jacob Sundström som sig denna tomt tillhandlat på offentlig Auctjon den 8 Oktober 1768 af Capitainen Casper Fredric Blomfeldt för en köpesumma af 900 Daler kopparmynt. Hvilket köpebref förstnämnde dag till den verkan och kraft lag förhör i Domboken blifvit infört.
- 6 **Demoiselle Brita Lisa Thalins** har tomt vid Stora gatan och therå följande hus, Manbyggning bestående af 3 rum med förstufva, kornlada med 2 Bodor under ett Tak samt Fähus lider och hemligt hus och har till denna tomt företeadt följande åtkomst. En testamentarisk Författning af innehafvarens moder afl. Regements Skrifvaren Thalins enka Maria Hällström, hvarigenom denne upplåtit Tomten och gården till denne sin dotter och hvilken afhandling blifvit vid Luleå Härads Rätt uppvist den 1 oktober 1794, upplysandes att denna gård derförut skall innehafva af afl. Bonden Hindrik Floman ifrån Engesbyn som densamma till nämnde Regements skrifvare försåldt, men hvilken handling icke nu företeadtes.
- 7 **Aflidne Rustmästaren Falgrens enka** innehafver jemte tomt en thervid varande mindre Täppa. En boningsbygning bestående af 3 rum, förstufva med ett mindre contor och fähus, Höbod och Wedahus under ett Taklag samt afträde, företeendes följande handlingar, neml. Luleå Rådstufvu Rätts fastebref af den 2 December 1751 för Johan Samuelsson Ekman som sig denna tomt tillhandlat den 28 Januari 1749 af Comministern Wihlhelm Henodius, upplysandes detta fastebref, att dennes tomt skall vara belägen emellan. Rådsmannen, hans Fårhus och cappelanen Erik Höijers gärda till 4096 quadrats alnars Storlek och hvilken tomt Henodius blifvit innehafvare utaf genom testamente af Borgare Enkan Anna Antman och Hans Ekman som Denna egendom sedemera Öfverlätit till sin dotter Elisa Brita Ekman den 1 Oktober 1790; gift med afl. Fahlgren
- 8 **Canceli Enspennaren Sven Bogren** innehafver med Tomten följande Hus Mangårds Bygning af 5 rum jemte en Bakustufva af 3 rum och ett Wedahus samt Wisthus till hälften stående på Prestebordets egor så väl som flere uthus, dessa under No 8a uppvisandes följande åtkomsthandlingar neml. Ett af hans Fårhus till Hindrik Persson Sund uthändigat salu bref den 6 Juni 1754 för 400 Daler k mt (kopparmynt), hvilken Tomt och hus Bogren sedermera genom Gifte med sin hustru efter flere företeadt Handlingar Lagl. åtkommit.
- 9 **Målaren Jonas Holmberg** innehafver med Tomten en boningsbygning af 4 rum och 2 förstufvor samt Bryggstufva med fähus och fähuslider, kornlada och 2 bodor under ett tak samt ett gammalt mindre fähus uppvisandes följande åtkomsthandlingar salubref af den 1 April 1753, utgifvet af Brita Älg och Anders Fellenius till Regementsskrifvaren Johan Thalins, hvilken sedermera genom salu den 8 Maj 1757 samma Tomt försåldt till nuvarande egaren Holmberg som vid Laga Tinget den 17 Maj samma år fått Härads Rättens fastställelse å nämnda köp, äfvensom Härads Rättens faste för Thalins den 11 September 1759 och af vilket sistnämnda vises det nämnda tomt och hus med intilliggande vreta blifvit på auction 1739 af Öfversten Lagerbom inhandlat som den sedermera till Thalins genom ofvannämnda salubref afstått
- 10 **Sockneskomakaren Eric Bergström** innehafver hus och tomt utom kyrkoplanen och uppå Målaren Jonas Holmbergs gärda bestående af en stufvubygning af 2 rum och förstufva med fähus och vedbod, uppvisande följande åtkomsthandlingar; Salu Skrift den 7 November 1807 af Trumslagaren Johan Petter Åström till Herr Assessorn Carl Jacob Boström, hvilken afhandling den 22 April 1808 blifvit vid Luleå Härads Rätt företeadt och uti Domboken intagen, men hvilken saluskrift sedermera af välbemälte Herr Assessor blifvit den 16 Juni 1808 Transporterad på Bonden Anders Hansson i Rutvik som derpå den 20 Januari 1812 samma sin fångna rätt öfverlätit till nuvarande Innehafvaren Bergström
- 11 **För detta Föraren G E Baudin** har endast en stufva och förstufva utan andra uthus och kunde ej visa åtkomsten i brist på handlingar, men sade sig denna stufva inköpt år 1800 utaf Skomakaren Revander för 27 Rdr Rgdls
- 12 **Sockneskomakaren Nikodemus Markstedt** har endast en Stufva med förstufva utan några uthus, inköpt den 9 Oktober 1815 jemte en mindre gärda för 100 Rdr Banco af Murmästare Enkan Dorothea Holm utan att med köpet blifvit lagfaret



- 13 Innehafves af **Mamsell Johanna Kock** hvars tomt endast består af stufva och förstufva utan uthus och kunde så mycket mindre åtkomsthändingar företes som egaren icke tillstädeskom
- 14 Herr **Doktor Nordmark** som jemte uppvisandet af egande tomten angaf sig innehafva en mangårdsbygning med kök, mellanstufva och 2 kammare samt en nyare uppsatt byggnad af 2 smärre rum och kök med en bod, ett mindre fähus, ett större gammalt fälider samt Wedahus och afträdes hus såväl som en mindre kryddgård utom gården och kornlada midtemot nämnda tomt på andra sidan gatan emellan Laestadie bod och Nils Erssons stufva från Engesbyn, hvilken tomt välbemalte Herr Doctor och Prosts fader Comministern Jacob Nordmark sig den 1 Maj 1719 tillhandlat af en vid namn Anders Andersson Bolander som skall varit boende borgesman härstädes men sedermera bortflyttat till Luleå nya stad utan att detta med handlingar styrktes.
- 15 **Enkan Maria Tross** eller **Renman** innehafver endast en stufvu bygning af två rum med förstufva men inga uthus, uppvisandes en af Eric Larsson i Harads by utgifven saluskrift den 26 Januari 1795, hwarigenom denne till nämnda Maria Renman försålt för 11 Rdr 5 sk. 11 rst sin hafda kyrkostufva och hvilken handling den 28 derpåföljande bifvit vid Luleå Härads Rätt företedt och i Domboken införd
- 16 **Lösa Karlen Johan Ahlman** innehafver med tomten en stufva Bygning af 3 rum utan förstufva med ett vedhus och ett visthus, källarbod och afträde jemte en kornlada. Häbbar och Ladugårdshus af Fähus Höbod och Stall uppvisandes årens 1721 och 1753 konungl Befallningshafvandes fullmagter för en vid namn Jöns Åman att såsom gästgifvare å denna tomt i denna egenskap i Luleå gl. stad vara jemte en bouppteckningslängd af år 1751 som visar att denne Jöns Åmans gård i skifte gått dess arfvingar emellan, då Jöns Åhman nämnde tomt tillfallit, hvilken genom salubref den 18 Juli 1795 till nuvarande egaren af tomten och byggnaden försålt som sedemera vid laga tinget den 9 Oktober samma år, köpet uppvist och Domaren påtecknat endast till den säkerhet och verkan lag förmår
- 17 **Förre Gästgifvaren Jöns Holmström** har å tomten följande hus flyttad. En 2 väggig Bygning bestående af 5 rum på nedra botten med förstufva samt 4 rum uti öfra. En Bryggstufvu Bygning med 2 rum och förstufva. Wädalider, Höbod och Stall. En kornlada med källarbod; Höbod och Fähus och Häbber och Smedja och uthus therintill och en vreta therintill jemte en mindre kryddgård och Bagarstufvan, uppvisandes följande åtkomsthändingar: 1a Härads Rättens fastebref den 4 April 1752 för en vid namn Lars Sundbom hvilken sig samma tomt med
- intelligande vreta den 5 aug 1749 tillhandlat af afl. Sergeanten Bennt Zellbergs Enka Magdalena Lång, hvilken förstnämnda dotter sedemera gift med J.Petter Ekbäck samma egendom till sonen Ekbäck afstått, som den 6 September 1800 till nuvarande egaren Holmström försålt.
- 18 **Kronolänsmannen Lars Ulrik Öqvist** innehafver denna tomt jemte följande hus neml. En manbygning bestående af 5 rom med 2 bodar, ladugård, fähus och stall och kornlada med ett mindre vedhus. - Tillkännagifvande innehafvaren det han samma gård sig nyligen på auctjon tillhandlat af afl. Commisarien Stenbergs omyndiga son och hade dervid icke fått några åtkomsthändingar samt var således utur ståndsatt att annorlunda styrka dess åtkomst, hvilket Länsman Öqvist förmodade icke förr kunde fordras än fråga uppstår om rätta eganderätten
- 18a **Guldsmedsgesällen Jacob Bergman** innehafver endast en stufvu bygning af 2 rum med förstufva ingaf följande åtkomsthändingar: 1:o Konungens befallningshafvandes Resolution den 5 September 1807 för Klockaren Esaias Bergman att få en stufvu tomt bebygga hvilken efter tillåtelse är bortbytt till Bonden Johan Jakobsson i Sandön enl. Afhandling den 19 April 1810 emot återfående af ifrågavarande tomt och stufva, hvilken samma tomt nu innehafver; men tillåtit till Guldsmeds Gesellen Bergman bebo och begagna
- 19 **Barnmorskan C L Rönqvist** innehafver följande hus å tomten en boningsbygning stående till omkring 2/3 delar in på Luleå Stads Borgaren afl .Simon Walbergs Tomt och bestående af 4 rum med förstufva jemte en kornlada, fähus stall och 2 bodar har följande åtkomsthändingar: 1:o En af Herr Assesorn Carl Jacob Boström den 11 September 1789 uthändigat köpeafhandling till Skomakaren Nikodemus Markstedt för 33 Rdr 16 sk, hvilken sistnämnde sedermera genom afhandling den 28 Maj 1806 upplåtit samma tomt och Hus till afl. Liqvidatjans Commissarien Sundberg som genom Afhandling den 3 April 1814 sin fångna rätt försålt till nuvarande egaren, som derpå vunnit Luleå Lofl Härads Rätts fastebref den 16 Maj 1806
- 20 **Skräddaren Anders Burman** innehafver jemte tomten Boningsbygning bestående af 4 rom och förstufva, En fähus Bygning, Wedahus och Häbber samt kornlada med en bod, företeendes en Testamentarisk afhandling af den 6 Juni 1771, genom hvilken förra innehafvaren Hans Spolanders Enka afl. Dorotea Avander öfverlemnad sin egande gård och tomt till nu innehafvaren Anders Burman, varande upplyst af 1737 års karta det omkring 1/3 af denna tomt från fordom tillhört en borgare i Luleå stad Simon Walberg

- 21 Skräddaren Jonas Sundberg** innehafver tomten hvilken tillhört en i Luleå stad varandes Borgensman Simon Walberg, och har å den samma följande Hus: 2 Bonings Byggnader, 2 rom uti hvardera jemte 2 Wisthusbodas, Häbbar och kornlada, stall, fähus och Höbod med Hemligt hus. Uppvisandes för åtkomsten häraf ett af Handlanden i Luleå stad Eric Walberg Simonsson den 20 Februari 1783 uthändigat salubref, hvarigenom denna till Urmakaren Zacharias Åström försålt sin här egande tomt för 3 Rdr Banco, hvilken sedemera densamma öfverlåtit till Skräddaren Johan Edenqvist, som den 26 Martii 1798 till Trumslagaren Hans Bergström och denne genom afhandling den 15 April 1802 försålt till Coministern i Luleå församling Olof Burman och slutligen sistnämnde tomten med åbyggnaden den 30 April 1811 försålt för 410 Rdr Rgdls till nuvarande innehafvaren
- 22 Lösa Karlen Eric Wästerlund** har en boningsbygning af Ett kök och 2 kammare jemte ladugårdshus under ett tak samt ett mindre Häbbar, uppvisandes följande: Ett köpebref af den 4 Maj 1795, hvarigenom förre egaren Petter Holm till nuvarande Innehafvaren Eric Wästerlund försålt nämnda tomt och hus för 111 Rdr 5 sk 4 rst utan att detta köp på något sätt blifvit vid någon Rätt företedt och inga vidare åtkomsthandlingar kunde företes.
- 23 Aflidne Organisten Anders Södermarks Enka** innehafver denna tomt med å samma byggda hus jemte österom gården varande gärda, hvilken förre eller tomten efter 1737 års öfver Luleå Prestebords författade karta skall bebots af en vid namn Johan Björn och Gården innehafts af en Eric I Orres Enka. Dessa förmodligen härförut borgesmän i Luleå Stad; varande åbyggnaden af följande: En mannbygning bestående af 5 rum med förstufva, 2 mindre byggnader emot gatan kornlada med Bod, Wed- och Wagnhus, stall och ladugårdsbyggnad jemte Häbbar och badstufva, uppvisandes en af Samuel Lång och Eric Walberg ifrån Luleå Nya stad uthändigat afhandling af den 8 Martii 1773, hvarigenom upplyses det detta till af Kronolänsman Anders Stenberg öfverlåtit dess här egda så kallade Björniska Tomten af 63 al längd och 40 al bredd och hvilken Stenberg sedermera skall efter berättelse öfverlemnad till nuvarande afl. egaren Södermark, utan att detta genom någon vidare handling är styrkt.
- 24 För detta Canstlisten Johan Berlin** innehafver Tomten bestående af En Bonings Bygning med kök och kammare samt ett Hebbre, Ladugårdshus af kornlada Fähus och bod jemte stall, vedahus och afträde, uppvisande följande handlingar: köpeafhandling af den 18 Januari 1814 som visar att Berlin denna tomt sig af Skräddaren Eric Renman till handlat för 310 Rdr Rgdls och derå vunnit Härads Rättens fastebref den 27 September 1815 äfversom och Berlin styrkte, att denna tomt förut af Renman köpts af en vid namn Lindbom och af 1737 års karta vises, att denna tomt innehafts af Eric Johan Orres Enka, hvars man skall uti Gammelstaden härförut varit borgesman och sedemera till Luleå nya stad afflyttad.
- 25 Aflidne föraren Roséns Hustru Catharina** har endast en stufvu byggnad bestående af 2 rum och förstufva, hvilken stufva och tomt denne tomt Roséns hustru den 29 September 1813 sig tillhandlat af Herr Borgmästaren Olof Rutberg för 56 Rdr Rgdls. utan att vidare åtkomst kunde företes.
- 26 Torparen Erik Öberg** hafver stufva och förstufva jemte på andra gatan härintill ett fähus och höbod och hvilken Torparen icke hafver några åtkomsthandlingar, men endast vunnit Doctor Nordmarks bifall att sig derpå nedsätta som af bemälda Doctor närvarande besannades
- 27 Socknesmeden Abraham Enbom** har en stufva med 2 rum med förstufva ett fähus och smedja, erhållit Konungens Befallningshafvandes i Västerbottens Län tillståndsresolution af den 11 November 1807 efter förut hållen syn få dessa platsers bebyggande och slutligen i egenskap af socknesmed sig nedsatt.
- 28 Snickaren Jacob Berggren** innehafver en stugubygning af 2 rum jemte förstufva och kornlada, fähus och afträde har företett följande åtkomsthandlingar: 1:o Salubref till Drängen Jacob Jönsson af den 25 April 1800 hvarigenom den förre till den sednare försålt sin tomt och hus för 83 Rdr 16 s Rgdls och 2:o Isak Jönssons salubref af den 25 Juli 1803 till nuvarande innehafvaren på samma tomt och hus för 77 Rdr 37 sk Rgdls utan att dessa handlingar blifvit lagligen uppviste eller till fastställelse företedda,
- 29 Aflidne Skräddaren Landströms dotter** har en bygning af 3 rum utan förstufva, kornlada och fähus samt fähusbod, uppvisandes ett till Konungens Befallningshafvandes ställd och af Häradskrifvaren Sidenmark såsom förmyndare för nämnde Landströms dotter författad skrift hvarutinnan anhålles att dess med tomten och husen måtte såsom varande på prästebordets mark få bibehålles, men hvilket icke så förbehålles, helst af 1737 års karta upplyses, det kornladan och uthusen äro uppförda på Luleå gla stads ostridiga mark och mannbyggnaden på den mark som förut till kyrkostufvutomber varit begagnad, men sistnämnde år finnes till åker upparbetad af en vid namn Zacharias Uhlberg, Daniel Bolin med flere innevägnare i Luleå nya stad.
- 30 Fjerdingskarlen Olof Landström** har en stufva med kammare och förstufva, Ett fähus och höbod företedde en bytes afhandling med Eric Bergström

hvarigenom, vises att den förre till den sednare utbytt dess kyrkohus och hvilket byte vid Härads Rätten före varit den 2 Maj 1815 och har bytesafhandlingen blifvit i Domboken införd, men inga vidare handlingar till styrko kunde företes.

- 31 Under Läkaren Lars Åhman** har följande hus neml. En stufvu byggning bestående af 3 rum, kök och 2 kammare samt dessutom fähus, höbod och afträde, uppvisandes följande köpebref af Maria Lundström den 27 Maj 1794, som innehafvade tomten och den till Åman för 55 Rdr 26 sk 8 rst nämnde dag försåldt utan vidare faste eller uppvisande för Härads Rätten
- 32 Landtvärns Sergeanten H J Rudeberg** har en Mannbygning bestående af 3 rum kök och 2 kammare jemte en vistbod och företedde följande handlingar 1:o Ett af Borgaren uti Luleå stad Jöns Carlsson Ullberg till Bondedottern Sisilla Hansdotter upprättadt köp den 14 September 1749 och denna tomt och hus, 2:o ett af Fjerdingsmannen Nils Ersson den 19 April 1794 upprättadt köp till Rudeberg och 3:o ett af Rudeberg till Klockaren Esaias Bergman författat salubref den 23 Mars 1814, hvarigenom Rudeberg till Bergman tomten med åbyggnad försåldt för 133 Rdr 16 sk rgdls
- 33 Sockensnickaren Johan Rörlings enka** innehafver jemte tomten en byggning, bestående af fem rum förstufva och portgång, kornlada och vedahus under ett tak, Höbod och fähus jemte gödselrum och Häbbre, uppvisandes genom sonen följande åtkomsthhandlingar. 1:o Luleå Härads Rätts fastebref den 5 Oktober 1758, som visar det Olof Unäus (?) denna tomtförsåldt till afl. Prosten Lagerbom den 21 Juni 1756, 2:o Köpebref emellan Magnus Öström och nuvarande innehafvaren Rörling den 21 Maj 1796 och 19 November 1783, Tillkännagifvandes Rörling det köpebrefvet emellan Öström och Capilans köpet(?) hvilken skall ingått köp med prostinnan Lagerbom förkommet och såldes nu ej kunde företes.
- 34 Afl. Rustmästaren Johan Wikströms Enka** innehafver Tomten med en stufvu byggning bestående af 4 rum och förstufva jemte fähus och bod under ett taklag såväl som ett mindre hemligt hus, har företett följande handlingar: Ett af J Lindebom till Maja Brita Wikström uthändigat köpebref den 25 Maj 1809 på denna tomt och hus och har Lindebom derförut sig af Smeden Hans Fördel nämnde Egendom tillhandlat och hvilken köpeafhandling den 1 Maj 1811 blifvit för Luleå Härads Rätt företedd, som densamma endast i Domboken intaget.
- 35 Postföraren Olof Sundholm** har en stufvu Byggning med 2 rum stufva och kammare jemte ladugårds Byggning endast af fähus och Höbod samt
- stall och vedlider, alla dessa under ett tak och har följande åtkomsthhandlingar Luleå Lofl. Härads Rätts protokollsutdrag den 11 Januari 1781, uti hvilket var intaget Skomakaren Olof Sundelius testamentariska disposition till Olof Ersson Sundholm af den 10 November 1780 jemte innefattade köp på ifrågavarande hus och tomt för 55 Rdr 26 sk 8 rst rgdls. Tillkännagifvandes Sundholm det han denna tomt med husen numera öfverlätit genom salubref den 27 Maj 1816 till bondebrönnen Nils Almquist, hvilken afhandling nu äfven företeddes.
- 36 Löse karlen Johan Pihlfeldt** innehafver jemte tomten följande hus: manbygning 4 rum och förstufva, ett häbbar, kornlada och fähus med bod och lider samt ett nedruttnadt stall bakföre Höboden som skall förstöras och företedde följande afhandling: 1:o Testamentarisk författning den 24 Maj 1757 af Catharina Hansdotter Stenberg, till dess dotter Catharina Stenberg sedemera gift med föraren J Blomfält, hvilken den 9 Mars 1773 tomten med husen genom salu öfverlätit till aflidne Sergeanten Daniel Pihlfeldt och hvilken köpeafhandling blifvit vid Luleå Häradsrätt företedd den 16 Januari 1781 och har nuvarande innehafvaren sin faders sålunda vundna rättighet genom arf erhållit hvarom likväl ingen afhandling är företedd
- 37 Afl. Fänriken Roséns enka** innehafver en manbygning af 6 rum med förstufva, fähus och Bod och lider och ett mindre stall uppviste följande handling 1:o Köpebref den 28 Maj 1785 uthändigat af borgesmannen uti Luleå stad Isac Holm till Jonas Floman uti Engesbyn uppå dess och brodrens Rådman Eric Holms i Luleå gl. stad egande tomt och hus för 400 daler k mt 2:o Jonas Flomans söner Hindrik och Petter Flomans köpeafhandling till Fänriken Johan Rosén den 20 Oktober 1798 å samma tomt för 88 Rdr 42 sk 8 rst. men hvilka tvänne afhandlingar icke blifvit lagfarne.
- 38 Bonden ifrån Bälinge by Anders Wästling** innehafver tomten jemte följande hus: manbygning bestående af 3 rum och förstufva jämte stolpebod, kornlada, fähus med ett mindre lider, stall och en mindre skräpbod samt ett vedhus, uppgifvandes: 1:o En köpeafhandling emellan under Officeraren Wiklund och Fjerdingsmannen Fredric Stålberg den 22 Maj 1786 hvarigenom den förre till den sednare denna tomt med husen för 79 Rdr 29 sk 4 rst rgdls. öfverlätit och 2:o Stålbergs enkas afhandling med Wästling den 22 April 1816 om upplåtelsen till denne för 1000 Rdr rgdls, uti hvilken summa några som eger inbegripas, hvilken första afhandling i afseende på de upplåtna donationsegarna blifvit vid Luleå Rådstuwrätt företedd den 30 April 1817.
- 39 Aflidne Rustmästaren M Öströms Enka** innehafver tomten med följande hus, En manbygning bestående af 3 rum, kornlada, lider

och fähus under ett tak jemte ett afträde och uppviste följande handlingar: Luleå Lofl, Härads Rätts faste och köpebref den 5 Oktober 1758 på köpet emellan afl, Borgmästaren i Luleå stad Olof Unäus och prostinnan Lagerborg, hvarigenom den förre till den sednare afstått för 830 daler k mt dess här i gl. staden egande tomt till 83 al längd, 66 a/l bredd utan att den så kallade Björns tomt en då varande obebyggd plats på norra sidan om gatan af 90 al bredd och 44 al längd, men öfriga handlingar föregafs skall blifvit vid en skedd eldsvåda uppbrunnen; erindrande Öströms enka att under det upptagna alntalet skall Enkan Rörling, Wikströms Enka Svedbergs Tomt jemte Nils Andersson i Rutvik, Knut Andersson från Wibbyn och Jöns Persson från Smedsbyn samt Eric Persson från Börjeslandet och Hans Persson från Råbäcken kyrkostufvor jemte 2 stall derutinnan vara inbegripna

**40 Afskedade Rustmästaren Olof Svedberg** har endast en byggning och mindre tomt bestående den förre af 2 rum med förstufva jemte ett å tomten uppsatt mindre vedalider, uppgaf följande afhandling Johan Utterströms upplåtelsebref den 30 September 1805 hvarigenom Svedberg för 83 Rdr 16 sk sig tomten och stufvan tillhandlat jemte rättighet att ifrån stufvan nyttja 3 al väg genom Öströms tomt ned på gatan

**41 Aflidne Fältväbeln Olof Rutströms enka** som med bonden Olof Benslin ifrån Bensbyn innehafver halfva tomten, har följande åbyggnad en manbyggnad af fem rum och förstufva samt fähus, kornlada och vedlider jemte en mindre kryddgårdstappa, ingaf följande åtkomsthhandlingar : 1:o Auctjionsprotokoll af den 23 Juni 1778, som styrker att denna tomt med å samma varande hus blifvit försåldt och af Herr Kammar Rätts Rådet von Walter inropad för en summa af 55 Rdr 29 sk 4 rst, hvilken sedermera den 10 April 1792 samma köp transporterat på Herr Assesorn Carl Jakob Boström, som sedermera genom afhandling den 21 i samma månad försåldt till Sergeanten Olof Rutström och Rustmästaren Nils Öquist och

**42 Olof Benslin**, som innehafver andra halfva tomten med följande hus, manngårdsbyggning innehållande fem rum och förstufva, fähus och kornlada jemte en kryddgårdstappa uppviste följande åtkomsthhandlingar neml. Rustmästaren Öquists salubref med bonden Johan Hansson i Bensbyn en afhandling den 10 Mars 1798, hvilken sistnämnde derpå genom afhandling den 25 Juni 1798 tomt med husen försåldt till nuvarande egaren Olof Benslin.

**43 Löse karlen Johan Berglund** har en manbyggning, nybyggd på stadstomt och består af 4 rum med förstufva , stall, fähus och höbod, af hvilka Höboden och stallet äfven är å stadstomt samt en

portbyggning af kornlada och bod, uppviste följande afhandling 1:o Ett af Profossen (?) Sjur Olofsson ifrån Luleå gl stad den 13 Februari 1758 till föraren Johan Ekman lemnat köpebref uppå dess egande gård och jord för 160 Daler k mt 2:o Ett af nämnde Ekman Per Persson från Unbyn öfverlätit köpebref af den 12 Maj 1763 på samma tomt och hus för 330 Daler k mt, hafvandes inga vidare handlingar men upplyste, det innehafaren skall vara gift med ofvannämnde Per Perssons dotterdotter

**44 Gästgifvaren Per Sundström** har jemte tomten å samma uppbyggd en boningsbyggnad af fem rum och förstufva stall fähus och kornlada jemte vedbod och visthus af hvilka 2 sistnämnda jemte kornladan äro uppförda på en Luleå stads tomt som innehafts af en vid namn Johan Björn och upptedde följande åtkomsthhandlingar neml. auctjionsprotokoll den 10 Oktober 1800 som upplyser det denna tomt med dåvarande hus förut innehafts af afl. Comministern Olof Mellin och blifvit inropad af Borgmästaren i Luleå stad Herr Olof Rutberg, som densamme genom salubref af den 14 Maj 1813 försåldt till nuvarande egaren för 750 Rdr Rgdls

**45, 46 Tomten härunder innehafves gemensamt af lösa karlarne Johan Erik Laestadius och Isac Jönsson**, men den förstnämnde innehafver under No 45 följande hus, neml. En man byggning af 3 rum, stall, kornlada, fähus och ett hemligt hus och den sistnämnde under No 46 äfven en manbyggning med tre rum och förstufva, fähus, Wedbod och Stall jemte en kornlada med ett derintill varande gödselrum samt en stolpbod vid vägen till Luleå stad och så kallade Hackzells gårdet, upp visandes följande handlingar för Johan Eric Laestadius. Ett af Anders Böös den 23 April 17 63 uthändigat salubref på gården och Husen till Nils Ersson i Börjeslandet för 258 Daler k mt och 2:o En testamentarisk disposition af sist nämnde Nils Ersson den 10 Juli 1805 på tomten och husen till nuvarande egaren Laestadius, hvilken den 15 i sistnämnda månad blifvit vid domstolen uppvist och gillad. Och Isac Jönsson 1:o Ett af Rådsmannen i Luleå stad Paul Govenius och skraddaren Jacob Renman utgifvet salubref den 9 Januari 1758 till Fjerdingsmannen Olof Rismark uppå dess i gammelstaden egande så kallade smedje gårdstomten med å samma varande byggning och 2:o En testamentarisk disposition af den 2 Aug 1758 af Jacob Renman lemnat till Fjerdingsmannen Olof Rismark och dess hustru Maria Isakdotter en gl kornlada och ett lider med dess tomt och dessa för 40 Daler kmt, hvilken afhandling blifvit för Härads Rätten företedd den 15 Januari 1759 samt derå tvänne uppbud erhållit och 3:o Ett af Gästgifvaren Zacharias Åström den 29 December 1796 lemnad köp och saluskript på en i Hackzells gårdet varande stolpbod med dess tomt, hvilka hus med tomstället sedermera blifvit den 7 Mars 1799 af Olof Rismarks Enka öfverlättna till

Lars Jönsson och dess hustru ifrån Bränna by och Öfver Kalix socken, som sedemera dessa genom afhandling den 25 Juni 1808 öfverlåtit till nuvarande egaren hvilka 2-ne sistnämnde handlingar dock likväl icke någon tid blifvit för fastställelse uppviste.

- 47 Aflidne Urmakaren Zacharias Åströms arfvingar** har tomt och hus utom kyrkoplanen uppå Prästbordets mark. Warande Husen följande: En Boningsbyggning med 7 rum och 2 förstufvor samt stall, fähus och höbod, kornlada och vedhus, smedja Häbbare och afträde; Åtkomsthhandlingarne äro icke företedda och ingen tillstädes kom som sådant uppgaf
- 48 Aflidne Comministern Zacharias Bergmans Enka** innehafver tomt och hus utom kyrkovallen uppå Luleå prestebords mark, har följande åbyggnad: En större byggning af tre rum och förstufva och en mindre dito med 2 rum och förstufva, En gammal byggning och en med 2 rum och förstufva, stall med bod; fähus och höbod samt fårhus, Häbbre, kornlada, Wedahus och visthus och en nedanför större byggningen anlagd kryddgård, hvilken gård blifvit uppbygd af Comministern Bergmans fader förre äfven afl Comministern Johan Bergman
- 49 Löse karlen Jöns Lindgren och fångförelaren Jacob Sundström** innehafva tillsammans en mannbyggning, bestående af 6 rum, 2 fähus jemte en höbod med en bakstufva, stall och kornlada, dessa 2 sistnämnda uppförda på Luleå prestebords mark, uppvisandes följande åtkomsthhandlingar 1:o Guldsmeden Johan Bergmans salubref den 12 Oktober 1805 till afskedade soldaten Jöns Lindgren och Jacob Sundström på ofanämnde tomt och hus och 2:o Herr Assessorn Lars Wallmans betyg af den 8 juni sistnämnde år derom det denna tomt för 70 år derförut innehafts af dess fader Kronobefallningsmannen Lars Wallman och att dessa hus med tomten blifvit för 600 Daler k mt försålda till Guldsmedsgesällen Laestadius, hvars hustru sedemera trädt i gifte med ofvannämnde Johan Bergman
- 50 Fjerdingsmannen Hindrik Benslin** har en stufvu tomt bebyggd med 2 rum och förstufva samt en visthusbod; stall och fähus och höbod, uppviste följande åtkomsthhandlingar köpekontrakt af Skräddaren Esaias Hackzell af den 22 September 1786, hvarigenom denna emot 6 Rdr 32 sk Spec. sin kyrkstufveetomt till nuvarande innehafvare afstått, hvilket icke blifvit för någon slags fastställelse uppvist.
- 51 Enkan Barbro Sundquist** innehafver jemte tomten följande uppförda hus: En stufvu Byggning af 2 rum med förstufva samt fähus och Höbod med kornlada och vedlider har företett följande åtkomsthhandlingar:
- En bytes afhandling emellan Augustinus Hansson Lind och Innehafvaren af Ahlträsk nybygge Lars Hansson den 27 Mars 1783, hvarigenom den förstnämnde öfveråt sin uti denna Luleå gl. stad egande gård och jordegor till bemålde Lars Hansson, hvilken sedemera detta allt genom testamentarisk desposition den 11 Juni 1799 öfverlåtit till sin dotter nu varande innehafvaren förstnämnda Barbro Sundquist.
- 52 Afl. Organisten Bolanders dotter** innehafver en stufvu byggning af 2 rum och förstufva med ett fähus och hade inga åtkomsthhandlingar att uppvisa, men upplystes af Fjerdingsmannen Benslin det denna tomt tillhört en borgesman i Luleå stad vid namn Frantzell som den samma sedermera skall försålt till afl. Rådmannen i nämnde stad Wallman och denne therförut till Bolanders dotters fader Organisten Anders Bolander.
- 53 Aflidn. Lösa karlen Lars Ekeblads Enka** innehafver stufvubyggning af 2 rum och förstufva jemte ett gammalt stall och företeddes ett af Handlanden Carl Wahlberg i Luleå stad å samma tomt för Ekeblad uthändigat salubref den 1 September 1812 genom hvilket denne till Ekeblad försålt sin här egande gård för en köpeskilling stor 70 Rdr Rgls jemte Landshöfdinge Embetets utslag uti målet emellan denne och Krono vic. Länsman Öquist om afflyttningen från denna gl. stad; men af skjel theruti äro anförda icke blifvit af gjord som odömt blifvit huruvida denna tomt vore belägen på Luleå gl. stads kyrkovall eller på prestebordets mark
- 54 Skräddaren Johan Enquist** innehafver å tomten följande hus: En mannbyggning med en igenom samma varande köringång, består af 7 rum med förstufva, kornlada, vedbod; höbod; fähus, stall och Häbber samt hemligt hus med en Utom gården varande kryddgård har följande åtkomsthhandlingar; Salubref den 23 Februari 1797 utgifvet af Borgmästaren i Luleå stad Herr Olof Rutberg, hvilken denna gård till innehafvaren försålt för 143 Rdr 16 sk Rgdls och hvilken tomt derförut bebotts af dåvarande Landsfiskalen Anders Ottonius, hvars företrädare skall varit afl. Comministern i Råneå församling Wilhelm Hernodius samt derförut den sistnämndes fader Comministern i Luleå Hernodius, hvilken tomt och hus nu varande egaren låtit brandförsäkra den 1 November 1798 för en summa af 164 Rdr Banco; men hvilken förstnämnda köpeafhandling icke för fastställelse någon tid blifvit företedd
- 55 Löse karlen Johan Glad** innehafver följande hus En stufvu Byggning af 2 rum och förstufva, fähus och vedbod med visthus och höbod, uppviste följande saluafhandling af den 2 Maj 1782 utgifven af då varande innehafvaren Catharina Dunder till nuvarande egarens moder Catharina Caudreijeer för

en summa stor 12 rdr 37 sk 4 rst, hvilken sedemera denna gård till sonen Johan Glad upplåtit.

- 56 **Kyrkovaktaren Nils Callin** innehafver tomten med invid och omkring samma belägna gårdan under samma nummer, bestående husen å tomten af följande byggnader, Manbyggning af 4 rum med förstufva ett gammalt fähus med en dervid varande höbod, stall med lider, ett fähus af sten jemte längre ned efter Sunderbyvägen och på östra sidan om samma gård med på denna uppförda en gammal smedja, en kornlada och ett häbbar; kunnandes icke nu förete några åtkomsthändingar under föregifvande att dessa förkommit under Ryssarnes sista härvaro men sade sig Tomten, Gården och gårdsgården ärft med sin hustru efter dess svärfader förre Kyrkovaktaren Anders Eriksson.
- 57 **Lösa karlen Anders Brander** innehafver denna tomt med å samma bebyggda hus Manbyggningen af 4 rum med förstufva jemte ladugård bestående af Höbod; fähus, Stall och Stallbod dessa under ett taklag, Häbbar och en gammal smedja med kornlada, uppviste följande åtkomsthändingar 1:o Salubref af socknesmeden Eric Boman utgifvet den 2 Maj 1801 till Olof Nyström, hvarigenom denne upplåtit denna tomt med å samma dåvarande hus jemte det så kallade Dundersgårdet till sistnämnde för en summa af 127 Rdr 37 sk 4 rst rgl, hvilken nämnda tomt Nyström sedemera genom salubref försålt den 22 Juni 1809 till nuvarande innehafvaren för summa af 96 Rdr 14 sk 4 rst Banco utan att dessa blifvit lagl. företedda eller therå fastställelse vunnit.
- 58 **Svarfaren och Socknesnickaren Lars Hindrik Lundberg** innehafver stufvu Byggning af tre rum och förstufva jemte ett fähus på norra långsidan af Nils Perssons i Sunderbyn stufva samt en kornladubyggning vid ther söderom varande stallränta alla under samma nummer, företedde följande handlingar 1:o Ett af Nikodemus Markstedt till Lundberg aflåten samskrift den 15 April 1815, hvarigenom den förstnämnde öfverlåt it sin af Hans Nilsson Fördel inhandlade gård med fähus, kornlada och Hölada jemte ett gårde som soldaten Elg innehaft. Kockgårdet kalladt, för erhållna 400 rdr rgl och 2:o Dess ansökning till Konungens Befallningshafvande med derå följande Resolution att få i egenskap af antagen Socknesnickare husligen vistas i denna Luleå gl. stad, men hvilket honom icke blifvit beviljat förrän reglering genom Lantmätare blifvit verkstald
- 59 **Fjärdingsmannen Eric Granström** har endast en stufvu Byggning: En kammare och en förstufva, hvilken företedde Konungens Befallningshafvandes tillståndsutslag den 12 November 1816, att så länge han Granström Fjärdingsmannatjensten gör få i Gammelstaden vistas och bebo den stufva han sig af förre Cancelisten Berlin tillhandlat den 30
- December 1815.
- 60 **Lösa karlen Josef Brändlöf** innehafver en stufva med förstufva uti en byggning med Landtbonden Johan Jönsson ifrån Afvan jemte ett mindre fähus och har till samma stufva ingen åtkomsthänding men upplyste Johan Jönsson i Afvan, det denna med tomten skall tillhöra Isac Isacsson från Måckträsk och styrkte det med Konungens Befallningshafvandes Resolution den 22 Oktober 1806.
- 61 **Förre Nybyggaren Nils Hansson** har endast en stuga, förstufva utan uthus, hvilken stufva denne sig tillhandlat af en ifrån Bensbyn varande och här boende Piga Catharina Hansdotter för 5 Rdr 24 sk 8 rst Banco enl. afhandling den 15 Oktober år 1782.
- 62 **Lösa karlen Lars Zellberg** innehafver en stufva byggning med åtföljande tomt bestående af 2 rum och förstufva, uppvisande ett af Bonden Arndt Elg från Sunderbyn uthändigat salubref den 19 Oktober 1813, hvarigenom denne till förra förstärkningskarlen Lars Zellberg för 18 Rdr Rglds öfverlåt it sin i Luleå gl. Stad egande kyrkostufva och kammare utan att nämnda afhandling någon tid varit för vederbörlig Domstol företedd.
- 63 **Fjärdingsmannen Nils Benslins enka** har endast en stufvu byggnad af ett rum, ett mindre afbalkat kontor och förstufva, men inga uthus och har ingen åtkomsthänding att förete
- 64 **Lösa pigan Elsa Wass** innehafver en stufva med förstufva utan andra uthus, uppvisandes nämnda piga ett Härads Rättens utslag den 20 April 1804 som tillägger denna rättighet att uti sin lifstid denna stufva bebo, men efter dennes död skall tomten afskiljas.
- 65 **Lösa karlen Nils Bergström** innehafver en stufva med förstufva, kunnandes icke förete någon åtkomsthänding, men föregaf det han denna stufva på auction inköpt och skall handlingen derom till Lofl. Lands Canceliet vara inlemnadt
- 66 **Wargeringskarlen Eric Åströms enka Elsa** innehafver endast en stufva 2 rum och förstufva med bod och fähus och var frånvarande och ingen åtkomst kunde företes

# Personnamn som förekommer i 1817 års beskrivning över tomterna i Gammelstad

Namn	Tomt nr
Ahlman, Johan, "lösa karlen"	16
Almquist, Nils, bondedräng	35
Andersson Bolander, Anders	14
Andersson, Knut, Vibbyn	39
Andersson, Nils, Rutvik	39
Antman, Anna, borgareänka	7
Avander, Dorotea, änka till Hans Spolander	20
Backman, Hans, kyrkovärd	1
Baudin, G E, förare	11
Benslin, Hindrik, fjärdingsman	50, 52
Benslin, Nils, fjärdingsman, änka	63
Benslin, Olof, Bensbyn	41, 42
Berggren, Jacob, snickare	28
Berglund, Johan, "lösa karlen" (gift med Per Perssons dotterdotter)	43
Bergman, Esaias, klockare	18a, 32
Bergman, Jacob, guldsmedsgesäll	18a
Bergman, Johan, guldsmed (gift med guldsmedsgesällen Laestadius hustru)	49
Bergman, Johan, komminister (far till Zacharias Bergman)	48
Bergman, Zacharias, komminister, änka (son till komministern Johan Bergman)	48
Bergström, Eric, sockneskomakare	10, 30
Bergström, Hans, trumslagare	21
Bergström, Nils, "lösa karlen"	65
Berlin, Johan, kanslist, canselist	24, 59
Björn, Johan (borgesman i Luleå stad)	23, 44
Blomfeldt, Casper Fredric, kapten	5
Blomfält, J, förare (gift med Catharina Stenberg)	36
Bogren, Sven, enspannare (NF: från början manskap vid rytteriet. Senare ridande postbud, kurir eller betjänt, vid länsstyrelsen. År 1856 förvandlat till vaktmästarsyssla)	8
Bolander, Anders, organist, dotter	52
Bolander, se Andersson Bolander	14
Bolin, Daniel	29
Boman, Eric, socknesmed	57
Boström, Carl Jacob, assessor	10, 19, 41
Brander, Anders, "lösa karlen"	57
Brändlöf, Josef, "lösa karlen"	60
Burman, Anders	20
Burman, Olof, komminister i Luleå församling	21
Böös, Anders	45
Callin, Nils, Kyrkovaktare (g m kyrkovaktaren Anders Erikssons dtr)	56
Carlsson Ullberg, Jöns	32
Caudreijeer, Cathrina (mor till Johan Glad)	55
Dunder, Catharina	55
Edenqvist, Johan, skräddare	21
Ekbäck, J Petter, (gift med dotter till Magdalena Lång)	17
Ekeblad, Lars, "lösa karlen", änka	53
Ekman, Elisa Brita (g m rustmästaren Fahlgren)	7
Ekman, Hans	7
Ekman, Johan, förare	43

Elg, Arndt, bonde, Sunderbyn	62
Elg, Brita, änka	5
Elg, soldat	58
Enbom, Abraham, socknesmed	27
Engström, Magdalena (mor till Olof Åström)	3
Enquist, Johan, skräddare	54
Eriksson, Anders, kyrkovaktare (svärfar till Nils Callin)	56
Ersson, Nils, fjärdingsman, Börjelslandet	32, 45
Ersson, Nils, Harads	2
Ersson, Nils, Ängesbyn	14
Fahlgren, rustmästare, änka (Elisa Brita Ekman)	7
Fellenius, Anders, bruksinspektör	5, 9
Floman, Hindrik, bonde, Ängesbyn (sålt till regementskrivaren Thalín) (son till Jonas Floman, bror till Petter Floman)	6, 37
Floman, Jonas, Ängesbyn	37
Floman, Petter (son till Jonas Floman, bror till Hindric Floman)	37
Frantzell, borgesman i Luleå stad	52
Fördel, Hans, smed	34
Glad, Johan, "lösa karlen"	55
Govenius, Paul, rådman	45
Granström, Eric, fjärdingsman	59
Hackzell, Esaias, skräddare	50
Hackzell, Márten, klockare (köpt tomten av majorskan Läftbom)	4
Hansdotter, Catharina, piga, Bensbyn	61
Hansdotter, Sisilla, bondedotter	32
Hansson Lind, Augustinus	51
Hansson, Anders, bonde i Rutvik	10
Hansson, Johan, bonde, Bensbyn	42
Hansson, Lars, innehavare av Alträsk nybygge (far till Barbro Sundquist)	51
Hansson, Nils, nybyggare	61
Hernodius, komminister i Luleå (far till Wilhelm Hernodius)	54
Hernodius, Wilhelm, (Wilhelm), komminister i Råneå församling (son till komminister Hernodius i Luleå)	7, 54
Holm, Eric, rådman i Luleå (bror till Isac Holm)	37
Holm, Isac (bror till Eric Holm)	37
Holm, murmästare, Dorothea, änka	12
Holm, Petter	22
Holmberg, Jonas, målare	9, 10
Holmström, Jöns, gästgivare	17
Hällström, Maria, (g m regementskrivaren Thalín, dotter Brita Lisa Thalín)	6
Höjjer, Eric, komminister, cappelan	4, 7
Isacsson, Isac, Mockträsk	60
Isaksdotter, Maria (gift med Olof Rismark)	45
Jacobsson, Johan, bonde, Sandön	18a
Jönsson, Isac, "lösa karlen"	28, 45
Jönsson, Jacob, dräng	28
Jönsson, Johan, lantbonde, Avan	60
Jönsson, Lars, Bränna by i Överkalix	45
Kock, Johanna, mamsell	13
Laestadius	14
Laestadius, guldsmedsgesäll (hustrun senare gift med Johan Bergman)	49
Laestadius, Johan Erik, "lösa karlen"	45
Lagerbom, prost, prostinna	33, 39
Lagerbom, överste, överstinna (köpt tomten av coministern i Luleå landsförsamling Eric Höjjer)	4, 9
Landström, Olof, fjärdingskarl	30
Landström, skräddare, avl, dotter	29
Larsson, Eric, Harads by	15
Lindbom	24
Lindebom, J	34



Lindgren, Jöns "lösa karlen", fd soldat	49
Lundberg, Lars Hindrik, svarvare och socknesnickare	58
Lundström, Maria	31
Lång, Magdalena, änka efter Bennt Zellberg	17
Lång, Samuel	23
Läftbom, majorska (köpt tomten av överstinnan Lagerbom)	4
Markstedt, Nikodemus, sockneskomakare	12, 19, 58
Mellin, Olof, komminister	44
Nilsson Fördel, Hans	58
Nordmark, doktor	14, 26
Nordmark, Jacob, komminister (fader till doktor Nordmark)	14
Nordström, Nils, Sjöman	2
Nyström, Olof	57
Olofsson, Sjur, profoss (?)	43
Orre, Eric Johan, änka (borgesman i Gammelstad och flyttat till Luleå nya stad)	23, 24
Ottonius, Anders, landsfiskal	54
Persson Sund, Hindrik	8
Persson, Eric, Börjelslandet	39
Persson, Hans, Råbäcken	39
Persson, Jöns, Smedsbyn	39
Persson, Nils, Sunderbyn	58
Persson, Per, Unbyn	43
Pihlfeldt, Daniel, sergeant	1, 36
Pihlfeldt, Johan, "lösa karlen"	36
Renman, Eric, skräddare	24
Renman, Jacob, skräddare	45
Renman, Maria, änka (eller Tross)	15
Revander, skomakare	11
Rismark, Olof, fjärdingsman (gift med Maria Isaksdotter, änka)	45
Rosén, fänrik, änka	37
Rosén, förare, avl hustru Catharina	25
Rudeberg, H J, lantvärnssergeant	32
Rutberg, Olof, borgmästare i Luleå stad	25, 44, 54
Rutström, Olof, fältväbel, sergeant, änka	41
Röngren, Anders, Sockneskrivare	4
Rönqvist, C L, barnmorska	19
Rörling, Johan, sockensnickare, änka	33, 39
Samuleson Ekman, Johan	7
Sandberg, komministeränka	5
Sidenmark, häradsskrivare	29
Spolander, Hans (änka Dorotea Avander)	20
Stenberg, Anders, kronolänsman	23
Stenberg, Catharina (dotter till Catharina Hansdotter och gift med föraren J Blomfält)	36
Stenberg, Catharina Hansdotter	36
Stenberg, kommissarie, omyndiga barn	18
Stålberg, Fredric, fjärdingsman	38
Sundberg, Jonas, skräddare	21
Sundberg, likvidationskommissarie	19
Sundbom, Lars	17
Sundelius, Olof, skomakare	35
Sundholm, Olof Ersson, postförare	35
Sundman, Jöns, "lösa karlen"	3
Sundquist, Barbro, änka (dotter till Lars Hansson)	51
Sundström, Jacob, fångförare	49
Sundström, Jacob, skomakare	5
Sundström, Per, gästgivare	44
Svedberg (tomt)	39
Svedberg, Olof, rustmästare	40
Södermark, Anders, organist, änka	23
Thalin, Brita Lisa, demoiselle (fröken, dotter till Maria Hällström)	6

Thalin, Johan, regementsskrivare (far till Brita Lisa Thalin, g m Maria Hällström)	5, 6, 9
Tross, Maria, änka (eller Renman)	15
Uhlberg, Zachrias	29
Ullberg, se Carlsson Ullberg	32
Unäus, Uneus, Olof, borgmästare i Luleå	33, 39
Utterström, Johan	40
Wahlberg, Carl, handlande	53
Valberg Simonsson, Erik, handlande i Luleå stad	21, 23
Walberg, Simon, borgare i Luleå stad	20, 21
Walin, Emanuel, klockare (far till Maria Stina Walin, erhållit gården i arv efter klockaren Mårten Hackzell)	4
Walin, Maria Stina (f.d. hustru till Anders Röngren, dotter till klockaren Emanuel Walin)	4
Wallman, Lars, assessor, kronobefallningsman	49
Wallman, rådman i Luleå stad	52
Wallman, Susanna, pPastorska	1
Wass, Elsa, "lösa pigan"	64
Wiklund, officer	38
Wikström, Johan, rustmästare, änka	34, 39
Wikström, Maja Brita	34
Von Walter, kammarrättsråd	41
Wästerlund, Eric "lösa karlen"	22
Wästling, Anders, bonde från Bälinge by	38
Zellberg, Bennt, Sergeant, (änka = Magdalena Lång)	17
Zellberg, Lars, "lösa karlen", förstärkningskarl	62
Åhman, Lars, underläkare	31
Åman, Jöns, gästgivare	16
Åström, Eric, vargeringskarl, änka (NE: vargering - organisation för att redan i fredstid ställa upp reservmanskap till den indelta armén. Rotar och rusthåll utsåg s.k. vargeringskarlar)	66
Åström, Johan Petter, trumslagare	10
Åström, Olof, trumslagare (son till Magdalena Engström)	3
Åström, Zackarias, gästgivare, urmakare	21, 45, 46
Ålg, Brita	9
Öberg, Erik, torpare	26
Öquist, Nils, rustmästare	41, 42
Öqvist, Lars Ulrik, kronolänsman	18, 53
Öström, Magnus, rustmästare, änka	33, 39, 40

# Stadsön år 1866

"År 1866 den 4 juni företogs af undertecknad Commissions Landtmätare, genom Tjenste Medhjelparen E R Waldenström, till följe af Kongl Maj:ts Befallningshafvandes förordnande af den 11 sistlidne Maj, uppmätning af Lule Stads Donationsjord, Ön kallad, belägen wid Luleå Landskyrka uti Norrbottens län, hvilken jord innehafves och brukas enligt den uppgift,

som meddelad blifvit, af de personer nedanstående kartebeskrifning omförmäler."

I nedanstående utdrag ur beskrivningen medtas endast ägofignummer på nya kartan och innehavarnas namn. Källa: akt P 17 i f.d. Stadsmätningkontorets arkiv.

Figurnummer	Innehavare		
1, 98,99	Enkan Eva Bergström	220, 225	
2, 75, 221, 222	Inv Constantin Bergqvist	73, 141-145,	Handlanden Olaus Nelson, 73 =
9, 136	Häradshöfdingen och Riddaren L O Boström	154-155	Lastageplats
19-24, 95, 96	Ingenjör J G Bränströms sterbhus	90-93, 167-169	Carl Nordberg
27, 29	Kom Landtm P A Brännström	94	Chr Nordins konkursmassa
35, 113-117,	Hans Blomqvist	108, 111, 152,	Kyrkovärden Joh Nyström
223, 224		157, 189	
28	Johanna Berglund i Stockholm	159	Skomakaren Joh Nyström och Garfvaren C O Nyström
28	Skomakar Carl Berglund i Afvan och Hans Syster Johanna Berglund i Stockholm	199, 207	Skomakaren Joh Nyström
42-44	Sjömannen P Brandts hustru	13, 14, 197	Snickaren Olof Johan Rutqvist
107, 124-128	Borgmästaren Y A Genberg och Afvittr Landtm H W Boström	16, 67, 102,	Muraren Petter Rutqvist
31-34, 225a,	Kronofogden J O Curtelius	104	
225b		101	Muraren J P Rutqvist
86-87	August Carolin	18	Olof Joh Ruth i Rutvik
218-219	Gabriel Bergman	184-185	Muraren Gust Erik Rutqvist
38, 135	Smeden Johan Jacob Engströms arfvingar	4-7	Direktör C W Svenonii Konkursmassa
15, 173	Johan Engström	10-12, 195-196	Skomakar C P Sundström
36, 70	Johan Falgren	25	Mamsell Johanna Selstedt
71	Carl Johan Falk	40	Kyrkovärden Axel Segergren
191-194	Com Landtm C G T Hollström	41	Bonden Carl Segergren i Sunderbyn
181,216	Bonden u Joh Johansson i Båling	45, 84-85, 103	Bonden å Öhemmanet Jak Sundström
17	Lars Henrik Lundqvist	46	Emanuel Sundström i Sunderbyn
37, 68	Anders Lindgren	57-61	Sjökapten N P Sundström
69, 74, 140,	Lule Stad. 69 = Cappelansgårdet, 140 =	77, 81	Handlanden O D Sundberg
146, 147	Maran, 146-147 = Hållhågnaden	79, 178-179	Enkan Maja Cajsa Stor
76, 198, 198a	Gustaf Libom	15, 153, 163	Skomakaren Johan Sundberg
78, 175, 180	Skräddarmästar M Linell	158, 190	Enkefru E Sellings barn
80, 176, 177	Enkan Anna Lisa Lindgren	160-162	Olof Johan Sundström
105, 118-120	Sjöman Jak Lundberg	88-89	Enkefru Toll och Jungfru Maja Cajsa Sundström
151, 174, 206,	Enkan Lena Stina Libom	97	Enkefru A L Toll
208		3	Sjömannen Joh Utterström
164-166	Nils Laestadius	30, 156, 182-183	Skomakaren N P Wikström
201, 204, 205,	Fjerdingsmannen O A Laestadius	48	Fru Lotta Wootsky
211, 215		56, 137-139,	Kronolänsmannen O J Wikströms
47, 49, 52-	Lars Olof Nordqvist	170-171	Sterbhus
55,112,		66	Enkefru J B Wibell
112a,200, 217,		28, 106, 121-123, 149, 202,	J P Westerlund

209, 212, 214		26	Stadskassören J Öhman i Pite
203, 210, 213	Lars Er Westerlund	62-63	Mamsell Mathilda Östling
50-51	Lars Magnus Åhman	72	Handlanden Emanuel Östling
64-65	Enkan Anna Åberg	100	Lektor Carl Östling
8, 39, 82-83,	f Lanträntmästaren och Riddaren L U	109	August Östling
129-134, 186-	Öqvist	110	Felix Östling
188			

<b>Innehåll</b>	<b>sida</b>
<b>Del 1 Luleå stads markinnehav under 1800-talet</b>	3
Innehåll	4
Om Luleå stads donationsjord	5-6
Stadsön	7
Hermansängen	8-9
Laxfisket i Edefors	10
Nya staden med Mjölkudden-Notviken	11
Gäddviksheden – Nordantillheden	12
Småskären	13
Hertsöheden	14
Kallaxheden	15-16
Björbsbyskiftet	17
<b>Del 2 Upplåtelser av mark i Luleå stad</b>	19
Innehåll	20
Upplåtelser av mark mm i Luleå stad	21-23
Jordbruk i Luleå stad i mitten av 1800-talet	24-26
Tomtupplåtelser mm åren 1809-1884	27-28
Förteckning över äldre upplåtelser af tomter mm	29-76
Register över personer som omnämns i förteckningen över tomtupplåtelser mm i Luleå stad 1809-1884	77-88
Ägonamn som förekommer i förteckningen över tomtupplåtelser åren 1809-1884	89-93
<b>Del 3 Borgarlängder och fastighetsförteckningar mm</b>	95
Innehåll	96
Invånare i Gamla staden år 1623	97
Borgare som år 1648 ville flytta till den nya staden	98
Donationsjorden på Stadsön och vid "Nya staden"	99
Luleå stad på 1690-talet	100
Luleå stads donationsjord Mjölkudden-Notviken	101
1750 års karta, upprättad av Esaias Hackzell	102-104
Förteckning över tomtägare enligt 1790 års karta	105-106
Uppmätning av stadens donationsjord åren 1805-1807	107-112
1819 års jordebok	113-117
1826-27 års uppmätning av stadens odlingslägenheter	118-119
1832 års jordrannsaking	120-131
Personnamn i 1832 års jordrannsaking	132-135
Ägonamn i 1832 års jordrannsaking	136-137
1858-59 års stadsplan	138-144
1866 års plankarta	145-150
1871 års karta	151-156
<b>Del 4 Stadsön, Gammelstad</b>	157
Innehåll	158
Luleå stads och prästebordets ägor i Gammelstad år 1645	159
Uppmätning av Stadsön år 1697	160
Uppmätning av ägorna på Stadsön år 1789	161-164
1817 års karta över Gammelstad	165-173
Personnamn i 1817 års karta	174-177
Stadsön år 1866	178-179