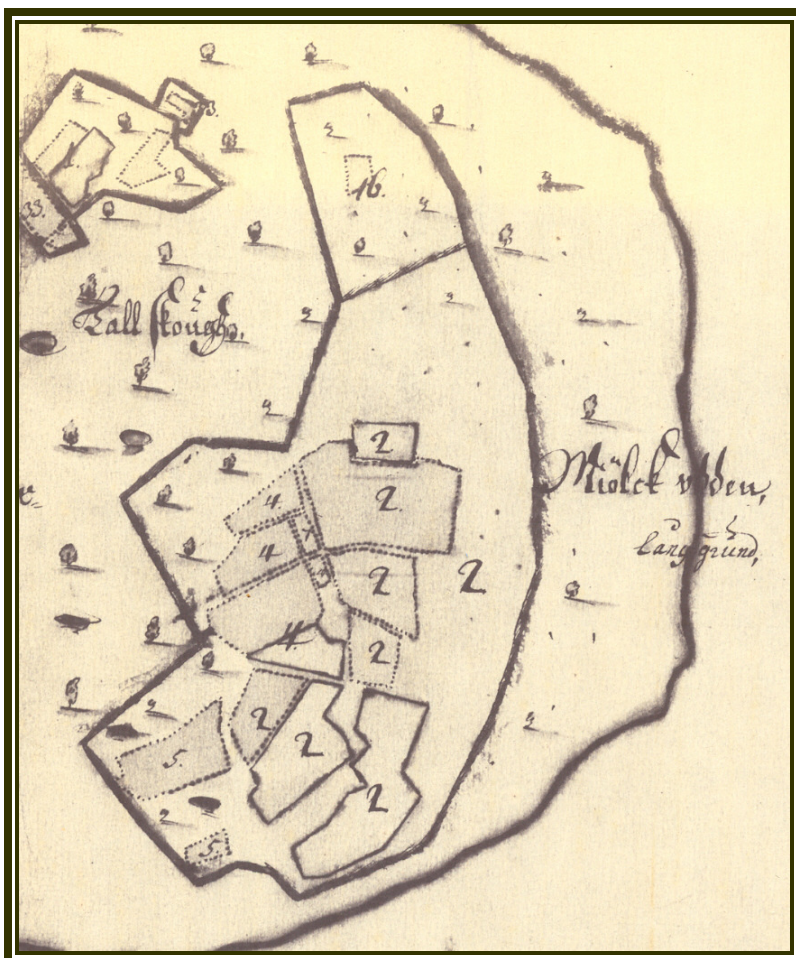


Georg Palmgren



JORDBRUK I LULEÅ STAD
I MITTEN AV 1800-TALET
1832 ÅRS JORDRANNSAKNING

FÖRENINGEN NORRBOTTENS LANTMÄTERIMUSEUM

Om JORDBRÖK och
boskapskötsel mm
I LULEÅ STAD
I mitten av 1800-talet

samt

1832 års
jordrannsaking

**Utgiven år 2004 av Föreningen Norrbottens Lantmäterimuseum och
Lantmäterimuseet Luleå**

Omslagsbild

Utdrag ur Geometrisk karta över Mjölkudden – Notviken från år 1689

Jordbruk i Luleå stad i mitten av 1800-talet

Jordbruk och boskapsskötsel var i äldre tider en viktig del i stadsbornas försörjning. På tomterna inom stadsplanen fanns oftast stall och ladugård. För att kunna försörja sina hästar och kreatur med foder och även odla vissa grödor fick borgarna tillgång till odlingsmark på stadens område utanför stadsplanen.

Markområdena uppläts genom s.k. insyning. Nyttjanderätten till markområdena kunde sedan överföras till andra genom försäljning, byten och arv mm och de nya ägarna kunde även erhålla fasta eller lagfart

Sockenkarteverket

Under en period i mitten av 1800-talet arbetade lantmäteriet med att sammanställa kartor och beskrivningar till det s.k. sockenkarteverket. I detta ingick, förutom en sockenkarta, även en beskrivning av socknen och omfattande statistiska uppgifter.

För Luleå stad upprättades beskrivningen år 1852 av lantmätarna C G Hollström, N P Bodén och E M Hortlund. Här nedan återges delar av beskrivningen.

Stadens markområden

När Luleå stad grundades år 1621 tilldelades staden vissa markområden som s.k. donationsjord. Marken fick inte säljas och inkomsterna från arrenden och tomtmören mm skulle användas för att bl.a. avlöna stadens tjänstemän.

Staden har även köpt in områden från bönderna i byarna runtomkring, t.ex. Hertsökiftet och Svartökiftet från Björby och Kallaxheden från bymännen i Måttsund.

Enligt beskrivningen i Sockenkarteverket från år 1852 uppgick stadens mark till följande antal tunnland

	Åker	Äng	Skog, betesmark	Övrigt	Summa
Vid staden	64	508	747	84	1403
Stadsön	87	325	105	55	572
Hertsön	10	147	1187	94	1438
Kallaxheden		3	1126	63	1192
Gäddviksheden	3	5	340	30	378
Småskär			88	262	350

Sockenkarteverket ger vidare följande upplysningar om staden ägor mm:

"Genom insyningar och Magistratens tillstånd till intagor å den gemensamma ouppodlade skogsmarken, har största delen av den nu odlade marken övergått till enskild äga och kan såsom sådan ägas och besittas av vem som helst, även utom staden. Dessa avsöndringar ifrån den gemensamma utmarken fortgå ännu på samma sätt. Genom arv, skifte, köp och gåvor har denna enskilda jord blivit på mångfaldigt sätt sönderstyckad, men något skifte därav har aldrig ägt rum. Den gemensamma änges- och skogsmarken vid Gamla Staden utarrenderas för Stadens gemensamma räkning och inkomsten ingår i Stadens Cassa. Utom Staden boende personer äga omkring $\frac{1}{4}$ av den under enskild äga varande jorden.

Ägora vid staden äro i allmänhet svårt stenbundna och bestå huvudsakligen av sandjord. All den jord som med fördel kan odlas till åker eller äng är redan intagen och den övriga ouppodlade marken består av stenbackar eller torra sandhedar beväxta med små buskar av barrskog. Ägora å Gammelstadsön äro till största delen odlade; den högländare marken som begagnas till åker eller lindor består dels av sandjord och dels av lerjord, mer och mindre sandblandad, den lågländare jorden utgör naturlig men föga växtlig sidvalls äng och den ringa skogsmarken, vars uppodling oavbrutet fortgår, är beväxt med små buskar av gran och björk.

Å Hertzön bestå de odlade ägora vid sjöstranden av sandjord till någon del uppblandad med lera; den övriga delen av marken utgör dels en bergsträckning närmare sjön dels lågländ och stenbunden samt för odling otjänlig skogsmark beväxt med gran samt något tall och björk, varinom några ofruktbara mossar jämväl förekomma.

Ägora å Kalax- och Gäddviksheden utgöra en torr sandhed beväxt med små tall, varå, utom de verkställda obetydliga odlingarna, någon vidare odling ej kan äga rum. Rammelholmen är sandig och steril och endast till mindre delen beväxt med små tall samt för odling alldeles oduglig."

Om jordbruket mm

"Åkerbruket inom Staden bedrives med nit och omsorg och lämnar i allmänhet god avkastning. Ägilotterna äro här mindre varigenom de kunna

erhålla bättre skötsel, och gödseltillgången rikare än på landsbygden. Sedan den bättre och mindre svårödlade marken längesedan blivit intagen, återstår endast svårt stenbunden och mager sandjord för nya odlingsföretag.

Åkern brukas i ensäde på det sätt, att den flera år å rad besås med korn eller någon mindre del med råg och varje eller vartannat begödslas samt däremellan vart 4 eller 5:te år trädas eller besås med potatis. Om hösten efter sädens inbärgning vändes jorden med plog och harvas, följande vår uppluckras jorden med grävval en eller flere gånger före sådden, varigenom på de begödslade fälten, gödseln även nedköres, och slutligen nedmyllas säden med sistnämde redskap. Vid trädning upplöjes jorden som vanligt om hösten och bearbetas flitigt under följande sommar med grävval eller årder.

Korn är allmännaste utsädet. Råg odlas till mindre del och upptager omkring 1/12:del av den besådda åkervidden. Även havre odlas här ganska litet, men odling av potatis har i senare tiden ansenligare tilltagit och visar sig ganska lönande.

Flera av stadens innevånare, särdeles ämbetsmän, ståndspersoner och handlande, har kryddgårdar för odling av åtskilliga köksväxter.

Åkerjorden såsom i allmänhet sandig är till följe därav även lättbrukad. Jordblandningar och mineraliska förbättringsmedel användas icke, och även artificiella gödselberedningar förekomma i ringa mängd.

Ängarna bestå för det mesta av ängslindor eller uppodlad mark, som ett eller flera år besås med säd och därunder väl begödslas samt sedan igenlägges till gräsväxt, vilken allt efter jordens bördighet kan fortfa i 10 à 15 års tid, varefter lindan ånyo uppodlas och begödslas. Till ringa del besås sådana lindor vid igenläggningen med timotej eller andra fleråriga foderväxter, utan överlämnas jorden genom självsåning åt sådana gräs och foderväxter som å naturlig hårdvallsäng allmännast förekomma. Avkastningen å fullt växtliga lindor kan beräknas till 200 lispund torrt hö på tunnlandet.

Av naturliga ängar förekomma nästan endast åtskilliga kärrartade sidvallsängar vid sjöstränderna som lämna ett sämre foder bestående mest av starrarter, och varå höavkastningen högst kan beräknas till 40 lispund på tunnlandet. Dessa ängar kunna ej förbättras annorlunda än genom dikning, plöjning och begödsling.

Oaktat ängesmarken genom odlingar av artificiella ängar, lämnar en, i förhållande till dess vidd och naturliga jordmån, betydlig avkastning

är densamma likväl icke på långt när tillräcklig för underhållet av den mängd kreatur som Tabellen för Staden upptager, utan måste årligen 1200 à 1300 vinterskrindor hö ifrån landet inköpas.

Betesmarken utgöres av skogsmarken och sjöstränderna vid de ägor som tillhöra staden, där kreaturen gå fria under sommarmånaderna. Men betet å dessa trakter är svagt och otillräckligt, så att boskapen därjämte under en stor del av sommaren måste genom stallfodring understödjas.

Skogen som tillhör staden samfällt, består av tall, gran och något lövskog. Den stora avbrukningen förmedelst blädning har så ruinerat skogen, att de största träden knappt uppnå en ålder av 30 à 40 år. Genom det starka betandet på den avbrukade marken antingen förhindras alldeles ungskogens återväxt, eller bliver densamma kort, vresig och buskartad. Till följe härav är skogen på långt när icke tillräcklig till vedbrand och stängsel, och timmer eller större virke saknas alldeles.

Förutom andra orsaker utgör bristen på betesmark, som tvingar stadens invånare att därtill upplåta skogsmarkerna, ett stort hinder emot införandet af ett bättre skogshushållningssätt, förmedelst de avbrukade trakternas instängande och besåning; och emedan detta och många andra hinder för en rationell skogshushållning åtminstone för närvarande synes oöverbinnerliga, hotar den redan förhanden varande skogsbristen att snart bliva lika fullständig som varaktig.

Det vanliga stängselsättet med granstör och kluvet eller oklvet virke af tall och gran, begagnas ännu, dock har, synnerligast i senare tider, stenmurar blivit allt mera bruklig, så att en stor del af stängseln därav utgöres.

Vanliga priset för en famn ved om 3 alnars längd, 3 alnars höjd och 1 ¼ alns bredd är för tall och gran 2 Rdr 3 sk och för björk 3 Rdr 36 sk Riksgälds."

I kungörelsen den 8 februari 1872 förbjöds all timmer och vedhuggning å stadens mark. Undantag var virke till gårdsel. De av stadens fattiga som var i oundgängligt behov av ved till eget bruk och inte kunde skaffa vedbrand genom inköp, kunde vända sig till drätselkammaren för att få upplysning om från vilken trakt av stadens mark de kunde få hämta sin ved.

Stadsfullmäktige beslöt år 1891 att begagnandet av flakar, finare giller och snaror för fångst av vilt skulle vara förbjudet å stadens odisponerade mark vid vite av 10 kronor.



Gårdsinteriör från slutet av 1800-talet

Antal kreatur

I Luleå stad fanns år 1852 57 hästar, 314 kor, 6 oxar, 27 ungboskap, 88 får, 42 getter och 13 svin

Betesmarken

Som nämnts i sockenkarteverket användes den del av stadens mark utanför stadsplanen som inte var upplåten som gårdor som betesmark för kreaturen. Det var i huvudsak skogsmark och sjöstränder. Genom det intensiva betandet skadades ungskogen och återväxten försvårades.

Gårdorna var inhägnade som skydd mot de betande djuren. De vanligaste stängslen bestod tidigare av granstör med kluvet eller okluvet virke av tall eller gran. Under 1800-talet blev det alltmer brukligt att uppföra stenmurar. Rester av sådan stenmurar kan man än i dag se inom Mjölkudden-Notviken.

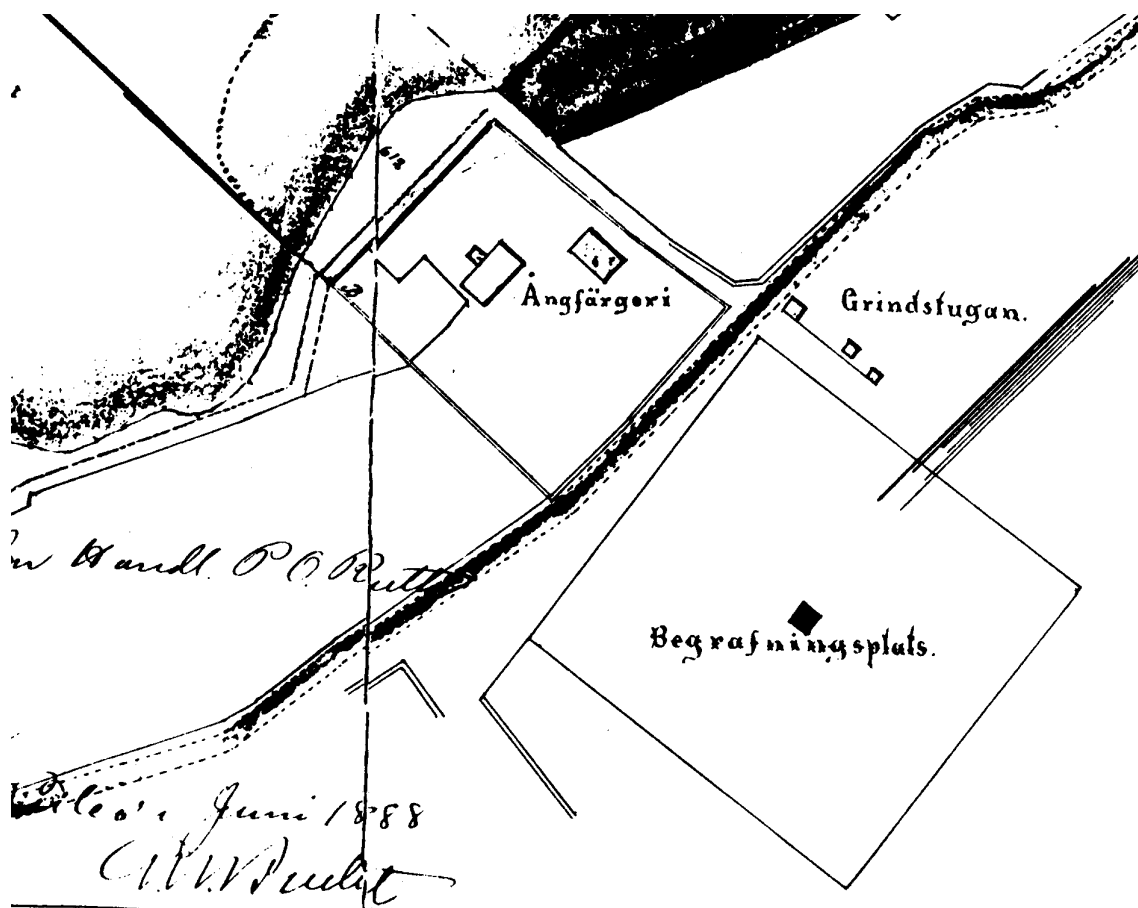
År 1870 utfärdades en kungörelse om att stadsborna icke fick sända sina kreatur andra vägar

inom staden än efter strandgatorna. År 1874 bestämdes sedan att de som bodde i västra stadsdelen och Skatan skulle driva sina kreatur antingen efter Södra Strandgatan eller efter Västra Tull- och Skeppsbrogatorna till Norra Strandgatan.

De som bodde i östra stadsdelen eller Svartholmen skulle driva sina kreatur efter Timmermansgatan och sedan antingen efter Östra Skeppsbrogatan för att komma in på Lilla Lulsundsvägen eller också åt Kronomagasinets för att komma in på allmänna landsvägen.

I kungörelse år 1870 erinrades kreatursägarna om att laga ansvar skulle komma att tillämpas mot den som utan förutgången anmälan begagnade betet på stadens mark eller på betesmarken släppte ut fler kreatur än som uppgivits.

Vidare erinrades om nödvändigheten att, så vitt det var möjligt, inte sända sina kreatur andra vägar inom staden än efter strandgatorna.



Grindstugan på en karta från år 1888

Grindstugan

För att hindra att kreaturen kom innanför stadplanen fanns ett stängsel med en grind ungefär vid nuvarande korsningen av Gammelstadsvägen och Svartövägen. Där fanns även en vaktstuga för grindvaktaren. Namnet Grindgatan påminner ännu om detta.

År 1918 ansökte förre dödgravaren och brandvakten J Åström om pension i form av fri bostad i den s.k. grindstugan så länge han och hans hustru levde.

Så sent som år 1917 beslöt fullmäktige att uppsätta ett stängsel på ömse sidor om Notvikens lägerplats för att utestänga kreatur från Nederluleå. När arrendetiden för Moritzängen gått ut skulle det området upplåtas till mulbete mot en årlig avgift av 2 kronor för varje kreatur.

Utsäde och avkastning (tunnor, medeltal för 5 år)

	Utsäde	Avkastning
Korn	190	1045
Råg	7	84
Havre	2	10
Potatis	105	1050

Inkomster från jordbruksarrenden mm

En stor del av stadens inkomster bestod av avgifter för jordbruksarrenden och tomtören mm. Jordskatten erlades år 1852 med 16 sk Banco årligen för varje tunnland av den upplåtna jordbruksmarken

År 1865 var mulbetesavgiften för kreatur som betade på stadens mark 1 riksdaler för en häst och 50 öre för en ko.

År 1872 bestämdes att för mulbetesrätten på Kluntarna m.fl. holmar skulle landsborna årligen erlægga 32 riksdaler för en ko, 5 riksdaler för en oxe, 10 riksdaler för en häst och 25 öre för får och getter.

År 1870 infördes en kungörelse i Norrbottens-Kuriren med anmodan till rotmästarna att var och en inom sin rote uppteckna antalet häst- och nötkreatur för vilka inom staden boende ville begagna betet å stadens mark samt att förteckningar i god tid före den 1 juli skulle avlämnas till stadskassören för rättelse vid debitering av löpande mulbetesavgifter

I 1868 års budget upptas som inkomst

Ängesarrenden	400 riksdaler
Jordskatt	650 riksdaler
Tomt & mulbete	300 riksdaler

Frågan om höjning av arrendeavgiften

Vid stadsfullmäktiges sammanträde den 19 oktober 1874 togs frågan upp om en eventuell höjning av arrendeavgifterna. Revisorena hade vid granskningen av räkenskaperna uppmärksammat de ringa inkomster som staden skördade av sina stora jordägor – jordskatten belöpte sig nämligen till endast 50 öre per tunnland – och undrade om det inte var lämpligt att höja avgiften.

Förslaget föranledde en omfattande debatt.

Herr Holm anförde som bifall till förslaget bl.a. att penningvärdet sedan den tid då avgiften först bestämdes, betydligt minskats. Under det att andra skatter hade ökats hade denna ensamt bibehållits oförändrad. Hade beloppen däremot utgått i natura, hade det nu motsvarat sitt ursprungliga värde. Han påpekade slutligen att andra städer med mindre ägovidd hade betydligt större inkomster av jorden och yrkade att avgiften skulle höjas från 50 öre till 1 krona per tunnland.

Herr Nyström ansåg frågan vara för viktig för att lämnas utan utredning. Han trodde inte heller att fullmäktige kunde ha rätt att ålägga någon ny skatt på jorden.

Herr Nilsson erkände att penningvärdet visserligen hade sjunkit, men trodde inte att man med säkerhet kunde förutsäga hur länge detta förhållande skulle fortvara och röstade emot förslaget.

Herr Holm instämde med Nyströms förslag att begära en utredning. Han vederlade Nyströms påstående att staden inte hade rätt att höja skatten med att anföra ordalagen i flera upplåtelsehandlingar där det nämligen stod –"med den afgift till staden som nu är erlagd å jorden eller framdeles påsättas kan" – och att det tillhörde fullmäktige och inte rådstugan att avgöra ärendet.

Herr Vålander ansåg att i förordningen om donationsjorden fanns bestämmelser som sade att inget av donationsjorden må för evärdelig tid till någon utlämnas. I detta samhälle tycks man dock inte ha rättat sig efter denna bestämmelse.

Han kunde inte inse att staden hade förlorat sin rätt genom att jorden övergått från den ene enskilde ägaren till den andre. Den som köpt ett stycke mark kunde naturligtvis inte få större rätt än vad säljaren haft.

Ordföranden instämde med föregående talare i att denna fråga icke ånyo borde upprivas. Det funnes många innevånare i staden vilka hade sitt huvudsakliga uppehälle av det lilla jordbruket. Skatten skulle mest drabba arbetare och man gjorde ont genom att höja den. Kostnaden för att uppbygga ett stycke oländig jord vore tillräckligt dryg förut och man borde ej genom skattehöjning ointetgöra all nyodling.

Herr Vålander bemötte ordföranden och menade att staden kunde väl inte vara en anstalt för att hjälpa några enskilda personer. Om man frågade sig vem som ägde den jord för vilken man nu ifrågasatte en höjning av avgiften, kunde väl svaret inte bli annorlunda än att den tillhörde staden. Därför borde man inte av någon slags barmhärtighetskänsla låta sig föranleda att bortse från vad stadens fördel krävde.

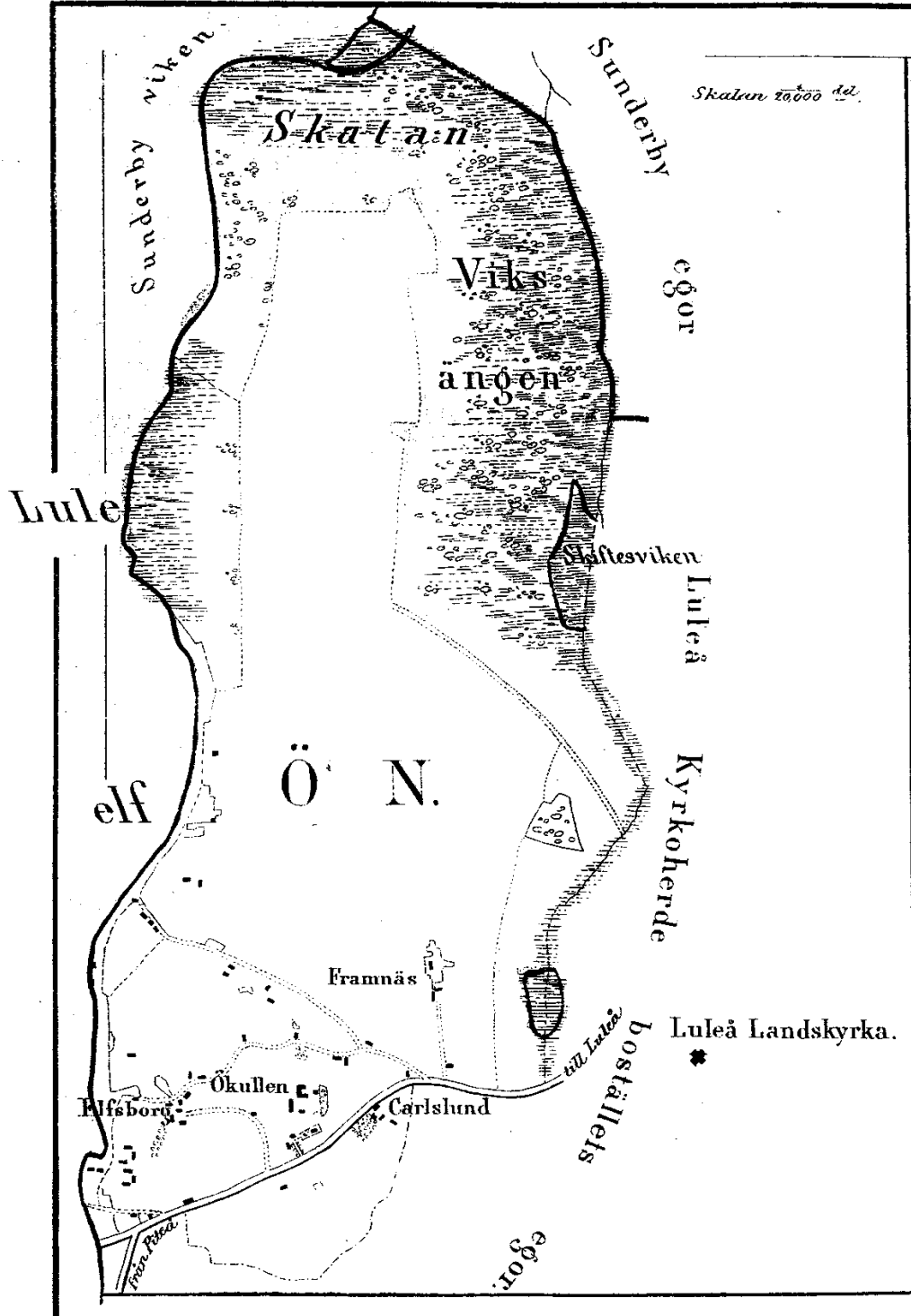
Herr Nyström tyckte att det var för mycket att betala en krona för tunnlandet för en jord som var synnerligen svår att odla.

Vid omröstningen blev det först avslag på frågan om en utredning. Sedan blev det även avslag på förslaget att höja avgiften med 50 öre.

Norrbottens-Kuriren hade följande kommentar till beslutet. "*Den utgång frågan fick är ägnad att leda till betraktelser som icke kunna bliva annat än föga smickrande för herrar stadsfullmäktiges majoritet. Att var och en ser sin egen fördel till godo är både vanligt och i viss grad tillåtligt och få torde de vara som helt och hållet kunna frigöra sig därifrån. Men att så låta behärska sig av sina egna intressen att man förbiser andras rätt eller icke ens vill göra en undersökning, om dessa möjligen äga bättre rätt än en självo, det måste anses för lika klanderoärt som oklokt. Genom ett sådant förfaringsätt ger man ju fritt spelrum för misstankar därom, att man vid beslutets fattande låtit sig leda av andra, än ädla bevekelsegrunder."*

Källor

Stadsingenjörer i Luleå, Del 1 1864-1929. Georg Palmgren 1992
 Sockenkarteverket. Georg Palmgren 1999
 Sockenkarteverket, del 2, tabeller, Georg Palmgren 2000
 Kvartersnamn i Luleå. Georg Palmgren 2004
 1832 års jordrannsakan. Akt i f.d Luleå Stadsingenjörskontorets arkiv
 Norrbottens-Kuriren 1874 m.fl. årgångar



Stadsön på 1857 års karta av Gustaf Liunggren

1832 års jordrannsaking i Luleå stad

Donationsjorden

När Luleå stad grundades år 1621 tilldelades staden vissa markområden som s.k. donationsjord. Marken fick inte säljas och inkomsterna från arrenden och tomtmören mm skulle användas för att bl.a. avlöna stadens tjänstemän.

Inom stadsplanen tilldelades borgerskapet tomter för bebyggande. Eftersom man var beroende av att kunna försörja sina hästar och kreatur med foder och även odla vissa grödor, fick borgarna även tillgång till odlingsmark inom stadens områden utanför stadsplanen.

Insyning

Marken utanför stadsplanen uppläts genom s.k. insyning. Området utstakades och uppmättes och man bestämde vilken avgift som brukaren för varje år skulle betala till staden.

Nyttjanderätten till markområdena kunde sedan överföras till andra genom försäljning, byten och arv mm och de nya ägarna kunde även erhålla fasta eller lagfart.

Jordrannsaking

Staden synes ha haft svårt att hålla reda på vilka som innehade alla vretar och gården. Markområden bytte ägare genom arv och försäljning utan att man sökte lagfart. Det förekom även att man

odlade upp större område än det som ursprungligen upplåtits vid insyningen.

För att reda ut förhållandena uppdrog staden år 1832 åt en lantmätare att verkställa en s.k. jordrannsaking. Den omfattade stadens donationsjord på Stadsön och Mjölkudden.

Över Stadsön fanns tidigare en uppmätning från år 1816 och för Mjölkudden-Notviken fanns kartor som upprättats åren 1806-1807. Båda områdena hade kartlagts av lantmätaren Mathias Boström

Vid jordrannsaking fick innehavarna söka styrka sin besittningsrätt genom att förete lagfartshandlingar mm. Akten ger en intressant bild av släktskapsförhållanden och kan vara av intresse för bl.a. släktforskare.

Ägonamnen

I namnen på de olika gårdorna ingår dels ortsnamn som t.ex. Mjölkuddsgärdet, Storgärdet och Maran och dels personnamn. De senare namnen har troligen anknytning till den person som erhållit den första upplåtelsen av marken eller som odlat upp den.

Källa: Akt i f.d. Stadsingenjörskontorets arkiv i Luleå

Charte Nummer			Areal	
12	Kyrkoherrgården	Befl Öquist o Läns m Östling	2.20	Innehafves af Öquist och Östling på grund af Rådstufvu Rättens Faste Bref af den 27:de Julii 1829
13	Hulltings Gärdet	Dito	1.16	do
25 69 119	Nygärdet Do do	Häradshöfd Boström Do do	2.13	Innehar enligt Rådhusrättens Fastebrief af den 3 Aug. 1829
123		Fahlgrens Enka		Låtit förete H Rn Protokoll af den 1:a Oct 1790 med deri intaget Testamente till Fahlgrens fördel samt Bouppteckning av den 28 januari 1814 efter afl Fendriken Ekmans Enka Magdalena Ekman som lämnat efter sig enda arfvingen Enkan Fahlgren som (?) en gärda i Bouppteckningen upptagen belägen söder vid Upplänningvägen
41 108 107	Storgärdet Do Do	Befm Björzell		Innehar enl Rådhus Rättens fastebref af den 19:de April 1830
24	Storgärdet	Häradshöfding Boström		Innehar enligt Rådhus Rn Fastebrief af den 3:e Aug 1829
27	Trätar Maran	Do		Uppgifves innehafvas Häradsh Boström utan åtkomsth.
71	Storgärdet			Skall innehafvas af Nils Sundbergs Jonassons arfvingar i Luleå Stad
72	Storgärdet		24 3/4	Uppgifves innehafvas utaf Nils Sundbergs Jonassons arfvingar i Luleå Stad
110	Storgärdet	Lars Henr Rosenqvist	15 5/16	Innehafves enligt Rådhus Rättens Lagfarts Protokoll af den 19:de Maji 1828, till hälften med sin styfdr
109	Storgärdet	Lars P Åström	7 1/3	Innehafves enl Rådhus Rns Protokoll af den 29:de Mars 1830
106	Storgärdet	Do	8 3/8	Begagnas af Åhström, med åtkomsten (saknas?)
44	Storgärdet	Johan Eric Enqvist	1:8 1/2	Innehafves 7/12 delar här af enl Rådhus Rns fastebref af den 3:e i denna månad och 5/12, Enkan Enqvist i giftorätt efter afl mannen
10	Storgärdet	Lars Kiellbergs Enka	23	Innehafves enl Rådhus Rns Domboks utdrag af den 15:de Nov 1819
67	Storgärdet	Olof Ruthströms Enka	19 1/4	Innehar Jorden enl Chartans Beskrifning och Bouppteckningen af den 29 mars 1809, efter afl fältv Olof Rutström
107	Storgärdet	Lars Henr. Bergqvist	31 1/4	Innehafves enl Rådhus Rns Lagfarts Protokoll af den 26:e April 1830, medelst 2:ne uppbud. Gärden försåld af P Rutqvist som den 1:a Maji 1828 förvärfvat sig den af Nils Sundbergs förm. Klock Bergman o Paus Fabricius i Afvan
83	Storgärdet	Joh. P Wikström	12 3/4	Skall innehafvas utaf J P Eriksson, men inga åtkomst handl och samma anmärkning som framdeles under No: 85 kan utvisa.
142	Storgärdet	Bergströms Arfvingar	29 5/8	I. af Rustmäst Hans Bergströms arfvingar enl köpebrief af den 20:de Julii 1802 och äro Änkan Anna Stina Bergström, s:n Anders och Fr? Berg-

				ström, samt mågen föraren Otto Lindvall
46	Storgärdet	Beflm L. Öqvist	2:5 1/2	Förut tillhört kyrkovärden I. Hollström. Men äges nu af Befallningsman L. U. Öqvist, som derå ärhållit den 29 mars, d 26 April och 24 Maji 1830 trenne gånger uppbud och Lagfart vid Rådstufvu Rätten
89	Ottonii Gärdan	Johan Jacobsson	1 1/8	Enligt Auctions Prot. af den 16:de sistl Junii innehafves och derå erhållet 2:ne Uppbud
54	En teg i Elfborgsgärdet	Gäst. Sundström	5 3/8	Innehaf: enligt Charta Beskrifningen och afhandl af d. 18 Mars 1822
11	Durkmansgärdet		19	Uppgifves ägas af Rådman Hahn
36	Elfsborgsgärdet	Kl Bergman	18 3/4	Enligt Charta Beskrifningen och afhandling med C U Schildt, J Hallsten och E S Hallsten af den 9:de Julii 1800
29	Do	Joh. P Nordvall	16 7/8	Innehafves enligt köpebref af den 6:e Junii 1830 hvarmed icke lagfarits
43	Vallgrensgärdet	Joh Er. Enqvist	2:2 1/2	Innehaf: 7/12 enligt Rådhus Rns Fastebref af den 3:e i denne Månad, återstoden innehar Enkan Enqvist i giftorätt
42	Ett gärde	Enkan Vallgren	1:4 1/4	Enligt Charta Beskrifningen
57	Do	Skomak. Er Bergström	20 5/8	Innehafver enligt ett emellan Ruthström och Bergström upprättadt köpebref af den 11:e Febr 1828 och uppgifves att Rutström förvärfvat gärdan af afl skräddaren Anders Burman
129	Do	Skrädd E F Brandt	3:31 3/4	Innehafves i lifstiden af afl Skrädd Strand, den efter fallit i arf till Skräd Carl J Brandts hustru, och äges nu till hälften af Brandt och 1/2 af hans barn
		Skom E P Sundström		Innehar enl Mag:s utslag af den 20 Decm 1830. Gårdstomt vid allmänna Landsvägen och en gärda neder (?) vid Luleå Elf hvars widd synebeskrifningen icke upptager. Skogv Sundström gör anspråk å gärdan
37	Elfsborgsgärdet	Klock. Bergman	28 3/7	Äger enligt Charta Beskrifningen. Se anteckning för nr 36
38	Do	Do	28 1/8	Do
39	Do	Do	18 1/4	Do
40	Do	Do	24 1/2	Do
40a	Kryddgården med gårdstomt	Do	17 1/4	Do
30	Elfsborgsgärdet	Joh Nordvall	28 1/2	Se anteckning för N:o 29
31	Do	Do	24 3/7	do
32	Elfsborgsgärdet	Joh. Nordvall	20	Se anteckning för N:o 29
33	Do	Do	20	Do
133	Storstensgärdet	Anders Lundström	1:26 1/2	Af Gärdan innehar Caisa B Landström 200:de qv.fm enligt köpebref af den 20 Sept 1829
73	Do	Sven Bogrens Enka Sara	24 1/2	Sven Bogren har förvärfvat sig gärdan enligt Härads Rns Protokoll af den 22 October 1812 och sedermera efter Bogren tillfallit enkan Sara Greta Bogren och Bogrens barn, enl Boupppteckning af den 23 mars 1824
147	Nygärdet	Enkan Brita Lifbom	1:16	Enkan Lifbom äger till 1/2:ten med Sönerne gärdan enligt köpebref af den 23:dje Junii 1808 emellan deras man och fader J Jönsson och Lars

				Jönsson
35a	Gårdsgärdet	Prost Antman	2:20	
125	Nygärdet	Johan Berglund	1:7 5/8	Enligt Charta Beskrifningen och Bouppt instrum efter svärmodern Brita Anders dtr af den 2 Nov 1820
140	Gårdsgärdet	Afl Skrädd Renmans arfv	1:19 1/2	Innehafts af Eric Renman enligt afhandling med J Renman och Hans Renman af den 26 Martii 1785, hvarmed ej lagfarits och efter Eric Renmans död fallit i arf åt dennes arfvingar sonen Joh Ol Renman, Abr Renman och Bobergs husturu och Lindströms barn
3	Kyrkherrgärdet	C Joh Wikström	3:8 1/4	Innehafves enligt Rådhusrättens Protokoll af den 17:de September 1832, 1:a uppbudet beviljat
90	Do	Do	3:3/4	Do
120	Mara do	Do	1:22	Do
77	Kyrkherrgärdet	Beflm Öquist	2:11 3/4	Äges af Expeditions Befallningsmans L U Öquist enligt Rådstufvurättens fastebref av den 4 October 1830
68	Do	Magdalena Anna Caisa Rönngren	3:4	Innehafves enligt Charta Beskrifningen och Boppteckning af den 29:de Nov 1819, efter afl fältv Olof Rutström
81	Bolins Rödningen	Olof And Rönngren	5:26	Gärdan har Handl Olaus Bohlin den 20:de April 1794 försålt till Bn Nils Nilsson i Westmarken, som den 12:e Sept 1795 transporterat köpebrefet på sockneskrifvaren Anders Rönngren, hvilken åter den 14:de mars 1832 öfverlätit alla sina Fastigheter till sonen Olof Anders Rönngren, som dermed icke lagfarit.
145	Do	Do	28 3/4	Innehafves enligt Rådstufvu Rns fastebref av den 15:de Sept 1828
118	Bohlins Rödningen	Handl Jon Sundberg	1:	0Äges af Handl Sundberg enligt köpebref af den 29:e April 1815, hvarmed icke är lagfaret
48	Åhströms gärdet	Beflm Öquist	2:28	Se anteckningen vid N:o 46
59	Swedbergs gärdet	Skom Eric Bergström	2:9 1/2	Se anteckningen för N:o 57
130	Måns-gärdet	Skrädd C Fr Brandt	24 1/4	Se anteckningen för N:o 129
124	Gladgärdet		1:29	
148	Inspector gärdet	Fanj N Segergren	3	Innehafves enligt afhandling af den 1:a Mars 1830 varmed icke lagfarits
149	Do	Do	3	Do
141a	Do	Anders Sundqvist	6	Innehafves enligt köpeafhandling af den 26:e Oct 1797 och Charta Beskrifningen hvarmed icke lagfarets
47	Gubbgärdet	Befman Öquist	24 1/4	Se anteckningen vid N:o 46
66	Inspector gärdet	Fanj Segergren	2:23	Uppgifver sig hafva fått jorden i gåfva efter sin afl svärmoder Maria Södermark
78	Nils Nordströms gärdet	Joh Er Enqwist	2:7 1/2	Se anteckningen för N:o 43
60	Ahlmans gärdet	Do man	1:24	Äges ensamt enligt Fastebref af den 3 Sept 1832
141	Gårdsgärdet	Anders Sundqvist	2:1 3/4	Äges enl Rådhus Rns Lagfarts Protokoll af den 16:de Junii 1828 och 1:a uppbud beviljat, men åtkomsten icke styrkt
64	Haragärdet			
135	Domaregärdet	Enkefru Prost	2:31	Åtkomsten icke utredd

		Eurén	1/4	
28	Haragärdet	Handl Jon Sundberg	1:27 1/2	Innehafves enl Köpeafhandling af den 27 Martii 1830 hvarmed icke lagfarits
58	Haragärdet	Skom Eric Bergström	24	Se anteckningen för N:o 57
85	Domargärdet	Joh P Wikström	13 1/2	Äges enl boupppteckningsinstrument af den 2:a April 1825 och öfverenskommelse af den 21 April samma år med afl Hans Backman och dess hustru, hvarpå icke lagfarit
113	Do	Anders Lundström	12 3/4	Begagnas af Lundström enligt afhandling af den 5:te Nov 1817
70	1/3 del i N:a Kyrkherrgärdet	Enkefru Rutström	27	Eganderätten utredd meddelst afhandl af den 27:de Decemb 1811 med målaren P Stenberg och hustru
34	Kapplands Rödningen	Pastor Sehlstedt	25 3/4	
35	Do	Do	27 5/8	
45	Pilfeldts gårdet	Joh Er Enqvist	1:27 1/4	7/12 äges af Enqvist enligt fastebref af den 3:de Sept 1832 och Enkan Enqwist i giftorätt resten
126	Vid Uppl.vägen	Enkan Lisa Gr Åström	19	Åtkomsten utredd genom ett af Elisabeth Ekman eller Jacobs dr den 12 Junii 1800 till Lisa Gr Åhströms förmån upprättade testamente
127	Vid Elfven	Enkan Cath Öström	18 1/3	Innehar enligt köpebref med Nils Åberg och Cath Pilgren af den 2:a Sept 1798 hvarmed ej lagfarits
128	Do	Johan Pilfeldt	2:24 1/2	Åtkomsten icke utredd
102	Grönbergs gårdet	Lars Henr Bergqvist	2:22 1/2	Se anteckningen för N:ris 101
114	Domar gårdet	Jacob Sundström	9 3/4	Innehafves enligt Rådhus Rns Lagfarts Prot af d 13 Oct 1828 och derå erhållit 2:ne uppbud
134	N:a Domare eller marksluts (?) gårdet		2:25	Gärdan tillförne innehafts utaf Joh Helin enligt Rådhus Rättens prot af d 3 juli 1815. Innehafves nu utaf fem personer, nemnl L J M Åman, Joh Brännström, hvilka företett Råhus Rns lagfarts hn af den 3 mars och 11 Aug 1828, och Jacob Rutberg, hvilken uppvist köpebref af den 16 Oct berörde år, Lars Norqwist som företedt köpeafhandl af d 25:e Junii 1822, samt enkan Caisa Lisa Rönqvist som åtkomst icke vist - men hvarderas andel kan icke utredas
87	Domare gårdet	Joh Brännström	10 3/4	Innehafves enl Rådhus Rns fastebref af den 12 Maji 1828
88	Do	Do	13 3/4	Do
111	Domare gårdet	Lars H Rosengren	8 7/8	Äges af Rosengren och hans hustru samt hennes med förre mannen Lars Ekblad som aflade omynd dr enl Rådhus Rns lagfarts prot af d 19 Maji 1828. 2:ne uppbud medd
5	Do	Do	29	Jacob Bentzlin erhållit Råhus Rns fastebref den 11 Junii 1827 å 14 1/2 kpl och enl afh af den 24 mars 1832 bortbytt till L H Rosengren, varandes med sistn köp icke lagfarits. Hvarjemte företedes avh af d 8:de Aug 1825 hvarigen Jacob Bentzlin försålt 150 fl till Joseph Brändlöf utan lagfart, hafvandes dessutom Jacob Bentzlin enl

				afh af den 25 Sept 1832 till Lars Norqvist försålt 800 qvadratrefvar
86	Domare gårdet	Lars Norqvist	1 3/4	Innehafves enl köpeafhandling af den 25 September 1832
112	Do	Do	2 3/8	Do
99	Grönbergs gårdet	Anders Westling	2:13 1/2	Innehafves enligt Testamente intaget i Rådhus Rns protokoll af den 18 Maji 1829
121	Stenbergsgårdet	Befl L U Öqwist	3:28 1/4	Innehafves enl Charta Beskrifningen af fanjunkaren J Ol Stenbergs arfvingar och äges nu af Befallningsman L U Öqvist jemlikt Rådstufvurättens lagfarts Protokoll från den 25 Maji 1829 derå samt meddelades derå 2:ne uppbud
2	F d Borgm Embetsjord	Jacob Sundström	2:26 1/2	Innehafves enl Rådhusrättens fastebref af den 19:de mars 1827
117	Bohlins Rödningen	Comm Palmgren o Jacob Rutberg	3:3/8	Palmgren innehar 1/2:ten enligt Rådhus Rns protokoll af den 6 Aug 1832. Och andra hälften innehafves af Jacob Rutberg i grund af hwad N:o 116 visar
132	Gowenius rökningen	Skrädd C F Brandt	3:4 1/4	Se anteckningen för N:o 129
131	Ljung Gärdet	Do	1:31 1/8	Do
139	Ekmans rökningen	Caisa Br Landström	16 1/4	Enligt Charta Beskrifningen innehafves af fru Längman. Egendomen innehafves af Jöns Ekman som den 8 Oct 1798 uplåtit den till numera afledne Carl Jönsson, hwilken åter den 15 Sept 1824 genom gåfva öfverlämn den till sin drson Carl Eric Sundström. Som den 24:de Apr 1826 försålt egendomen till farbror Joh Er Ersson i Bensbyn, som den 1:a Maji sama år afstått egan till Caisa Brita Landström
26	Fagerlunds rökningen	Jacob Rutberg	4:4 3/4	Innehafves enl Rådhus Rns fastbref af den 28:de Junii 1830
14	Christoffers Gärdet		2:20 1/2	Uppgifves innehafvas utaf J Jr Ruth och Lundbergs arfvingar enl Rådstufve Rättens fastebref af den 28 Junii 1830
8	Rigärdet	Länsman Em Östling	4:14 1/2	
9	Do	Do	1:14	
7	Orrgårdet	Lars Wikström	2:19 1/3	Förvärfvat af Herr Capten Ruth enligt köpebref af den 8:de Febr 1827 och lagfaret den 12 Febr, 19:de Mars och 23:e April berörde år - som fasta meddelats den 7:de Januari 1828
4	Rigärdet		6:23 1/2	Af denna gärda innehar Lars Wikström enligt ofvan åber handling 1 tunnland 1 3/4 kappland, hvarå likaledes 3:ne uppbud erhållits. Återstoden 3 tunnland 21 3/4 kappland förmenas innehafvas utaf Berg
27	(Trätarmaran)	Häradsh Boström, förut absens	3:13	Har enligt Charta Beskrifningen tillhört Assess. Boström, men skall nu innehafvas utaf häradsh. Utan att någon åtkomst är utredd
17	Hållhågnaden		12:2 1/2	
105	Eric Hans Gärdet	Olof Bentzlin's enk	5:22 1/2	Olof Bentzlin i lifstiden har meddelst afhandling af den 25 Junii 1798 förvärfvat sig gården af Joh.

				Hansson i Bensbyn, och innehafves nu af Enkan Maria Bentslin enligt med afl. Mannen upprä- tat och i Härdas Rns protokoll för den 13 Decem 1830 intagit Testamente på lifstiden
6	Lillrödningen	Anders Bergström	2:1/2	
146	Norströms Röd- ningen	Jacob Sundström	1:12 3/8	Innehafves af Sundström enl Rådhus Rns Lag- farts Protokoll af den 13:de October 1828 och erhållit 2:ne uppbud.
65	Nygärdet		3:15 1/2	
15	Sundströms Röd- ningen		6:29	Denna gärda som tillhör enl Charta Beskrifning- en afl. Nils Sundströms sterbhus delägare i Lu- leå Stad, har den 15:de och följande dagar i Aug månad år 1817, blifvit skiftad emellan Sterbh.delägarne i 7 lotter, deraf lotten N:o 4 om 1 tld 5 kpl har tillfallit Peter Sundström, nu för- värfvats af svarfv Lars H Lundberg i lifstiden enl Rådhus Rätns Lagfarts Prot af den 11 juli 1828 och derå uppbud berörde dag den 31 mars och 14 Julii nämnde år meddelats, innehafves nu af Lundbergs enka och barn. Lotten N:o 1 om 1 tld 14 3/8 kpl har tillfallit dr Anna Elis. Sund- ström, och af hennes man Joh. Norling försålts till L:tj Rosengren, som derå den 19:de mars, 9 Junii, 3 Sept 1832.erhållit 3:n upbud. Lotterne N:o 5 och 7 om tillhopa 2 tld 22 1/4 kpl har til- fallit Sonen handl Nils Sundström och Enkan m:m Naestiuss, och hvilka lotter Rosengren köpt wid försäljningen af afl häradsskr Södermarks fastigheter, samt derå den 19 Marti och 9 Julii erhållit 2:ne uppbud; hvarjemte Rosengren an- mält, att Anders Sundqvist i GI Staden enligt öfverenskommelse af den 26:e mars 1830 förvär- vat sig hälften af sistnämnda lotter om 1 tunn 11 1/8 kpl. Skolandes Skrifv And. Bergström innehafva lotten N:o 3 om 1 tunn 17 1/2 kpl.
138	Ekmans Rödning- en	Johan Nordberg	2:22 3/4	Gärdan har innehafts af Jöns Ekman som den 8:e Oct 1798 öfverlätit den till Carl Jonsson i lifsti- den,. Som jemte dess ännu lefvande Enka Cath. Persdtr warest uti Härdas Rns Protokoll för den 7 Decemb 1830 intagit Testamente gifvit den till Johan Nordberg; men å grund af öfverenskom- melse af den 24 Nov 1831 med Carl Jonssons barn och arftagare innehar Enkan Egendomen i sin lifstid
137	Do	Do	11:24 1/2	Se föregående anmärkning
136	Gårds Tomten	Do	17:7/8	Enligt Charta Beskrifningen ägs af Carl Jonsson, som jemlikt Enkan Margareta Holmbergs skrift- liga bevis af den 21:a Sept 1832, köpt af Jonas Holmberg i lifstiden och förhållandet i öfrigt som med N:o 137 och 138
55	Ett gärde vid Elf- ven		9:9 7/8	Egendomen innehafts enligt Charta Beskrifning- en af Målaren Jon Holmberg i lifstiden, hwars Enka enligt afhandling af den 23 Nov 1822 för-

				sålt till Skrädd NP Utterström area 1 Tunneland och jemlikt afhandling af d 4:de Junii 1828 uplåtit ungefärligt 1 Tld till Jac. Rutqvist, som åter meddelst köpebref af d 20 mars 1830 försålt 1/2:ten af sin andel till Nils Laestadius och enl köpeafhandling af den 26:e Aug 1829 andra hälften till Henric Bergqvist, som derå den 26:e April, den 24 Maji och 5:e Junii 1830 fått 3:ne uppbud och sedermera den 6:e Nov nyssnämde år, försålt ifrågakomne andel till N Laestadius. Vidare har den 20:de December 1826 Enkan Holmberg och hennes Son Jon. Holmberg försålt 24 kvadrat ft till Jacob Sundström; hvarjemte John Henriksson i Gäddvik, jemlikt Rådhus Rns Lagfarts Prot för den 10:de Sept 1832 förvärfvat sig 1 Tunneland 21 1/4 kpl
61	Åmansgårdet	Anders Brander	5:16 1/2	Innehafves enl Rådhus Rns fastebref af den 29:de Aug 1831
62	Myran	Do	3:8 1/2	Do
108a	Harlins Rödningen	Enkan Helena Jacobsdtr Degerlund	4:19 1/3	Gärdan tillhört Joh. Harlin i Luleå stad, som den 10:de Mars 1800 försålt den till förre Nybyggaren Jöns Ersson, hvilken åter den 25:e Sept 1802 uplåtit den till Enkan Degerlund
122	Nybruket i Holmbergsgärdet		2:1 3/8	Enligt Charta Beskrifningen innehafs utaf Länsman S Sundbergs Sterbhusdelägare och vid den 4:e Oct 1828 hållen auction inropats af Inspect O M Sundberg som den 9:e Maji 1829 uplåtit gårdan till Jöns Lindgren i lifstiden och innehafves 1/2 af gårdan af Jacob Rutberg enl und N:o 116 åberopade handling. Och den 2:a hälften har Jöns Lindgren den 18:e Maji 1830 öfverlåtit till Petter Lindqvist i Gl Staden utan att någon derå dermed lagfarit
116	Vid Härr Jöns Rödningen	Jacob Rutberg	3:12	Innehafves I följd af ett af Jöns Lindgren i lifstiden upprättat och i Rådhus Rns Protokoll för den 6 Aug 1832 införd handling
51	Do	Gästgifv Sundström	3:11 1/8	Enligt Köpe afhandling af den 20:de Jan 1812 har und.off Jacob Lindebaum som af Mag. Suret? John Sundberg den 21:a April 1809 förverfvat gårdan försålt den till Enkan Brita M Wikström och hennes drar Maria och Anna, hvilken senare nu är gift med Gästgif Pehr Sundström som den 11:te Sept 1827 förvärfvat Maria Wikströms andel af henne och mannen Batallionsläkaren Joh Klinikmist (?) Med Egendom icke lagfartet.
143	Herr Jöns Rödningen	Do	3:24 1/2	Innehaft af Joh Jansson i Bälinge på grund av Luleå Rådhus Rns Rätts dom den 21:a Jan 1826 och denne Johan Janson har den 30:de Nov 1825 öfverlåtit gårdan till sin dtr Brita Stina Johansdtr hvilken jemte hennes sedermera blefne man Eric Öhlund den 17:de Maji 1830 försålt gårdan till Jan Rutqvist som åter den 19:de Julii nyss.nde år bortbytt gårdan till gästgifvaren Sundström

52	Herr Jöns Rödningen	Do	3 14 1/4	Äges af gästgifvaren Pehr Sundström enligt Luleå Serskilta Rådst Rätts dom af den 21:a Jan 1826
53	Herr Jöns Rödningen		2:21	Dessa Gärder hafwa af Luleå Stads Serskilta Rådstufvu Rätt den 21:a Janu 1826 blifwit tilldömda Johan Janson i Bälinge och Gästgifvaren Pehr Sundström, hvilken senare efter det Jac Rutqvist af bemålde Joh. Janssons dr Britia Christina Johansdr och hennes man Eric Öhlund förvärvat sig gården N:o 144 till nemnde Jac Rutqvist den 27:de Julii 1830 bortbytt gården N:o 53 emot erhålande af gården N:o 144. Hafvandes Rutqvist sedermera den 9:de April 1831 försålt af motstående Gärda vid pass 3 Tunneland till sin broder J Jr Ruth
144	Do		3:20 1/4	Do
75	Rosens Gärdet	Swen Bogrens Enka	1:12 1/2	Enligt Charta Beskrifningen har Sven Bogren i lifstiden innehaft gården som är uptaget å Boupt efter honom af den 23. Mars 1824 och Gärden begagnas nu af Enkan och hennes Måg P Åhström
100	Långrödningen	Anders Westling	2:31 1/4	Se anteckning för N:o 99
92	Nybruket i Öhn		31 1/2	Enligt Charta Beskrifningen har jorden ägts af afl fjerdingsman Henric Bentzlin och hans son Jacob Bentzlin har enligt köpeafhandling af den 17:de Maji 1832 uplåtit ägan till Eric Forsling i Sunderbyn, icke dermed lagfarit.
96	Rödningen i Öhn	Olof Laestadius	3:10	Enligt Charta Beskrifningen har gården innehafts af Joh: Eric Laestadius i lifstiden, som medelst en i Härads Rättens Protokoll den 30:e April 1825 intagen afhandling öfverlåtit sina ägor å Donationsjorden till sonen Olof Laestadius, som dermed icke lagfarit.
97	Nybruket i Öhn	Enkan Anna Landström	22 3/4	Se anmärkningen nedanföre vid N:o 78
93	Do	Lars Henr, Bentzlin	1:1	Enligt Charta Beskrifningen har gården innehafts af afl fjerdingsmannen Henr. Bentzlin och nyttjas nu af sonen Nils P. Bentzlin
96a	Do	Olof And Laestadius	3	Se anteckningen för N:o 96
94	Do	Nils Bentzlin	9 1/4	Enligt Charta Beskrifningen tillhör afl fjerdingsmannen Henric Bentzlin och skall nu tillhöra sonen Nils P Bentzlin
98	Do	Do	2:7 1/2	F Til? Hollströms delning af den 6:e Aug 1832
91	Do	Nils Bentzlin	2:5	Se anmärkningen för N:ris 94
82	Ett Gärde I Öhn	Jöns Boström	6:17 1/4	Enligt Rådhus Rättens Fastebrief af den 24:de Jan 1831 äger H P Rutqvist 2:ne Tunneland, som uplysts utgöra östra delen af gården, och återstoden innehafver Boström, som skall erhållit Gärden efter dess svärfader Jacob Sundström
95	Nybruket i Öhn	Olof And. Laestadius	1:10 1/2	Se anteckningen för N:ris 96

1	Borgmäst. Rödningen	And Westling	5:22	Innehafves af Westling i följd af Rådstufvu Rätstens fastebref den 11:te Junii 1827
103	En rödning i Öhn	Lars H Bergqvist	2:17 1/3	Se anteckningen för N:ris 101
104	Do	Do	22	Enligt Charta Beskrifningen har ägan innehafts af Zackr. Åströms arfv. Och den 7:de Maji 1831 har sonen Zackr. Åhström försålt den till L H Rosengren som den 9:de Janu och 27:de Febr 1832 derå erhållit 1:a och 2:a uppbudet.
49	Ekbäcks Gärdet	Befallningsman Öqvist	8:2 5/8	Se anteckningen för N:ris 46
56	Åmans Gärdet		2:16	Enligt Charta Beskrifningen innehafts af Målaren Jon Holmberg i lifstiden och uppgifves nu ägas af Enkorne Greta och Elsa Holmberg samt den sistnämndes omyndiga barn
74	Do		1:1 3/8	Tillhört enligt Charta Beskrifningen Enspännaren Sven Bogren i lifstiden och begagnas nu af Enkan Sara Bogren och hennes måg Jan Åström
76	Rödningen		5:19	Se anmärkningen för N:o 74 eller föregående
80	Norrom vägen		7	Uppgifves skola ägas af Invånaren J O Rutström
79	Thalins Rödningen		2:13	Anmäldes ägas af L H Nordströms arvingar och förm: Handl Sundberg skall innehafva handlingar härom
70a	Rönningen	Enkefru Rutström	1:28 3/4	Enl afhandling af den 4:e April 1805 har afl Mag Suret? A Sundberg o hans hustru E M Sundberg försålt gårdan till fältv. OI Rutström, hvars enka och barn den nu innehafver
16	Maran vid Klockar Åkern		4:26	Tillslagits Gästgifveriet i Luleå Stad
50	Nygården	Befm. Öqvist	1:2 1/8	Se anteckningen för N:o 46
	Hermansängen	Jacob Sundström	1:28	Enligt Stadens Äldstes beslut af den 27:de April 1821
	Upplänningsvägen	Lars Henrik Bentzlin		Enligt Magistratens utslag af den 2:a Julii 1832
	I Skatan	Er: Westerlund o Jan Åström		Enligt Magistratens utslag af den 13 Aug 1832, innehafves på 35 års tid
466	Ögården vid Herr Jönsrödn.	Gäst: Sundström	4:5	Enligt Magistratens utslag af den 19 Aug 1812
466	Do	Do	3:26	Enligt Magistratens utslag af den 28 Junii 1820
460	Do	Jöns Boström	1:6	Enligt Magistratens utslag af sistnde dag, men innehafver enl Herr Landtm Hollströms Charta 1 tld 22 kpl
22a	Do	Eric Forsling o And. Westling		Westling 1/3:del och Forsling 2/3, men kunde ej vidare åtkomsthhandlingar förete än Magistratens protokoll till Syn af den 29:de April 1822
463	Nära Bergm: Rödn:	L H Bentzlin		Företedt Magistratens Protokoll af den 21:a December 1821 som förordnar om vidare Syn, utgör enl Charta Beskrifn. 1 tld 17 kpl. Och den 3:e April 1823 har marken blifvit åt Lars Hendric Bentzlin upplåten
		L H Bergqvist	25 3/4	Företedt Magistratens Protokoll af den 21:a December 1821, som förordnar om vidare syn
		Bogrens Enka		En insyning invid N:o 98, men inga handlingar företedda

	Hästhägnaden utmed N:o 49	Befm: Öqvist	3:23	Enligt Magistratens Utslag af den 28:de Maji 1820 men begagnar enl Charta Beskrifningen 5 tld 19 kpl
	Vid Vintervägen N:o 76	Bogrens Enka		En insyning, men inga handlingar företedda
	Vid Bergm: Rödn:	L H Bergqvist	8 1/2	Gärdan förut innehafts af Nils Sundberg och har N:o 462, Intet utslag företedt
	I Öhn	Nils Almqvist		Numera Handl. Jonas Sundberg. Inga handlingar företedda
	Do	Olof Nyström		Numera Bn Jacob Pehrsson
427		Fiskaren Fredr. Östman	3:7	Enligt Charta Beskrifning tillhör Östman, men inga handlingar företedda, ägarn absens
428	Kalfhalsen	Rådm. Benj. Hahn	3	Ägar absens men enligt Charta Beskrifningen tillhör Hahn
428½	Do	Do	20	Do
55	Ericslund		38:1	Do
188	Bostrands Gärdet		2:3/4	Enligt Charta Beskrifningen tillhört Aron Bolander och skall nu innehafvas af Arbetsk. Nils Landström, men inga handlingar företedda
202	Bostrands Rödningen		4:7 1/2	Enligt Charta beskrifningen tillhört Petter Höglund men skall nu ägas af förra skepparen Ol. Åhman som äfven tillstädes icke hade handlingar
355	Bostrands Swedjan		4:28	Enligt Ch. Beskrifningen tillhör Sjömannen Is. Bolin som dock frånvarande
409	Kalfhalsen		1:5 1/4	Skall tillhöra Stenholms dr. men inga handlingar företedda
410	Mjölkudden		17:1/2	Enligt Ch. Beskrifningen tillhör Rådm. Nordström. Oinsynt
4	Swedjan		3:30 1/2	Uppgifves tillhöra Rådm, Nordström
5	Do		2: 5 1/2	Do
126	Swedjan		3:30 1/2	Anslagen Borgm. Till Embetsjord
127	Do		2:15	Do
239,378	Bostrands Swedjan		10:1 1/4	Enligt Rådstufvurättens faste Brefver af den 28:de Aug. 1821 och 11:te December 1823 äger Handl. Bergmansson 2½ tld och återstoden som Bergmanson förment vara wid pass 1 tld skall tillhöra fiskaren Johan Landqvist
442	Mjölkudden		12 3/8	Oinsynt äga innehafves af Bergmansson som uppgifvit sig hafva betalt 12 Rdr Banco därför till Staden
420	Kalfhalsen		5 3/8	Oinsynt mark Enligt Ch. Beskrifningen tillhör Doctor Waldenström men skall rätteligen ägas af Johan Landqvist, som här med detta upptages
204	Rödningen		2:20	Enl Ch. Beskrifningen tillhört Skomakaren N.P.Åhrström men uppgifves nu innehafvas af Doctor Waldenström, derom R.R. fastebref af den 8 Dec 1828 företeddes
450	Mjölkudden		25 3/4	Do
303	Rödningen		2:7 3/8	Enligt Ch. Beskrifningen tillhör Fiskaren And. Sundman hvars enka Stina Sundman nu skall innehafva gärdet

448	Mjölkudden		6 3/4	Oinsynt tractt enahanda förhållande som med N:o 303
445	Mjölkudden		2:30 1/2	Enligt Ch. Beskrifningen tillhör Rådm. Hamrens concursmassa
446	Mjölkudden		12:2 3/4	Enligt köpe afhandling af den 21 Januarii 1820 har Handelsman Nils Petter Montell i lifstiden upplåtit gården till Apotekar Samuel Lundström, hvilken den 9:de Februarii århålit 1:sta uppbud och innehafves nu gården af Enkan och hennes sednare man Lagervall
339	Mjölkudden		1:24 1/2	Enligt Ch: Beskrifningen tillhör Timmermannen Eric Bränström som å gården fått Magistratens utslag af den 30 Sept 1824
158-161	Gabriels gårdet		5:25	Tillhör Doctor Walldenström enl R R lagfarts Protokollen af den 11 Oct. och 13 Dec 1830
165-168	Do		5:25 3/4	Skall tillhöra Bokbindaren Joh. Sandgrens Concurmassa
141	Rödningen		4:12 3/4	Enligt Ch: Beskrifningen tillhört Enkan Anna Maria Vennman efter vilken gården fallit i arf till Handl. Bergström och hans hustru
272	Mjölkudds gårdet		10:11 1/4	Enligt Rådstufvu Rättens fastebref af den 20 December 1830 och Landtmätare Hollströms år 1831 upprättade Charta innehafver Sadelmakaren Nils Petter Broman hälften af berörda gårda med 3 tld 5 kpl och den andra hälften deraf endast 3 tld 26 kpl är nyttig mark besittes af Fiskaren Nils Petter Sundström som ärft den efter sin fader och förklarar sig ärna utlägga onyttiga 1 tld 10 kpl
83	Framnäs wid Kalfhalsen		17 3/8	Har enl. Ch. Beskrifningen tillhört afl. Handl. Adam Ruth och vid en den 25:te October 1822 wärkställd och den 25:te Jan 1823 fastställd delning emellan hr Capten Ruth och des nu mera med döden afgångna moder Enkan M.M. (?) ,dervid gården beräknas 16 tld 27 1/8 kpl ?
417	Mjölkudden	Sadelmakaren N. P. Broman	3:8	Enligt Rådstufvurättens fastebref af den ?
177	Stor Mjölkudds Gårdet		4:9	Enligt Ch: Beskrifningen tillhör Urmacaren C. F. Dickman
31	Norgrens gårdet och Clockar Rödningen		7:7 1/2	Enligt Ch: Beskrifningen tillhör afl. Handl. Abram Ruts sterbhus, och Rådman Ruth fått sig gården den 20 October 1789 upplåten af Stads Sekreteraren Anders Lundberg, som den 4 Maji, 29 juni och 27 Julii 1789 århålit 3:ne uppbud
459	Mjölkudden		13:14 3/8	2/3 äges af Handl. Åkerström. 1/3 som innehafves af Herr Capten Jacob Lindström i Stockholm har enligt gåfvobref af den Septemb. 1832 blifvit skänkit den ena hälften till Hustru Maja Stina Harlin och den andra hälften till omyndiga Jungfru Anna Christina Lindström
198	Kalfhalsgårdet	Joh. Aron Bolander	5:	
405			8	Enligt Ch: Beskrifning tillhört afl. Handelsman Nils Sundströms concursmassa
413	Olofslund	Glasmästar Olof	8:3	Enligt Ch: Beskrifning insynt åren 1815, 1819

		Boström		
421	Kalfhalsen		4:11	
6	Engmans Swedjan			utmark
434	Mjölkudden		27 3/4	Oinsynt mark begagnas af Rådm. Hedström
124	Engmansgårdet i Mjölkudden		3:16	Äges af Rådman N. P. Hedström enl R. R. Utslag d 11 Nov 1809 och Lagfarts Protokoll den 5 Aug 1871
37	Engmans Swedjan		2:20 1/2	Enligt Ch: Beskrifningen tillhört Hans Lindgren, men innehafves nu af Rådm. N. P. Hedström, utan att handl härom företedda
419	Mjölkudden		1:29 3/4	Uppgifves skola innehafvas af Fiskaren Eric Wikström, men inga handlingar företedda
418	Mjölkudden		1:27 5/8	Enligt Ch: Beskrifningen tillhör Fiskarne Eric Wikström, Hendric Johan Strand, men inga handlingar företedda
64	Engmans Swedjan		7:8 3/8	Enligt Ch. Beskrifningen tillhört Stads Secreteraren Sundborg i listtiden, men jemlikt Boupp-teckning af den 18 Aug. 1818 äges af Enkan Helena Thun, som genom testamente af den 23:de December 1817 upplåtit den åt handlanden Ol Bergmans Fru M.M. Sundberg, hvilka nu egen-domen besitta
99	Mjölkudds Röd-ningen		21:9 3/4	Enligt Rådstufvu Rätten tvenne fastbref, af den 22 februari 1822 innehafver Skepparen Hans F. Sundvall tillhopa 12 tld 9 5/8 kpl o återstoden af gården, uppgifwes tillhöra afl. Rådman Ruths Concurmassa, och Handl. Ch. Bergström, blifvandes härjemte antecknatdt, att den impedi-menta 1 tld 26 1/4 kpl som å Chartan befunes uptagit är beläget inom Sundwalls skifte
441	Mjölkudden		1:3	Tillhör Skepparen Sundvall enligt Magistratens utslag af den 13 October 1819, härförutan före- teddes R.R:ns fastebref af den 14:de januari 1828, å Handl. Benjamin Forsbergs och Skepparen Sundwalls uppgräfning å Mjölkudds Tjernen
155	Ytterviken		9:5	Denna gärda som nu mera, enligt Landtmätar Hollströms bevis af den 6 December 1826 an- getts innehålla 7 tld 2 kpl äges af Färgare Johan Röckner, enligt R.R:ns fastebref af den 24 Feb. 1806 å RR:s Lagfarts Protokoll af den 25 Januarii 1813
45	Mjölkudd Gärdet		3:13 5/8	Har enl Ch: Beskrifningen tillhört afl. Handlan- den Jöns Ekman och innehafves nu af Fälkamm Wallmarks barn
387	Mjölkuddgårdet		4:30 3/4	En andel skall ägas af Rådman Hedström, en annan af Vaktm. Sundman och återstoden nytt- jas af Apoteks Ägaren Lagerwall
54	Nordlins Mjölkudden		2:20 3/8	Uppgifves skall innehafvas af Rådm. Hahn
274	Mjölkuddgårdet		1:4 1/2	Arfwingarna, Fiskaren Östman, Skepparen Holms Enka, och en Svägerska Catharina Holm
35	Wikgrens gårdet		7:7/8	Enl Ch: Beskrifn. och Boupp-teckning af den 18:de mars 1820 tillhört Rådm. Hans Lindgren och innehafves nu af mågen Repl. Öström
123	Mjölkuddgårdet		2:13	Handl. Bergmanson innehafver enl. Ch: Beskrifn

			2/4	
119				
36				
120				
123				
82	Nordströms gårdet		5:1 1/4	Hälften af gårdan ägs af Handl Fred. Stenhagen i lifstiden och den andra hälften af Handl. Adam Ruth, dock skall C. F. Stenhagen nu innehafwa
96				
3				
140	Swedjan vid Mjölkuddtjärn			
293	Swedjan		2:30 1/4	Skall innehafvas af Anders Högbergs arfvingar
255	Tjärgårdet		2:10 5/8	Enligt Charta Beskrifningen tillhört Borgaren Nils Söderström och innehafves af Enkan
243			3:11 1/4	Gårdan innehafs enligt RR:ns Lagfarts Protokoll af den 14 Julii 1800 af Borgaren Nils Sandberg efter hvilken ägan fallit i arf till Fiskaren Eric Sandberg
171	Nya Mjölkuddgårdet		2:29	Gårdan tillhört afl. Guldsmed. Joh. Bergman och skall nu ägas af hans dotter Enkan Elisab. Brandt
94	Häggmansgårdet		2:3 3/4	Innehafves af Rådm. Joh. Nordström men att Carl Fred. Stenhagen derå gör anspråk på grund af Ch: Beskrifn. Och Bouppteckning
451	Mjölkudden		25 3/4	Oinsynt tract och skall innehafvas af Rådm. Nordström
382	Mjölkuddgårdet		2:16 1/2	Enligt Rådstufve R:ns fastebref af den 11 Junii 1827
381	Torsgårdet		1:31	Do
1	Skatagårdet yttre tegen	Anders Segerström	13	Innehafver enl Rådstufvu Rättens Lagfarts Protokoll af den 21 April 1817, då det första och 2 Junii samt 14 Julii andra och 3:dje uppbudet meddelats
2	Skatagårdet inre tegen		18	Do
386	Carl Gowenii tegen	Sjöm. Anders Segerström	21 1/2	Äges enl RR Lagfarts Prot d 6 Oct 1824, 3:dje uppbudet meddelat den 15 September samma år
258	Mjölkuddgårdet	Do	1:26 3/8	Äges enl RR Fastebref af den 9 Oct: 1826

Föreningen Norrbottens Lantmäterimuseum

är en ideell organisation som vill sprida kännedom om lantmäteriets och stadsingenjörskontorens arbete, främst inom Norrbotten.

Föreningen bildades år 1985 med representanter för bl.a. Norrbottens läns lantmäteriförening, lantmäteriet i Norrbotten och Norrbottens Museum.

I föreningens verksamhet ingår att samla, förvara och vårda föremål som har anknytning till lantmäteriets och mätningväsendets verksamhet. Föreningen ger dessutom ut skrifter och annat material som visar lantmäteriteknikens utveckling och lantmätarnas idoga arbete med kartläggning och skiftesverksamhet mm under äldre tider i Norrbotten.

Föreningen har en egen hemsida, www.lantmus.org.

Lantmäterimuseet Luleå

Delar av föreningens samlingar finns nu utställda i montrar i lantmäterihuset i Luleå, adress Stationsgatan 7, och kan beses under kontorstid.

Skrifter mm

Föreningen har tidigare gett ut följande skrifter:

"Lantmäteri i Norrbotten", en skrift om lantmäteri i Norrbotten utgiven med anledning av Norrbottens läns lantmäteriförenings 120-årsjubileum år 1996 (376 sid)

"Sockenkarteverket", en bok om 1850-talets sockenkarteverk med beskrivningar över Luleå stad, Nederluleå, Överluleå, Råneå, Nederkalix, Carl Gustaf, Nedertorneå och Haparanda stad. (1999 - 148 sid)

"Sockenkarteverket Del 2", tabellerna till "Sockenkarteverket" med statistiska uppgifter om hemmantal, soldattorp, backstugor, folkmängd, hushållens antal, ägor och areal, utsäde och medelavkastning, antal kreatur, skatter och andra avgifter för bl a rustning och rotering, clerecie statens underhåll, fattigförsörjning, skjuts och väghållning mm. (2000 - 160 sid)

"Justerare - en lantmätarsyssla åren 1735-1878", en skrift i A4-format som handlar om justeringsväsendet i Sverige från 1600-talet och till våra dagar. Den ger även en översikt av de måttssystem och måttenheter mm som gällt under denna tid samt innehåller biografier över justerare som verkat inom Norrbotten mm. (2002 - 100 sid)

"Stadsplanering i Luleå stad åren 1856-1859", en skrift i A4-format om arbetet med kartläggning och stadsplanering. Innehåller även beskrivning över ägora och markägareförteckning mm. (2002-36 sid)

"Kvartersnamn i Luleå", en skrift i A4-format om kvartersindelning, tomter och stadsägor samt namngivning av kvarter mm i Luleå. (2004 - 82 sid)

Föreningen säljer även bildserien *"Laga skifte i Grälberga by"*, reproduktioner av 15 st akvareller som målats år 1896 av lantmätaren Konrad Jansson med text av Ernst Indebetou. Bilderna illustrerar olika paragrafer i 1866 års skiftesstadga.

Böcker och bilder kan beställas från
Föreningen Norrbottens Lantmäterimuseum,
c/o Georg Palmgren, Trollstigen 64, 972 51 Luleå
E-post: georg.palmgren@telia.com